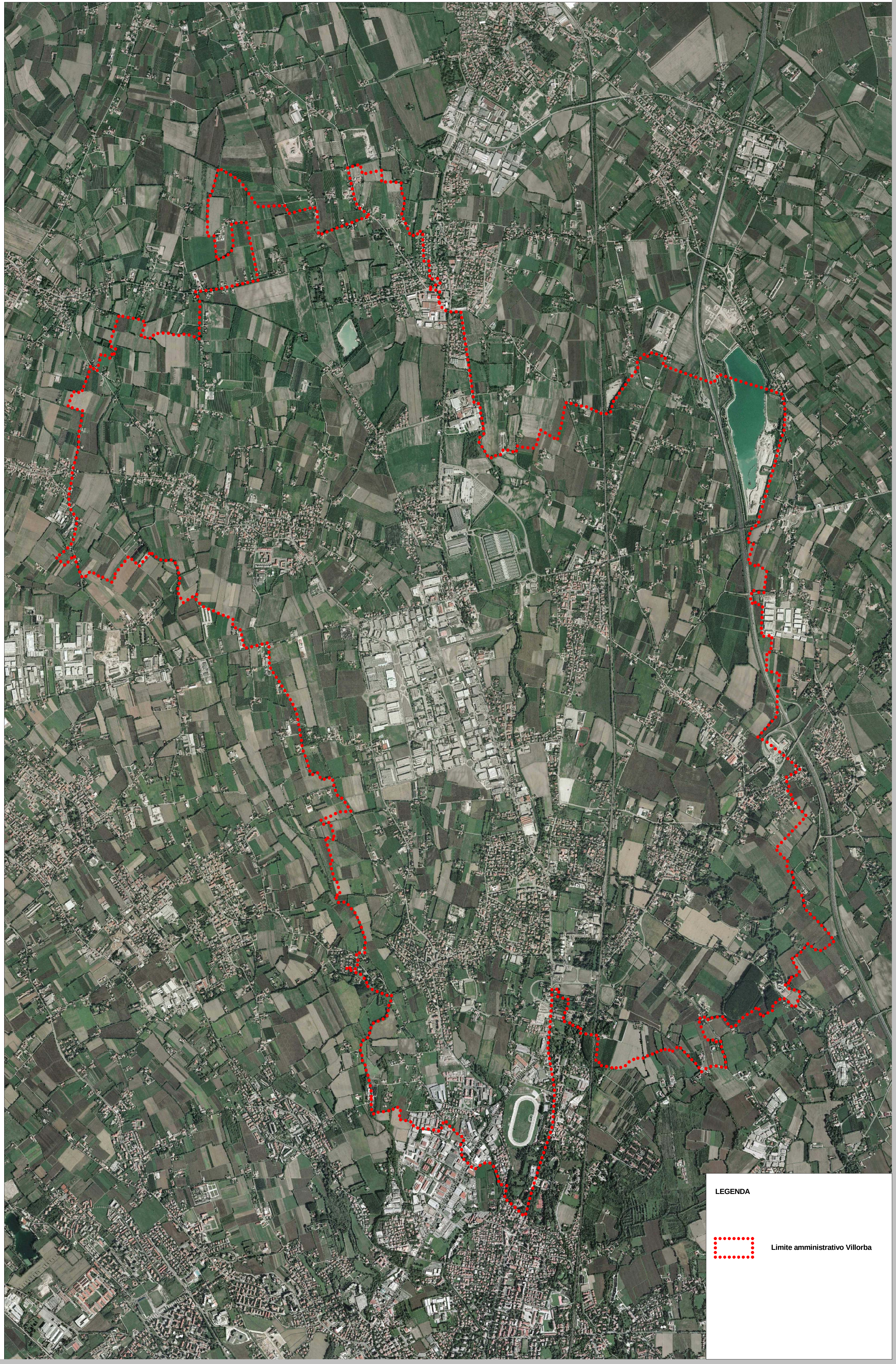
LEGENDA
Limite amministrativo Villorba

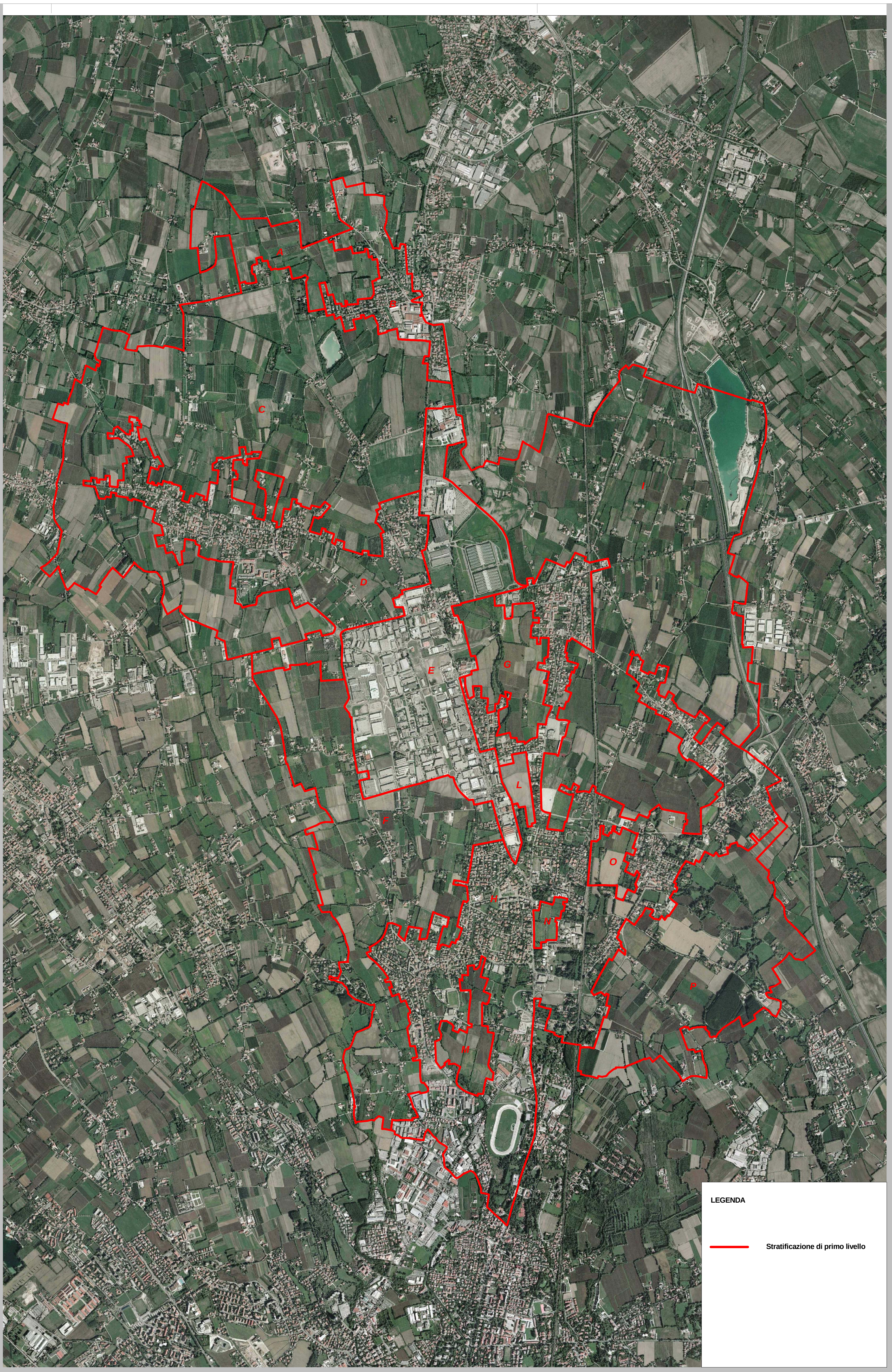
A
B
C
D
E
G
I
F
L
O
H
N
P
M
LEGENDA
Stratificazione di primo livello

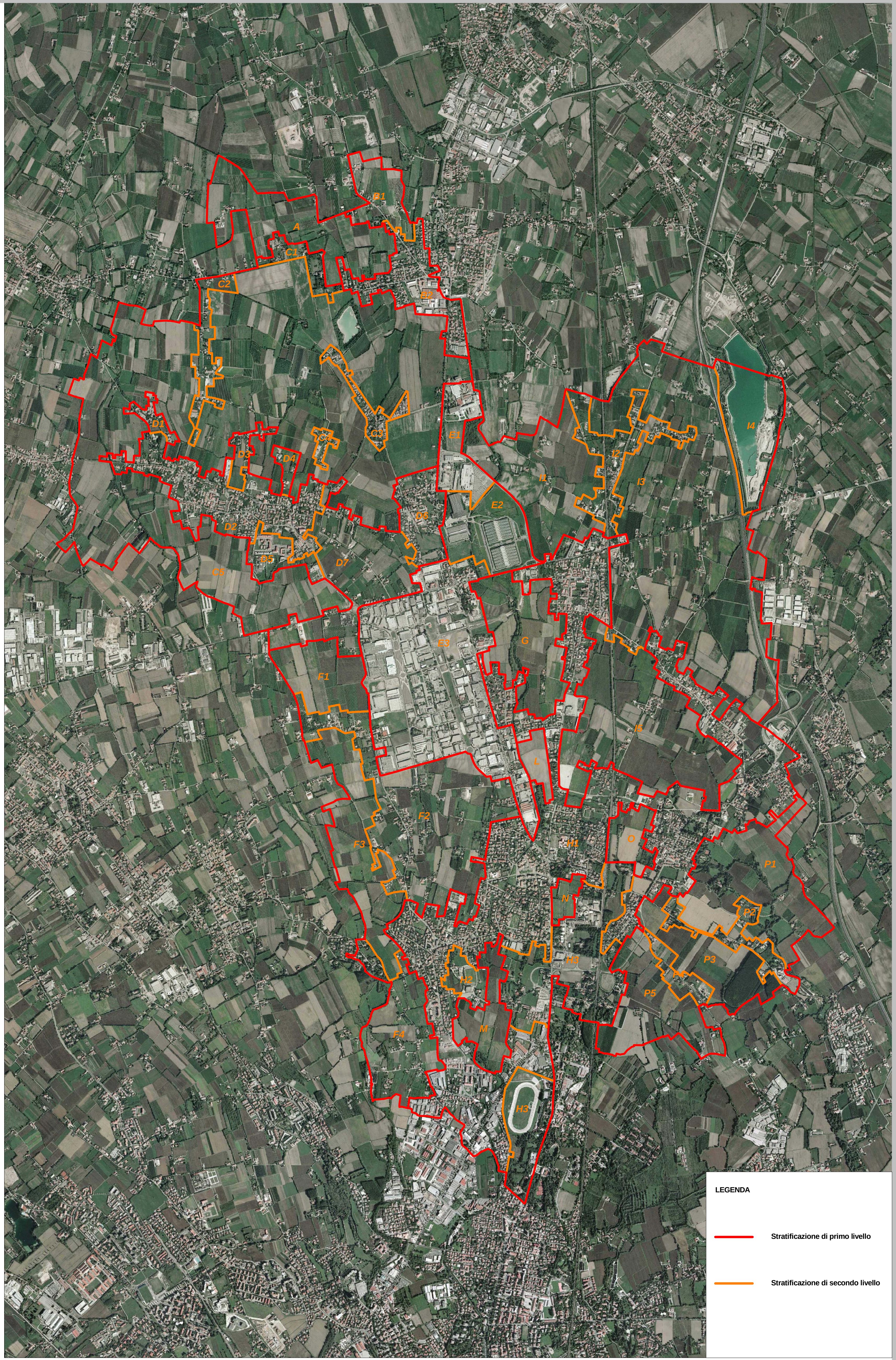
B1
A
C1
C2
B2
D1
C3
D3
D4
C4
E1
I2
I4
I1
I3
D2
D6
E2
D5
C5
D7
E3
G
F1
I5
L
F2
H1
O
F3
P1
N
P2
H3
P3
H2
P5
M
F4
H3
LEGENDA
Stratificazione di primo livello
Stratificazione di secondo livello

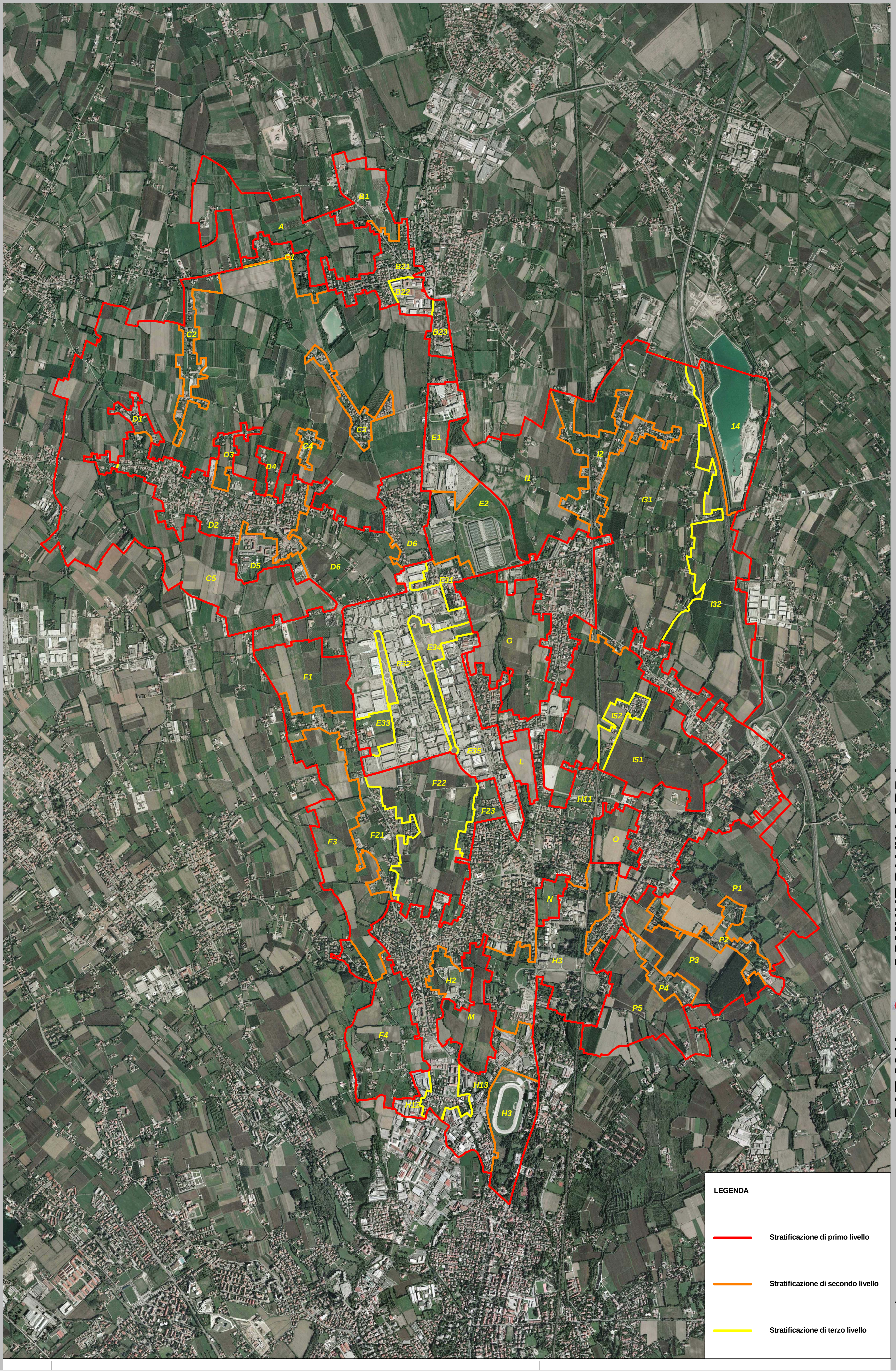
B1
A
C1
B21
B22
C2
B23
D1
C3
C4
D3
D4
E1
I2
14
I1
I31
D2
D6
E2
D5
C5
D6
E31
I32
E34
G
E32
F1
I52
E33
E35
L
I51
F22
H11
F23
F21
F3
O
P1
N
P2
H3
P3
H2
P4
P5
M
F4
H13
H12
H3
LEGENDA
Stratificazione di primo livello
Stratificazione di secondo livello
Stratificazione di terzo livello

Il Sindaco
Liviana Scattolon

L'Assessore all'Urbanistica
Giacinto Bonan

Il Segretario Comunale
Dott.ssa Antonella Colletto

Il Dirigente Area Tecnica
Arch. Antonio Pavan

Il Responsabile Ufficio Urbanistica
Ing. Alessandra Curti

Progettisti
Architetto Sergio Vendrame
Urbanista Raffaele Gerometta
Urbanista Daniele Rallo

Consulenti specialistici
Ingegnere Elettra Lowenthal
Forestale Marco Pianca
Ingegnere Lino Pollastri
Geologo Eros Tomio
Dott. Amb. Lucia Foltran
Ingegnere Erika Grigoletto
Ingegnere Chiara Luciani
Arch. Andrea Semeghini
Urbanista Fabio Vanin

Adozione

Approvazione

VENETO PROGETTI

PAT 2010 COMUNE DI VILLORBA

Piano di Assetto del Territorio

Piano Regolatore Comunale LR 11/2004

Fotointerpretazione

TAV. **7.4**

Elaborato 20
scala 1:20 000

VILL0613 - H:\clie\VILL0613\Produzione\Geomedia\Progetti\01_Analisi\Tav_07_4_fotoint.gws - Ed. 03 fv\RG - VILL0613 - H:\clie\VILL0613\Produzione\Plot\2010_04_06_Consegna\Elab_20_fotoint.plt - Ed. 03 fv\RG

Coordinate: upper left 1 749 070 ; 5 073 910 lower right 1 756 830 ; 5 063 380