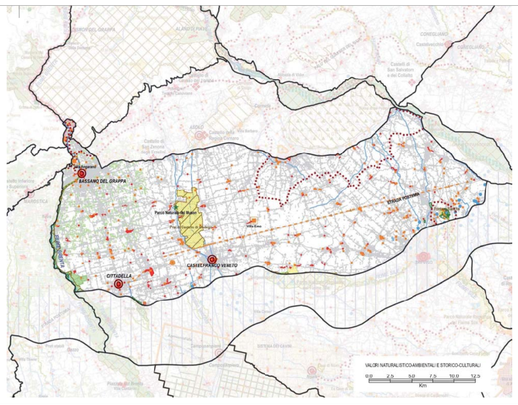

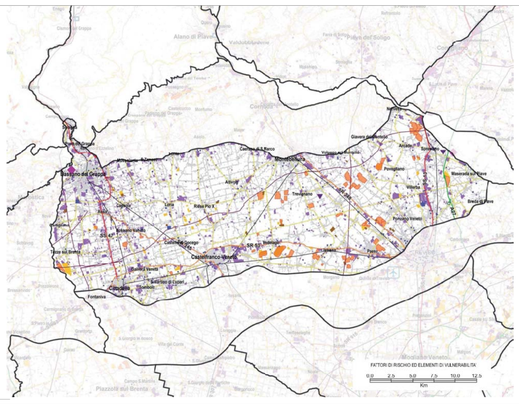

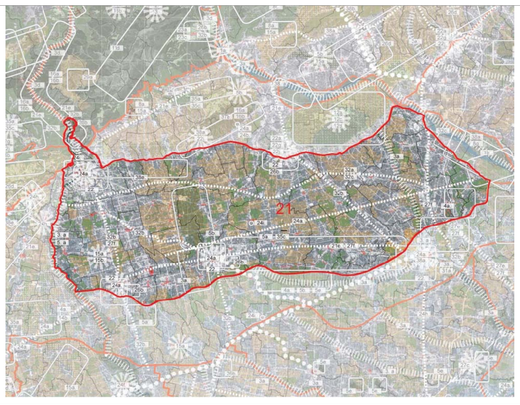

Tav. 2 - BIODIVERSITÀ

Tav. 9 - SISTEMA DEL TERRITORIO RURALE E DELLA RETE ECOLOGICA. Alta Pianura tra Brenta e Piave

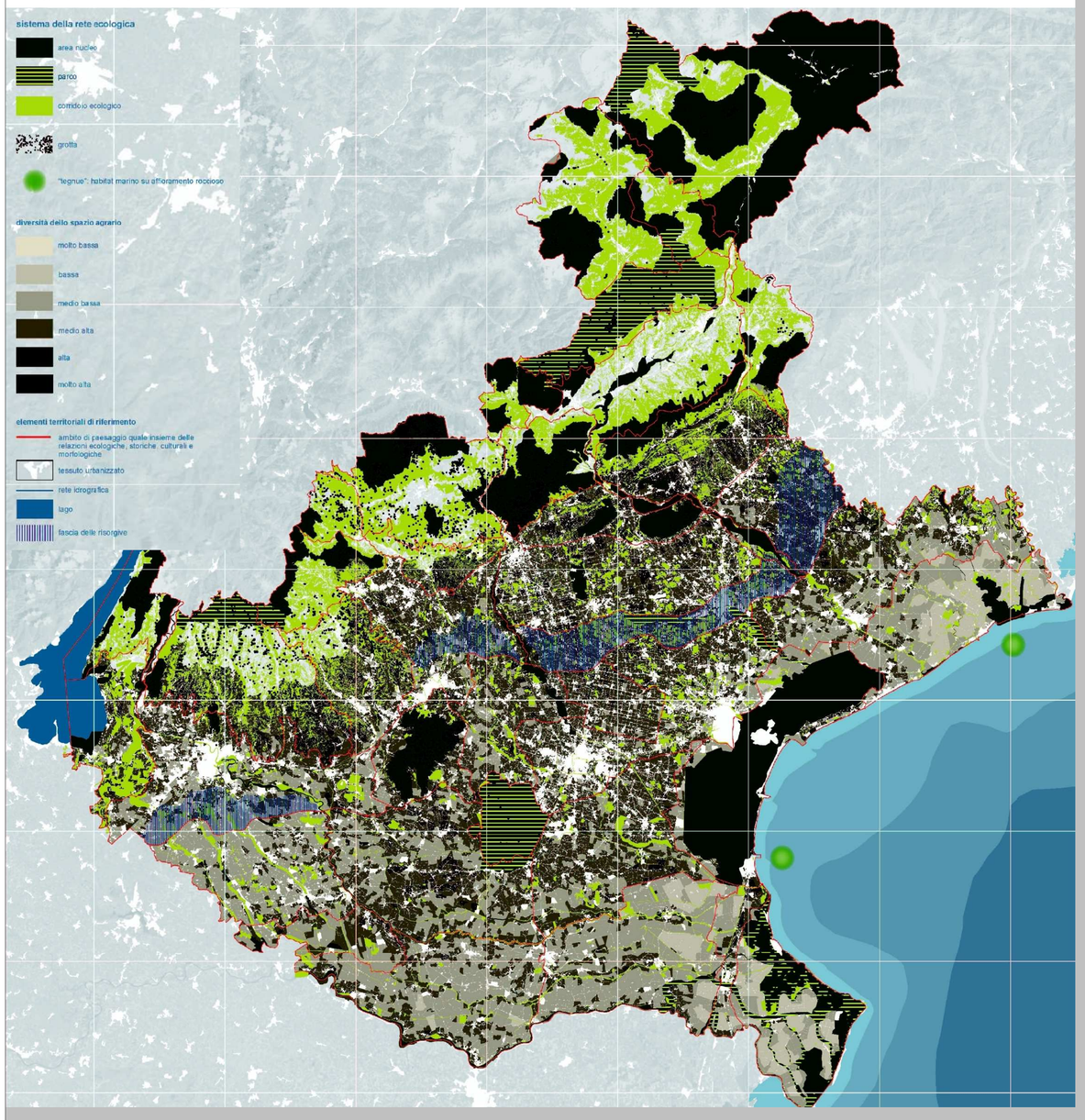

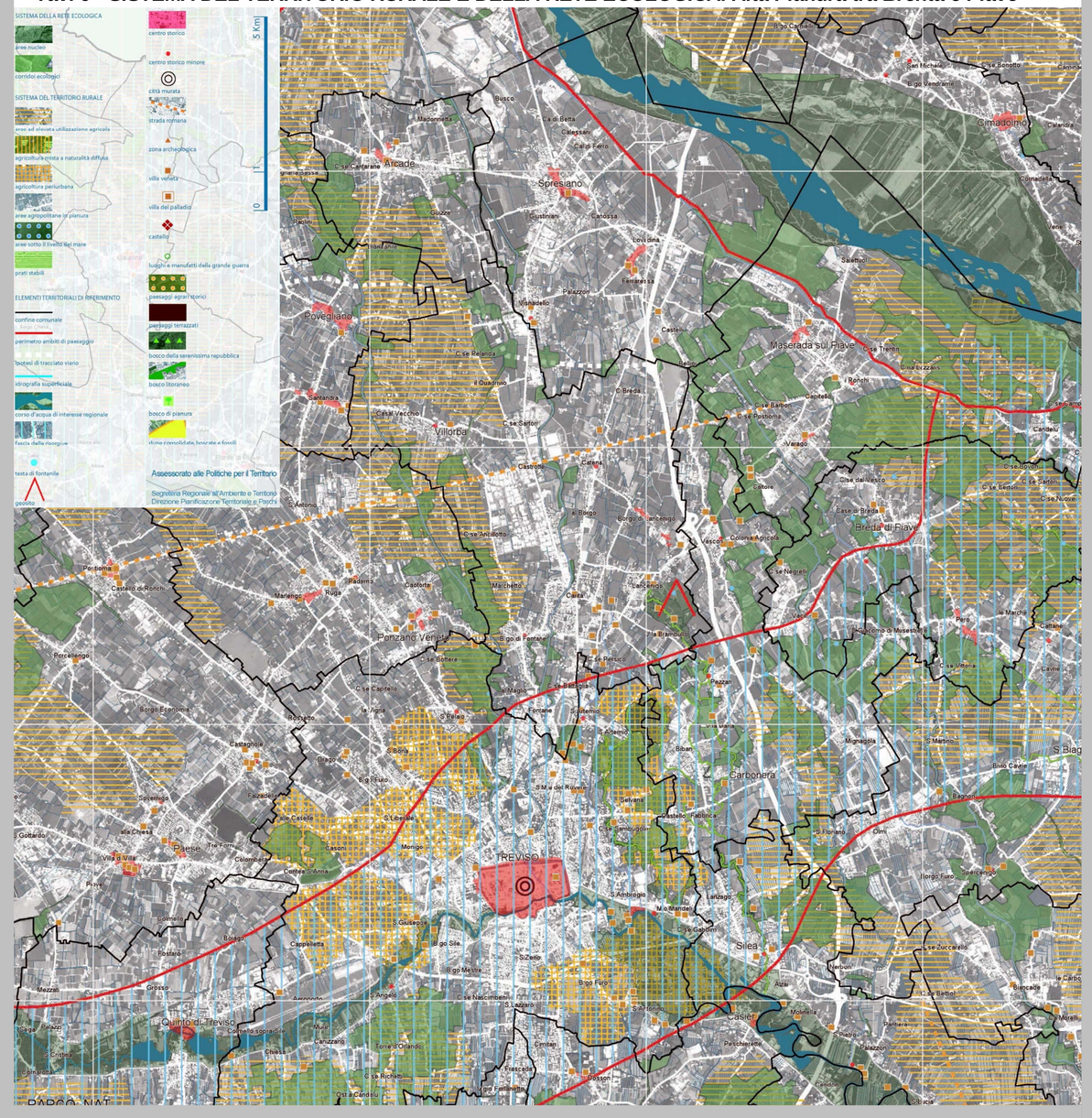

Tav. 1 - USO DEL SUOLO - Terra

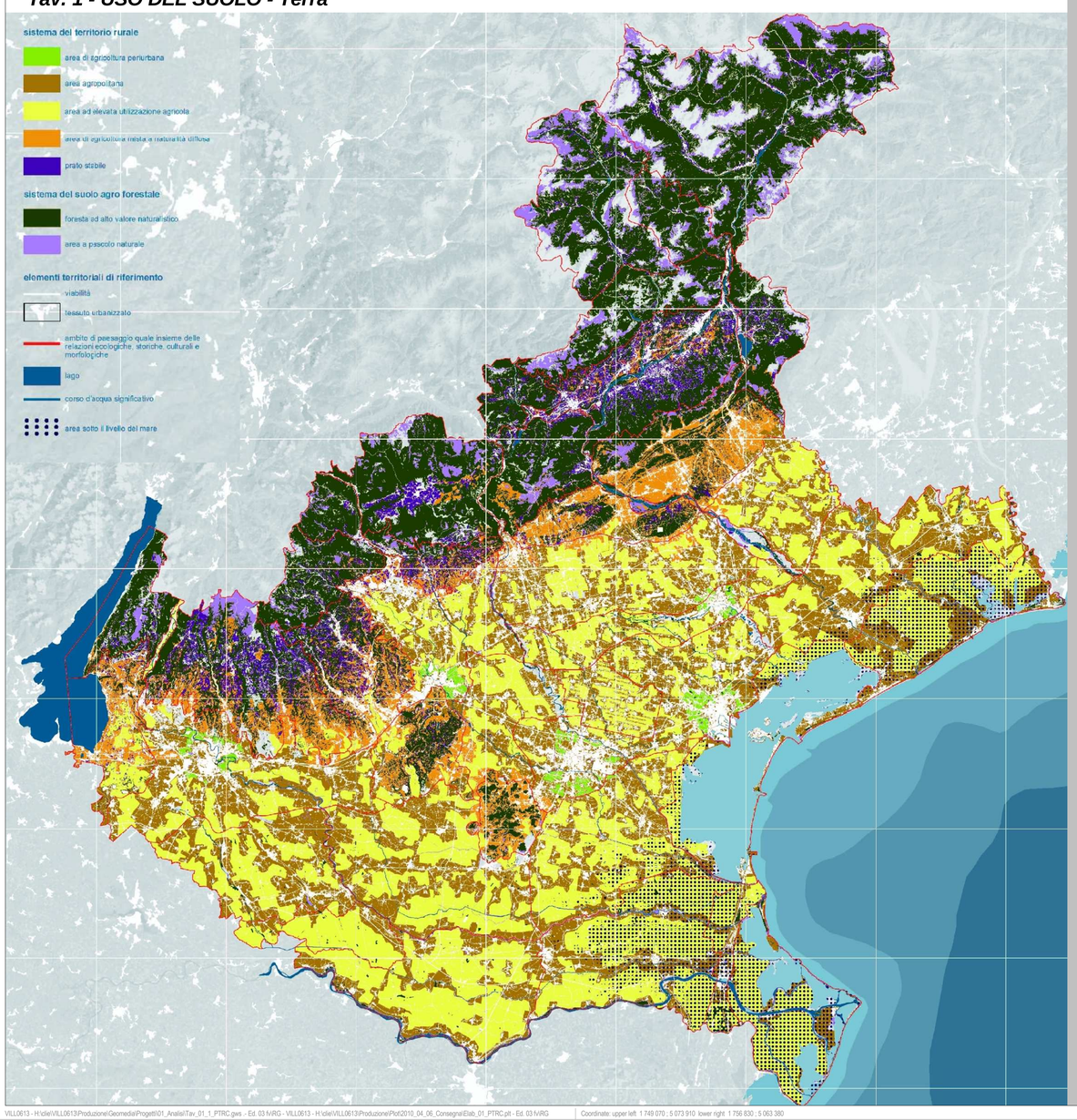

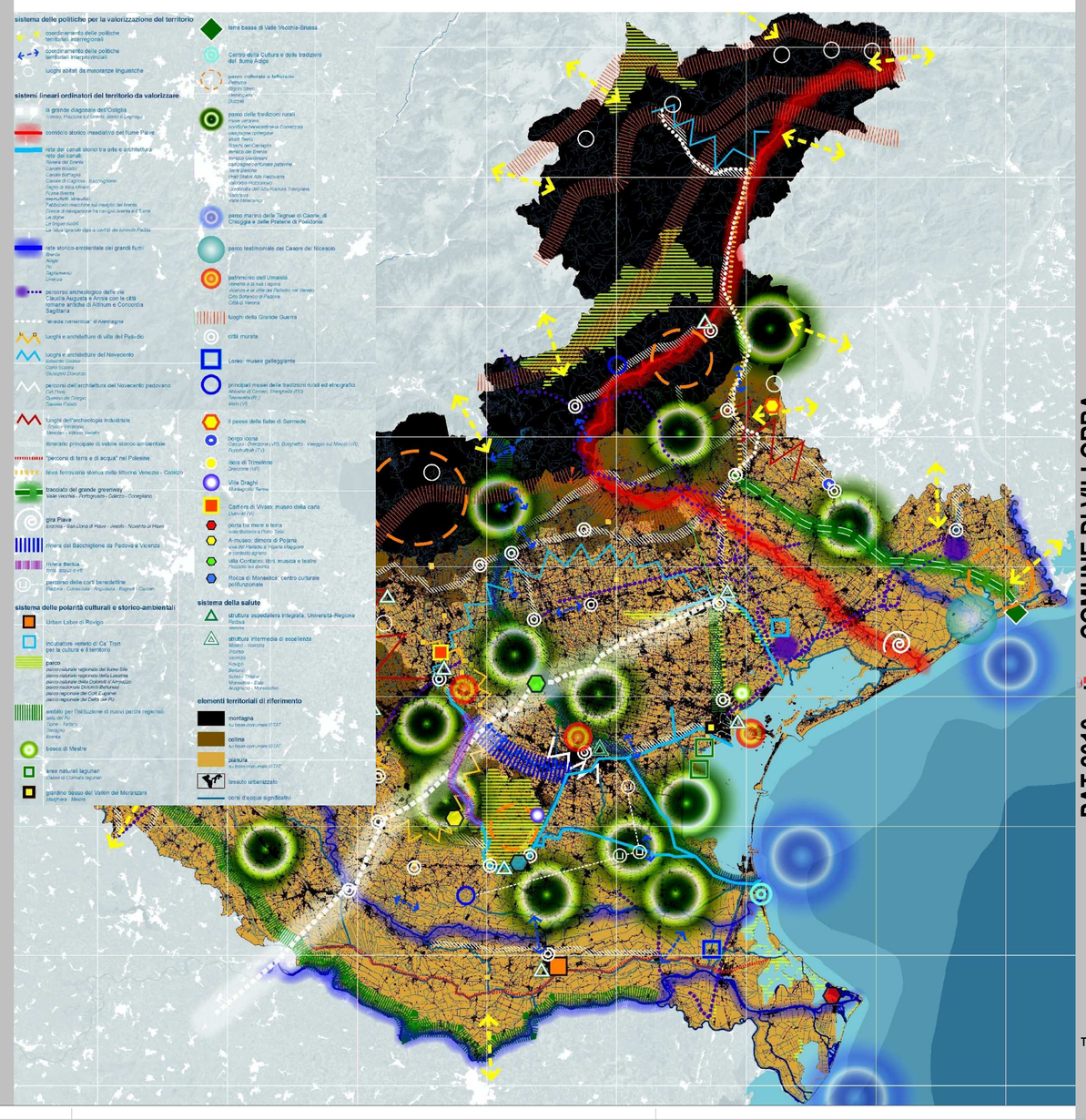

PAT 2010 COMUNE DI VILLORBA

VENETO PROGETTI

Piano di Assetto del Territorio
Piano Regolatore Comunale LR 11/2004

PIANIFICAZIONE SUPERIORE
Quadro regionale - P.T.R.C.

TAV. **1.1**

Elaborato 01

Adozione

Approvazione

Consulenti specialistici
Ingegnere Elettra Lowenthal
Forestale Marco Pianca
Ingegnere Lino Pollastri
Geologo Eros Tomio
Dott. Amb. Lucia Foltran
Ingegnere Erika Grigoletto
Ingegnere Chiara Lucani
Architetto Alessandro Sorgini
Urbanista Fabio Vanin

Progettisti
Architetto Sergio Vendrame
Urbanista Raffaele Geronetta
Urbanista Daniele Ralto

Il Dirigente Area Tecnica
Arch. Antonio Pavan

Il Responsabile Ufficio Urbanistica
Ing. Alessandra Curti

Il Sindaco
Liviana Scattolon

L'Assessore all'Urbanistica
Giacinto Bonan

Il Segretario Comunale
Dott.ssa Antonella Colletto