



CITTA' DI VILLORBA
Provincia di Treviso

PIANO
REGOLATORE
COMUNALE
P.R.C.

PIANO DEGLI
INTERVENTI
P.I.

Elaborato

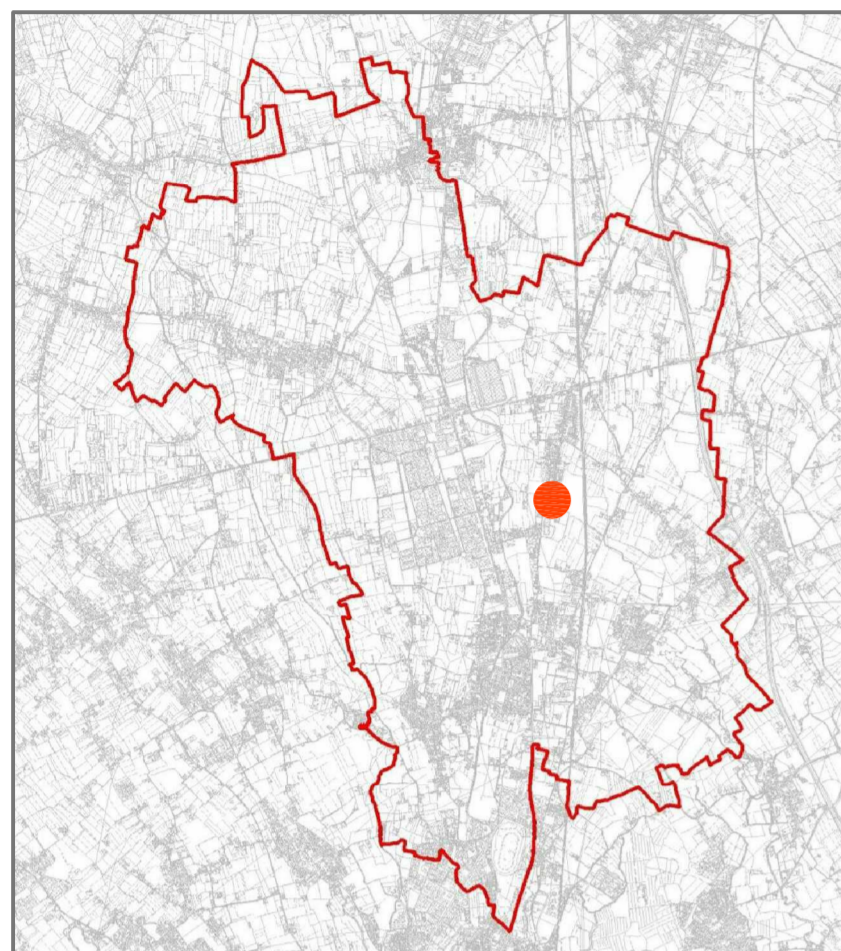
4

Z

Scala

1:1000

SCHEDA PROGETTUALE
CATENA, VIA MARCONI



Sindaco
Marco Serena

**Progettista - Coordinatore e
Responsabile del Procedimento**
arch. Stefano Anzanello

Ufficio di Progettazione
arch. Loredana Fazzello
arch. Michele Iabichella
geom. Francesco Marzari
geom. Giorgio Onori
geom. Roberto Rizzo
p.i. Annalisa Marotto
geom. Fabio Franzese
geom. Paolo Marchetto

ADOZIONE
DELIBERAZIONE DI CONSIGLIO COMUNALE N. 77 DEL 23/12/2013



APPROVAZIONE
DELIBERAZIONE DI CONSIGLIO COMUNALE N. 36 DEL 17/06/2014
e N. 37 DEL 18/06/2014

EFFICACIA
19/07/2014



Dicembre 2013

LEGENDA:

-  Perimetro Scheda Progettuale (Z.T.O.)
-  Standard primario - verde pubblico
-  Standard secondario - verde pubblico
-  Standard primario - parcheggio
-  Standard secondario - parcheggio
-  Verde di protezione
-  Sedime indicativo nuova costruzione
-  Ambito indicativo superficie fondiaria
-  Nuova viabilità o adeguamento esistente
-  Percorso ciclabile
-  Percorso pedonale
-  Alberature

PARAMETRI URBANISTICI:

Superficie Scheda Progettuale (Z.T.O.)	38.644 mq
Volume ammissibile	20.868 mc
Indice territoriale	0,54 mc/mq
Numero abitanti	139
Parcheggio primario	696 mq
Parcheggio secondario	621 mq
Verde primario	696 mq
Verde secondario	17.503 mq

