



**CITTA' DI VILLORBA**  
Provincia di Treviso

PIANO  
REGOLATORE  
COMUNALE  
**P.R.C.**

PIANO DEGLI  
INTERVENTI  
**P.I.**

Elaborato

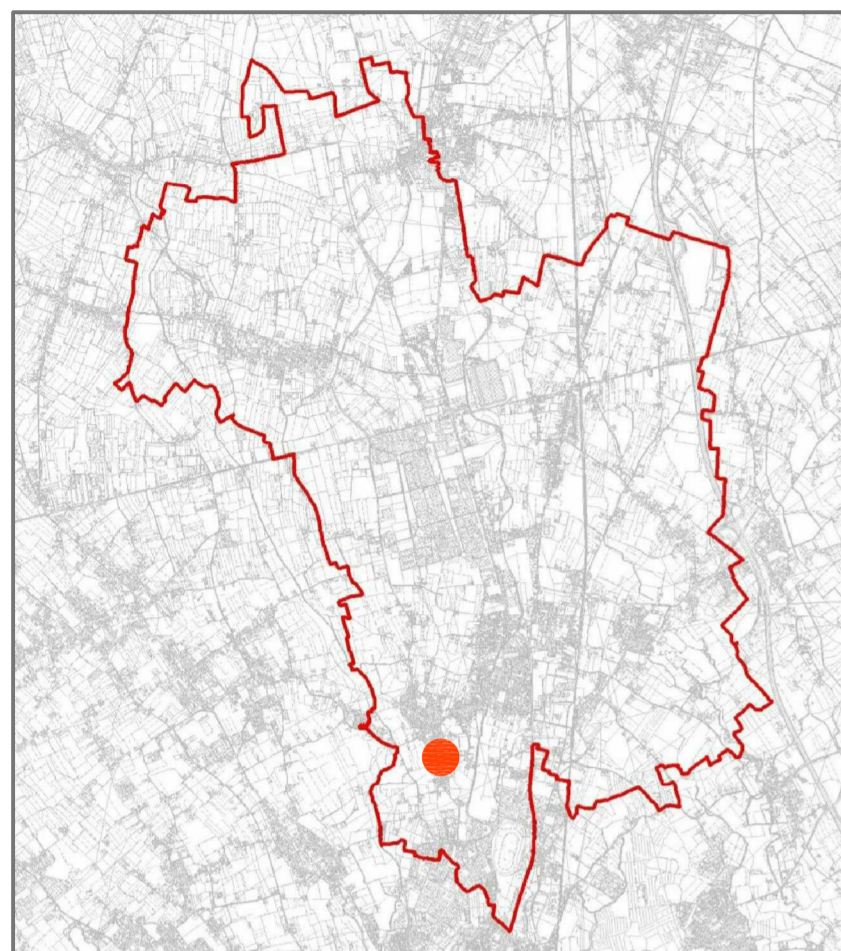
**4**

**Q**

Scala

**1:1000**

**SCHEDA PROGETTUALE**  
**FONTANE, VIA ISONZO**



**Sindaco**  
Marco Serena


**Progettista - Coordinatore e  
Responsabile del Procedimento**  
arch. Stefano Anzanello

**Ufficio di Progettazione**  
arch. Loredana Fazzello  
arch. Michele Iabichella  
geom. Francesco Marzari  
geom. Giorgio Onori  
geom. Roberto Rizzo  
p.i. Annalisa Marotto  
geom. Fabio Franzese  
geom. Paolo Marchetto

**ADOZIONE**  
DELIBERAZIONE DI CONSIGLIO COMUNALE N. 77 DEL 23/12/2013


**APPROVAZIONE**  
DELIBERAZIONE DI CONSIGLIO COMUNALE N. 36 DEL 17/06/2014  
e N. 37 DEL 18/06/2014

**EFFICACIA**  
19/07/2014



Dicembre 2013

**LEGENDA:**

-  Perimetro Scheda Progettuale (Z.T.O.)
-  Standard primario - verde pubblico
-  Standard secondario - verde pubblico
-  Standard primario - parcheggio
-  Standard secondario - parcheggio
-  Verde di protezione
-  Sedime indicativo nuova costruzione
-  Ambito indicativo superficie fondiaria
-  Nuova viabilità o adeguamento esistente
-  Percorso ciclabile
-  Percorso pedonale
-  Alberature

**PARAMETRI URBANISTICI:**

Superficie Scheda Progettuale (Z.T.O.)	6.323 mq
Volume ammissibile	5.438 mc
Indice territoriale	0,86 mc/mq
Numero abitanti	36
Parcheggio primario	181 mq
Parcheggio secondario	163 mq
Verde primario	181 mq
Verde secondario	565 mq

