

# MICROZONAZIONE SISMICA

Carta di Microzonazione Sismica di Secondo Livello


Tavola 3  
scala 1:5.000

Regione del Veneto  
Comune di Villorba










Soggetto realizzatore  
Dr. Geol. Paolo Sivioli  
O.R.G.V. n. 169  
Dr. Geol. Giovanni Rigatto  
O.R.G.V. n. 839

Data 18 dicembre 2017



## Legenda

-  Confine comunale
- Zone stabili suscettibili di amplificazione locale**
  -  1.1 - 1.2
  -  1.3 - 1.4
- Zone di attenzione per instabilità**  
Fattore di amplificazione FV
  -  Zona di Attenzione per liquefazioni (1.1 - 1.2)
  -  Zona di Attenzione per liquefazioni (1.3 - 1.4)
  -  Zona di Attenzione per cedimenti differenziali
  -  Zona di Attenzione per sovrapposizione di instabilità differenti

0 0,25 0,5 km

