



Comune di VILLORBA - TV

---

# PEBA

Piano per l'**E**liminazione delle **B**arriere **A**rchitettoniche



## 3 - VALUTAZIONE SPAZI PUBBLICI

Aprile 2020

Professionisti incaricati

Comune di Villorba



**SCARPA & DROUILLE**  
ARCHITETTURA + URBANISTICA

arch. Aldo Scarpa, urb. Murielle Drouille-Scarpa

Sindaco

Marco Serena

Resp. area LL.PP.

arch. Antonio Pavan

---





## PREMESSA

Il presente documento “3 - VALUTAZIONE SPAZI PUBBLICI”, previsto nella fase 1 della redazione del piano, riguarda il rilievo e la schedatura di strade, piazze e aree verdi attrezzate, portici e gallerie commerciali, con una metodologia d’indagine “**di sintesi**” finalizzata cioè a illustrare il grado di accessibilità distinti in tre diversi livelli (verde= accessibile; giallo= parzialmente accessibile; rosso= non accessibile) facendo riferimento ai seguenti ambiti:

- PRESENZA DISLIVELLI ALTIMETRICI
- GRADO DI PROTEZIONE E SICUREZZA DEL PERCORSO PEDONALE
- ORIENTAMENTO E GRADO DI ACCESSIBILITÀ DEL PERCORSO
- GRADO DI ACCESSIBILITÀ E SICUREZZA ATTRAVERSAMENTI PEDONALI
- PRESENZA PARCHEGGI RISERVATI AI DISABILI
- PRESENZA E VALUTAZIONE FERMATE MEZZI PUBBLICI
- RUOLO E FUNZIONE DELLA VIA
- GRADO DI PRIORITÀ PER GLI INTERVENTI
- NOTE DI PROGETTO

I dati rilevati vengono rappresentati graficamente nel documento “4 - MAPPE”.

Nella fase 2 della redazione del piano viene eseguito un ulteriore rilievo “**di dettaglio**” per quantificare le singole barriere architettoniche del percorso pedonale; vengono quindi predisposte delle schede d’intervento articolate in tre sezioni:

1. mappatura interventi (localizzazione della b.a.)
2. riferimenti fotografici (rilievo fotografico della b.a.)
3. descrizione e computo interventi (quantificazione intervento e.b.a. con utilizzo prezzario).

Il rilievo di dettaglio, contenente le relative schede d’intervento, viene illustrato nel documento “5 - INTERVENTI SPAZI PUBBLICI”.



## ELENCO SCHEDE

	STRADE	PIAZZE	AREE GIOCHI	PORTICI E GALLERIE	
VILLORBA	15	3	6	5	29
VENTURALI	1	0	0	2	3
FONTANE	16	1	2	0	19
CHIESA VECCHIA	4	0	1	3	8
LANCENIGO, S.SISTO	9	1	2	2	14
CARITA'	16	2	4	9	31
CATENA	8	2	2	1	13
<b>somma</b>	<b>69</b>	<b>9</b>	<b>17</b>	<b>22</b>	<b>117</b>

## VIE

cod.	nome	Da / a
	<b>VILLORBA</b>	
U01	Via Centa (tratto 1)	Da via Roma a via Battisti
U02	Via Centa (tratto 2)	Da Via Battisti alla biblioteca
U03	Via Centa (tratto 3)	Da via Volpere fino a via Sauro
U04	Via Caseggiato	Dalla rotonda in centro alla fine
U05	Via Vazzole	Da via Caseggiato a AREP
U06	Via Dominicale (tratto 1)	Da via Centa alla fine della via
U07	Via Dominicale (tratto2)	Da Via Vazzole alla piazza/via
U08	Via Rossini	
U09	Via Battisti (tratto)	Da Via Centa (rotonda) a 100m dopo il campo sportivo
U10	Via Trento SP 132 (tratto)	Dalla rotonda in centro al cimitero
U11	Via Zanatta	Da Via Centa
U12	Via Volpere	Da via Centa
U13	Via Chiesa	Dalla rotonda fino a via Centa
U14	Via Rossi	Da via Centa alla fine
U14.2	Via Morganella	Da via Trento
	<b>VENTURALI</b>	
U15	Via Campagnole (tratto principale)	Da via Montello verso la scuola al cartello di Spresiano
	<b>FONTANE</b>	
U16	Via Pastro (tratto 4)	Da via Cave alla Piazza
U17	Via Pastro/Piazza Cadorna (tratto 1)	Dalla chiesa alla via I Maggio
U18	Via Piavesella	Da via Roma a via Pastro





U18.2	Via Flli Bandiera (tratto)/ via Ragazzi 99	Da via Piavesella alla fine di via Ragazzi del '99
U19	Via Trieste (tratto 2)	Da via Trieste 1 alla rotonda area commerciale via Pacinotti
U20	Via Trieste (tratto1) - Largo 1 Maggio	Da Piazza Cadorna 1 a via Fontane
U21	Piazza Cadorna (tratto 2)	Da via Trieste 1/Largo1 Maggio alla piazza (fronte chiesa)
U22	Via Astico	Da via Giavera/rotonda all'incrocio con via Po
U23	Via Po	Da via Pegorile a via Trieste
U24	Via Giavera	Da rotonda Largo I Maggio a via Silvello
U25	Via Fontane (tratto 1)	Dal largo I Maggio a via Donatori di sangue (2ª via interna)
U26	Via Fontane (tratto 2)	Da via Donatori di Sangue (2ª via interna) a via Serenissima
U27	Via Crespan	Da via Cave
U28	Via Cave (Fontane)	Da via Pastro ai campi sportivi
U28.2	Via Isonzo	Anello da via Cave a via Fontane
U29	Via Pegorile	
	<b>CHIESA VECCHIA DI FONTANE</b>	
U30	Largo Molino	Da via Fontane
U31	Via Fontane 3	Da via Serenissima (area giochi) al semaforo via Repubblica
U32	Via Fontane 4	Da via Fontane 3 (incrocio via Repubblica) fino via Sordello da Goito
U33	Via Repubblica SP 73 (tratto a Dx e Sx) Incrocio	Da via Fontane (tratto 3) alle fermate sulla DX Da via Fontane 3 all'attraversamento sulla SX
	<b>LANCENIGO E SAN SISTO</b>	
U34	Via Piave Sp 58 (tratto 1)	Da Via Chiesa Lancenigo (villa) alla rotonda via Libertà
U35	Via Piave (tratto2) San Sisto	
U36	Via Monte Grappa (tratto 1)	Da via Piave al cartello San Sisto
U37	Via Chiesa di Lancenigo	Da via Piave a via Piave
U38	Via Galanti (tratto)	Da via Chiesa a via Piave
U39	Via Udine	tutta
U40	Via Franchini (tratto 1) + fermata FS	Da via Piave alla stazione Fs- Trattoria
U41	Via Franchini (tratto 2)	Dal tratto 1 a via Roma
U42	Via Libertà (tratto 1) con Carità	Dalla rotonda alla trattoria/fermate bus della staz. FS
	<b>CARITÀ</b>	
U43	Via Libertà (tratto 2)	Da Via Libertà tratto 1 alla Piazza Umberto I
U44	Via Pastro (tratto1)	Da via Roma (tratto 1). Fino a via Calvini
U45	Via Pastro (tratto2)	Da via Calvini a via Pastrengo
U46	Via Pastro (tratto3)	Da via Calvini a Piazza Cadorna
U47	Via Marconi (Tratto 1)	
U48	Via San Martino	Inizio San Martino - ingresso parco alla fine
U49	Via Solferino (tratto 1)	Da via Pastro al parco
U50	2Via Solferino (tratto 2)	Dalla fine del parco a via Roma
U51	Via XX Settembre	Da via San Martino a via Pastrengo
U52	Via Galvani (tratto 1) - Don Sturzo	Da Via Marconi a via Vinci/De Gasperi
U53	Via Galvani (tratto 2)	Da Via Don Sturzo a via Libertà
U54	Via XV Aprile	Da via 2 Giugno
U55	Via 2 Giugno	
U56	Via Dante Alighieri	Da Via Libertà tratto 2 alla fine della via
U57	Via Pastrengo	
U58	Via Roma (tratto 1)	Da via Pastro fino a via Solferino



CATENA		
U59	Via Postioma SP102 (tratto 1)	Dall'incrocio chiesa all'altro incrocio (stazione servizio)
U60	Via Postioma SP 102 (tratto 2)	Dall'incrocio chiesa al cimitero
U61	Via Marconi (tratto3) /via Ferrarezza	Dalla chiesa in poi (a Fabbrica di Benetton) incrocio
U62	Via Marconi tratto 2	Da inizio Palaverde civ. 55/57 a Piazza Europa/chiesa
U62.2	Via Pinarello	
U63	Via Boccia del'24	Da via F.lli Bandiera a Via Marconi
U63.2	Via Montegrappa (tratto 2)	Da via Marconi al sottopasso
U64	Ciclopedonale lungo il canale	Attraversa diverse località

## AREE GIOCHI

LANCENIGO	
V06	Area giochi via Chiesa di Lancenigo
V07	Area verde via Chiesa/Galanti Lancenigo
CATENA	
V08	Area Giochi via Boccia del '24
V15	Area Giochi via Pinarello
VILLORBA	
V01	Area Giochi Via Rossini
V02	Area Giochi Via Del Dominicale
V03	Area Giochi Via Croda Rossa
V04	Area Giochi Via Carso
V05	Area Giochi Via Zanatta
V16	Area Giochi via Conte
FONTANE	
V12	Area Giochi via Ragazzi '99
V13	Area giochi via Trieste/via Po
CHIESA VECCHIA di Fontane	
V14	Area Giochi via Fontane
CARITA	
V09	Area giochi Via Da Vinci
V10	Area giochi via Solferino
V11	Area giochi via 2 Giugno
V17	Parco Via Giovannina

## PORTICI E GALLERIE

VENTURALI	
G01	Via Campagnola
G02	Via Campagnola
VILLORBA	
G03	P.zza Vittorio Emanuele II/ Via Trento
G04	Via Caseggiato
G05	Via Chiesa
G06	Via Chiesa
G07	Via Chiesa

LANCENIGO	
G08	Via Udine/ Via Piave
CARITÀ	
G09	Via XX Settembre
G10	Piazza Aldo Moro
G11	Via XX Settembre/ P. Aldo Moro
G12	Piazza Aldo Moro/ Via Solferino
G13	Via Solferino/ Via Magenta
G14	Vie Magenta/ Solferino/ dei Mille
G15	Vie dei Mille/ Solferino/ XX Settembre
G16	Via Galvani, Carità
G17	Via Roma, Carità
CHIESA VECCHIA DI FONTANE	
G18	Via Fontane
G19	Via Fontane
G20	Viale Repubblica, Centro Medico
SAN SISTO	
G21	Via Piave
CATENA	
G22	Via Marconi

## PIAZZE

LANCENIGO	
P01	Piazza/Sagrato chiesa
CARITA	
P06	Piazza A. Moro
P05	Piazza Umberto I (Municipio)
VILLORBA	
P02	V. Emanuele II
P03	Piazza Zago
P04	Piazza sagrato chiesa
FONTANE	
P07	Piazza Cadorna /sagrato chiesa
CATENA	
P08	Piazza Europa
P09	Piazza/sagrato chiesa, via Marconi



# VIE



Codice – nome via	U01	Via Centa (tratto1)
Zona – Orientamento	Villorba	Da Via Roma

### ALTIMETRIA

ACCENTUATA	LEGGERA	VARIABILE	ASSENTE
			X

### TIPOLOGIA PERCORSO

Portico, area pedonale	Marciapiede <90	Marciapiede >90	Banchina larga e/o protetta	Banchina stretta Non protetta	Pista cicloped.	Carreggiata/ciglio
					X	X

### ACCESSIBILITÀ PEDONALE

LATO Sinistro	LATO Destro
X	X Poi da via Guizza X/Y (marciapiede da ampliare)
Da via Rossini: ciclopedonale X	Da via Rossini: X

LEGENDA: X accessibile/ a norma Y parzialmente accessibile/ assenza orientamento X non accessibile/ accessibilità vincolata

### ATTRAVERSAMENTI PEDONALI

ubicazione	ACCESS	Orientamento (podotattili, paletto, semaforo acustico)	Sicurezza (segnaletica, lungh. attravers. Illuminazione, velocità auto)
<b>incrocio</b>			
Via Battisti	X		Riprende la ciclopedonale
<b>attraversamento trasversale/ frontale</b>			
Fermata bus	X	-	No sicurezza- X
Via Rossini	X	-	Rialzato-
<b>Intersezioni vie</b>			
Via Donizetti	X	-	-
Via Rossini	X	Senza strisce	Fare street print
Via Verdi	X	Senza strisce	Fare street print

### PARCH. RISERVATI

	Accessibile	Parz. Acc.	Non Acc.
ASSENTE			



**FERMATE  
AUTOBUS**

	<i>Lato sinistro</i>	<i>Lato destro</i>
MOBILITA' (raccordo al percorso / spazio per movimento/pedana)	X	X
ORIENTAMENTO (intercettaz. non vedenti / identif. fermata)	X	X
COMFORT (presenza pensilina / presenza panca)	X	X

**RUOLO FUNZIONE DELLA VIA**

inserire limite 30Km/h		Senso unico	
ERP (edilizia residenziale pubblica)		Scuole	
Monumenti, edifici di culto, chiesa, parrocchie		Ambulatori, farmacia, casa di riposo, ospedale	
Parco, area verde-giochi, piazza, <b>cimitero</b>		Negozi, attività commerciali	
Uffici e servizi pubblici		Edifici culturali (biblioteca, museo, galleria)	
Edifici/ impianti sportivi		Parcheggio	
<b>Residenziale/Lottizzazione/</b>	X	Presenza alberatura e/o elementi di arredo (panchine, cestini, fontane, ecc.)	

**PRIORITA'**

Non Accessibilità e/o Insicurezza (da 0 a 3)	<b>1,5/2</b>
Servizi/uffici pubblici, posta, parcheggio, aree gioco, piazze, chiesa, monumenti (da 0 a 2)	
Supermercati, negozi o negozio di prossimità importante "panificio, alimentare, ecc" (da 0 a 3)	
Presenza edifici scolastici, o municipio, o cimitero (da 0 a 3)	
Presenza servizi per disabili-anziani: ambulatori, casa riposo, farmacia (da 0 a 3)	
Segnalazioni pervenute (da 0 a 4)	
Lavori previsti e/o nuove urbanizzazioni (da 0 a 3)	
Percorso rilevante/frequentazione scolastica, commerciale, podistica, paesaggistica (da 0 a 3)	<b>2</b>
Presenza fermata bus scolastico o bus di linea o Pedibus o car pooling scuola (da 0 a 2)	<b>2</b>
SOMMA (punteggio massimo 26)	<b>4,5/5</b>



Codice – Nome via	U01	Via Centa (tratto 2)
Zona – Orientamento	Villorba	Da Via Battisti alla biblioteca



### ALTIMETRIA

ACCENTUATA	LEGGERA	VARIABILE	ASSENTE
			X

### TIPOLOGIA PERCORSO

Portico, area pedonale	Marciapiede <90	Marciapiede >90	Banchina larga e/o protetta	Banchina stretta Non protetta	Pista cicloped.	Carreggiata/ciglio
					X	X

### ACCESSIBILITÀ PEDONALE

LATO Sinistro	LATO Destro
X cicloped	X
Da Via Pasubio: interruzione - X	Dalla biblioteca X/X (ciclopedonale)*

\*occorre identificare meglio il percorso

LEGENDA: X accessibile/ a norma Y parzialmente accessibile/ assenza orientamento X non accessibile/ accessibilità vincolata

### ATTRAVERSAMENTI PEDONALI

ubicazione	ACCESS.	Orientamento (podotattili, paletto, semaforo acustico)	Sicurezza (segnaletica, lungh. attravers. Illuminazione, velocità auto)
------------	---------	--	---

#### Incrocio

Dalla Rotonda	A	NO	SI
---------------	---	----	----

#### attraversamento trasversale/ frontale

Rotonda	A	-	Rialzato-
Via Tevere	A	-	Da migliorare
Sulla rotonda	NA		
Via Caccegai	NA		
Proloco/biblioteca	A		Rialzato

#### Intersezioni vie

Via Arno 1 interno			fare street print per continuità percorso
Via Arno 2 interno			fare street print per continuità percorso
Via Caccegai	NA		
Via Pasubio	NA		



### PARCH. RISERVATI

	Accessibile	Parz. Acc.	Non Acc.
Biblioteca	X		

### FERMATE AUTOBUS

Ubicazione:	Lato sinistro	Lato sinistro	Lato sinistro	Lato dx**	Lato dx	Lato dx
MOBILITA' (raccordo al percorso / spazio per movimento/pedana)	X	X	X	X	X	X
ORIENTAMENTO (intercettaz. non vedenti / identif. fermata)	X	X	X	X	X	X
COMFORT (presenza pensilina / presenza panca)	X	X	X	X	X	X*

\* Sosta riservata presso l'area parcheggi della scuola.

\*\* Da mettere in sicurezza

### RUOLO FUNZIONE DELLA VIA

30Km/h	X
ERP (edilizia residenziale pubblica)	
Monumenti, edifici di culto, chiesa, parrocchie	
Parco, area verde-giochi, piazza, <b>cimitero</b>	
Uffici e servizi pubblici/gruppo Alpini	X
Edifici/ impianti sportivi	
<b>Residenziale/Lottizzazione/</b>	

Proloco, Biblioteca	X
Scuole	X
Ambulatori, farmacia, casa di riposo, ospedale	X
Negozi, attività commerciali	
Edifici culturali (biblioteca, museo, galleria)	
Parcheggio	X
Presenza alberatura e/o elementi di arredo (panchine, cestini, fontane, ecc.)	

### PRIORITA'

Non Accessibilità e/o Insicurezza (da 0 a 3)	<b>1,5</b>
Servizi/uffici pubblici, posta, parcheggio, aree gioco, piazze, chiesa, monumenti (da 0 a 2)	<b>2</b>
Supermercati, negozi o negozio di prossimità importante "panificio, alimentare, ecc" (da 0 a 3)	<b>2</b>
Presenza edifici scolastici, o municipio, o cimitero (da 0 a 3)	<b>3</b>
Presenza servizi per disabili-anziani: ambulatori, casa riposo, farmacia (da 0 a 3)	
Segnalazioni pervenute (da 0 a 4)	
Lavori previsti e/o nuove urbanizzazioni (da 0 a 3)	
Percorso rilevante/frequenzamento scolastica, commerciale, podistica, paesaggistica (da 0 a 3)	<b>3</b>
Presenza fermata bus scolastico o bus di linea o Pedibus o car pooling scuola (da 0 a 2)	<b>2</b>
SOMMA (punteggio massimo 26)	<b>13,5</b>





Codice – Nome via	U03	Via Centa (tratto 3)
Zona – Orientamento	Villorba	Da via Volpere fino a via Sauro

### ALTIMETRIA

ACCENTUATA	LEGGERA	VARIABILE	ASSENTE
			X

### TIPOLOGIA PERCORSO

Portico, area pedonale	Marciapiede <90	Marciapiede >90	Banchina larga e/o protetta	Banchina stretta Non protetta	Pista icloped.	Carreggiata/ciglio
	X	X			X	X

### ACCESSIBILITÀ PEDONALE

LATO Sinistro	LATO Destro
X/X Ciclopedonale *	X
Da via caseggiato X	X da via Caseggiato
	X per strettoia 10m Poi X/X (dopo Ponte Canal)

\* Sconnessioni verso via Caseggiato

LEGENDA: X accessibile/ a norma X parzialmente accessibile/ assenza orientamento X non accessibile/ accessibilità vincolata

### ATTRAVERSAMENTI PEDONALI

ubicazione	ACCESS.	Orientamento (podotattili, paletto, semaforo acustico)	Sicurezza (segnaletica, lungh. attravers. Illuminazione, velocità auto)
<b>attraversamento trasversale/ frontale</b>			
Dopo via Zanatta	NA	-	-
Via IV Novembre	NA		No sicurezza
<b>Intersezioni vie</b>			
Via Zanatta	NA	-	-
Via Caseggiato	NA	Assenza attraversamento	No sicurezza e interruzione lunga del percorso
Via IV Novembre	NA		

### PARCH. RISERVATI

	Accessibile	Parz. Acc.	Non Acc.
Scuola-Biblioteca	X		





### FERMATE AUTOBUS

	Lato destro	Lato sinistro
MOBILITA' (raccordo al percorso / spazio per movimento/pedana)	ASSENTE	
ORIENTAMENTO (intercettaz. non vedenti / identif. fermata)		
COMFORT (presenza pensilina / presenza panca)		

### RUOLO FUNZIONE DELLA VIA

inserire limite 30Km/h		Senso unico	
ERP (edilizia residenziale pubblica)		Scuole	
Monumenti, edifici di culto, chiesa, parrocchie		Ambulatori, farmacia, casa di riposo, ospedale	
Parco, area verde-giochi, piazza, <b>cimitero</b>		Negozi, attività commerciali	X
Uffici e servizi pubblici		Edifici culturali (biblioteca, museo, galleria)	
Edifici/ impianti sportivi		Parcheggio	
<b>Residenziale/Lottizzazione/</b>	X	Presenza alberatura e/o elementi di arredo (panchine, cestini, fontane, ecc.)	

### PRIORITÀ

Non Accessibilità e/o Insicurezza (da 0 a 3)	<b>2/2,5</b>
Servizi/uffici pubblici, posta, parcheggio, aree gioco, piazze, chiesa, monumenti (da 0 a 2)	<b>2</b>
Supermercati, negozi o negozio di prossimità importante "panificio, alimentare, ecc" (da 0 a 3)	<b>1</b>
Presenza edifici scolastici, o municipio, o cimitero (da 0 a 3)	<b>2</b>
Presenza servizi per disabili-anziani: ambulatori, casa riposo, farmacia (da 0 a 3)	
Segnalazioni pervenute (da 0 a 4)	
Lavori previsti e/o nuove urbanizzazioni (da 0 a 3)	
Percorso rilevante/frequentazione scolastica, commerciale, podistica, paesaggistica (da 0 a 3)	<b>2,5</b>
Presenza fermata bus scolastico o bus di linea o Pedibus o car pooling scuola (da 0 a 2)	<b>2</b>
SOMMA (punteggio massimo 26)	<b>11,5/12</b>

### NOTE DI PROGETTO

- Accesso passerella pedonale a Sx con leggera pendenza.
- Fare scheda interventi.



### ALTIMETRIA

ACCENTUATA	LEGGERA	VARIABILE	ASSENTE
			X

### TIPOLOGIA PERCORSO

Portico, area pedonale	Marciapiede <90	Marciapiede >90	Banchina larga e/o protetta	Banchina stretta Non protetta	Pista cicloped.	Carreggiata/ciglio
		X	X	X		X

### ACCESSIBILITÀ PEDONALE

LATO Sinistro	LATO Destro
Primi 25 m X dopo X (carreggiata) fino al civico 42 poi X	Prima metà XX (+ verde che giallo)
	X dal civico 42

### ATTRAVERSAMENTI PEDONALI

ubicazione	ACCESS. continuità	Orientamento (podotattili, paletto, semaforo acustico)	Sicurezza (segnaletica, lungh. attravers. Illuminazione, velocità auto)
------------	--------------------	--	---

#### Incrocio / inizio e fine via

Rotonda Dx e SX	A		Si
SP 48	Dx: PA Sx: NA		

#### Attraversamenti

Dopo la rotonda	NA		Sicurezza da migliorare
Dopo via Conte	A		Rialzato
Via Vazzole	PA		Rialzato
Pennultimo prima di via Marconi	PA		Rialzato

#### Attraversamento trasversale/ frontale

Prima di Via Marconi	A	-	Rialzato
----------------------	---	---	----------

#### Intersezioni vie

Via Conte 1	NA	Assenza strisce	-
Via Conte 2	NA	Assenza strisce	
Via Monte Pasubio	A	Assenza strisce	
Via Bagaglio	A	Assenza strisce	



<b>PARCH. RISERVATI</b>	<i>Accessibile</i>	<i>Parz. Acc.</i>	<i>Non Acc.</i>
ASSENTE			

<b>FERMATE AUTOBUS</b>		<i>Lato sinistro</i>	<i>Lato destro</i>
MOBILITA' (raccordo al percorso / spazio per movimento/pedana)		X	X
ORIENTAMENTO (intercettaz. non vedenti / identif. fermata)		X	X
COMFORT (presenza pensilina / presenza panca)		X	X

### RUOLO FUNZIONE DELLA VIA

inserire limite 30Km/h		Biblioteca	
ERP (edilizia residenziale pubblica)		Scuole	
Monumenti, edifici di culto, chiesa, parrocchie		Ambulatori, farmacia, casa di riposo, ospedale	
Parco, area verde-giochi, piazza		Negozi, attività commerciali	X
Uffici e servizi pubblici		Edifici culturali (biblioteca, museo, galleria)	
Edifici/ impianti sportivi		Parcheggio	X
<b>Residenziale</b>	X	Presenza alberatura e/o elementi di arredo (panchine, cestini, fontane, ecc.)	

### PRIORITA'

Non Accessibilità e/o Insicurezza (da 0 a 3)	<b>1,5/2</b>
Servizi/uffici pubblici, posta, parcheggio, aree gioco, piazze, chiesa, monumenti (da 0 a 2)	<b>2</b>
Supermercati, negozi o negozio di prossimità importante "panificio, alimentare, ecc" (da 0 a 3)	<b>2</b>
<b>Presenza edifici scolastici</b> , o municipio, o cimitero (da 0 a 3)	<b>3</b>
Presenza servizi per disabili-anziani: ambulatori, casa riposo, farmacia (da 0 a 3)	
Segnalazioni pervenute (da 0 a 4)	
Lavori previsti e/o nuove urbanizzazioni (da 0 a 3)	
Percorso rilevante/frequentazione scolastica, commerciale, podistica, paesaggistica (da 0 a 3)	<b>2</b>
Presenza fermata bus scolastico o bus di linea o Pedibus o car pooling scuola (da 0 a 2)	<b>2</b>
<b>SOMMA (punteggio massimo 26)</b>	<b>12,5/13</b>



Codice – Nome via	U05	Via Vazzole
Zona – Orientamento	Villorba	Da via Caseggiato a AREP

<b>ALTIMETRIA</b>	ACCENTUATA	LEGGERA	VARIABILE	ASSENTE
				X

<b>TIPOLOGIA PERCORSO</b>	Portico, area pedonale	Marciapiede <90	Marciapiede >90	Banchina larga e/o protetta	Banchina stretta Non protetta	Pista cicloped.	Carreggiata ciglio
						X	X

<b>ACCESSIBILITÀ PEDONALE</b>	LATO Sinistro		LATO Destro	
	X/X cicloped fino Arep		X	
	Dopo Arep X			

LEGENDA: X accessibile/ a norma X parzialmente accessibile/ assenza orientamento X non accessibile/ accessibilità vincolata

### ATTRAVERSAMENTI PEDONALI

ubicazione	ACCESS.	Orientamento (podotattili, paletto, semaforo acustico)	Sicurezza (segnaletica, lungh. attraversamento, illuminazione, velocità auto)
------------	---------	--	---

#### incrocio

Via Caseggiato	PA	NO	SI
----------------	----	----	----

#### intersezioni vie

Domenicale	PA	-	
------------	----	---	--

#### PARCH. RISERVATI

	Accessibile	Parz. Acc.	Non Acc.
Arep	X		

#### FERMATE AUTOBUS

Ubicazione:	Lato destro	Lato sinistro
MOBILITA' (raccordo al percorso / spazio per movimento/pedana)	ASSENTE	
ORIENTAMENTO (intercettaz. non vedenti / identif. fermata)		
COMFORT (presenza pensilina / presenza panca)		



### RUOLO FUNZIONE DELLA VIA

Inserire limite 30Km/g	X	Senso unico	
ERP (edilizia residenziale pubblica)		Scuole	
Monumenti, edifici di culto, chiesa, parrocchie		Ambulatori, farmacia, casa di riposo, ospedale- <b>AREP</b>	X
Parco, area verde-giochi, piazza, cimitero		Negozi, attività commerciali	
Uffici e servizi pubblici		Edifici culturali (biblioteca, museo, galleria)	
Edifici/ impianti sportivi		Parcheggio	X
Residenziale/Lottizzazione/		Presenza alberatura e/o elementi di arredo (panchine, cestini, fontane, ecc.)	

### PRIORITA'

Non Accessibilità e/o Insicurezza (da 0 a 3)	1
Servizi/uffici pubblici, posta, parcheggio, aree gioco, piazze, chiesa, monumenti (da 0 a 2)	2
Supermercati, negozi o negozio di prossimità importante "panificio, alimentare, ecc." (da 0 a 3)	
<b>Presenza edifici scolastici</b> , o municipio, o cimitero (da 0 a 3)	
Presenza servizi per disabili-anziani: ambulatori, casa riposo, farmacia, <b>AREP</b> (da 0 a 3)	3
Segnalazioni pervenute (da 0 a 4)	
Lavori previsti e/o nuove urbanizzazioni (da 0 a 3)	
Percorso rilevante/frequentazione scolastica, commerciale, podistica, paesaggistica (da 0 a 3)	3
Presenza fermata bus scolastico o bus di linea o Pedibus o car pooling scuola (da 0 a 2)	2
SOMMA (punteggio massimo 26)	11

### NOTE DI PROGETTO

- Inserire il limite 30Km/h fino ad Arep.



Codice – Nome via	U06	Via Dominicale (tratto 1)
Zona – Orientamento	Villorba	Da via Centa

### ALTIMETRIA

ACCENTUATA	LEGGERA	VARIABILE	ASSENTE

### TIPOLOGIA PERCORSO

Portico, area pedonale	Marciapiede <90	Marciapiede >90	Banchina larga e/o protetta	Banchina stretta Non protetta	Pista cicloped.	Carreggiata/ciglio
		X			X	X

### ACCESSIBILITÀ PEDONALE

LATO Sinistro	LATO Destro
X	X
Dopo la Piazza XX con ultimi 70m X (strada chiusa)	X Da via Dominicale 1 Poi strada chiusa tubolare X

LEGENDA: X accessibile/ a norma X parzialmente accessibile/ assenza orientamento X non accessibile/ accessibilità vincolata

### ATTRAVERSAMENTI PEDONALI

ubicazione	ACCESS.	Orientamento (podotattili, paletto, semaforo acustico)	Sicurezza (segnaletica, lungh. attravers. Illuminazione, velocità auto)
<b>incrocio</b>			
Via Centa	NA		NO
Strada chiusa			
<b>attraversamento trasversale/ frontale</b>			
1. H. parco	NA	-	-
2. H. Parco	NA	-	-
<b>Intersezioni vie</b>			
Parco/Piazza Zago	NA	-	-

### PARCH. RISERVATI

Accessibile	Parz. Acc.	Non Acc.
		X



### FERMATE AUTOBUS

	Lato destro	Lato sinistro
MOBILITA' (raccordo al percorso / spazio per movimento/pedana)	ASSENTE	
ORIENTAMENTO (intercettaz. non vedenti / identif. fermata)		
COMFORT (presenza pensilina / presenza panca)		

### RUOLO FUNZIONE DELLA VIA

inserire limite 30Km/h	X	Senso unico	
ERP (edilizia residenziale pubblica)		Scuole	
Monumenti, edifici di culto, chiesa, parrocchie		Ambulatori, farmacia, casa di riposo, ospedale	
Parco, area verde-giochi, piazza	X	Negozi, attività commerciali	X
Uffici e servizi pubblici		Edifici culturali (biblioteca, museo, galleria)	
Edifici/ impianti sportivi	X	Parcheggio	X
<b>Residenziale/condomini</b>	X	Presenza alberatura e/o elementi di arredo (panchine, cestini, fontane, ecc.)	X

### PRIORITA'

Non Accessibilità e/o Insicurezza (da 0 a 3)	1
Servizi/uffici pubblici, posta, parcheggio, aree gioco, piazze, chiesa, monumenti (da 0 a 2)	2
Supermercati, negozi o negozio di prossimità importante "panificio, alimentare, ecc" (da 0 a 3)	3
Presenza edifici scolastici, o municipio, o cimitero (da 0 a 3)	
Presenza servizi per disabili-anziani: ambulatori, casa riposo, farmacia, <b>PEEP</b> (da 0 a 3)	2
Segnalazioni pervenute (da 0 a 4)	
Lavori previsti e/o nuove urbanizzazioni (da 0 a 3)	
Percorso rilevante/frequenzazione scolastica, commerciale, podistica, paesaggistica (da 0 a 3)	3
Presenza fermata bus scolastico o bus di linea o Pedibus o car pooling scuola (da 0 a 2)	2
<b>SOMMA (punteggio massimo 26)</b>	<b>13</b>

### NOTE DI PROGETTO

- inserire la strada con limite 30Km/h.





Codice – Nome via	U07	Via Dominicale (tratto 2)
Zona – Orientamento	Villorba	Da Via Vazzole



### ALTIMETRIA

ACCENTUATA	LEGGERA	VARIABILE	ASSENTE
			X

### TIPOLOGIA PERCORSO

Portico, area pedonale	Marciapiede <90	Marciapiede >90	Banchina larga e/o protetta	Banchina stretta Non protetta	Pista cicloped.	Carreggiata/ciglio
		X			X	

### ACCESSIBILITÀ PEDONALE

LATO Sinistro	LATO Destro
X (passi carrai)	X (avvallamenti leggeri) + 3 interruzioni puntuali X

LEGENDA: X accessibile/ a norma Y parzialmente accessibile/ assenza orientamento X non accessibile/ accessibilità vincolata

### ATTRAVERSAMENTI PEDONALI

ubicazione	ACCESS.	Orientamento (podotattili, paletto, semaforo acustico)	Sicurezza (segnaletica, lungh. attraversamento, illuminazione, velocità auto)
------------	---------	--	---

#### Incrocio

Via Vazzole Verso Arep	A	-	Ciclopedonale protetta
Piazza	A	-	

### PARCH. RISERVATI

Accessibile	Parz. Acc.	Non Acc.
ASSENTE		

### FERMATE AUTOBUS

Ubicazione:	Lato destro	Lato sinistro
MOBILITÀ (raccordo al percorso / spazio per movimento/pedana)	ASSENTE	
ORIENTAMENTO (intercettaz. non vedenti / identif. fermata)		
COMFORT (presenza pensilina / presenza panca)		





### RUOLO FUNZIONE DELLA VIA

inserire limite 30Km/h	X	Senso unico	
ERP (edilizia residenziale pubblica)		Scuole	
Monumenti, edifici di culto, chiesa, parrocchie		Ambulatori, farmacia, casa di riposo, ospedale	
Parco, area verde-giochi, piazza, cimitero		Negozi, attività commerciali e artigianali	
Uffici e servizi pubblici		Edifici culturali (biblioteca, museo, galleria)	
Edifici/ impianti sportivi		Parcheggio	
<b>Residenziale/Lottizzazione/</b>	X	Presenza alberatura e/o elementi di arredo (panchine, cestini, fontane, ecc.)	

### PRIORITA'

Non Accessibilità e/o Insicurezza (da 0 a 3)	<b>1,5</b>
Servizi/uffici pubblici, posta, parcheggio, aree gioco, piazze, chiesa, monumenti (da 0 a 2)	<b>2</b>
Supermercati, negozi o negozio di prossimità importante "panificio, alimentare, ecc" (da 0 a 3)	
Presenza edifici scolastici, o municipio, o cimitero (da 0 a 3)	
Presenza servizi per disabili-anziani: ambulatori, casa di riposo (da 0 a 3)	
Segnalazioni pervenute (da 0 a 4)	
Lavori previsti e/o nuove urbanizzazioni (da 0 a 3)	
Percorso rilevante/frequenzamento scolastica, commerciale, podistica, paesaggistica (da 0 a 3)	<b>2</b>
Presenza fermata bus scolastico o bus di linea o <b>Pedibus</b> o car pooling scuola (da 0 a 2)	<b>2</b>
SOMMA (punteggio massimo 26)	<b>7,5</b>

### NOTE DI PROGETTO

- Percorso per recarsi in Piazza/area verde da Arep.



COD. – nome via	U08	Via Rossini
zona – orientamento	Villorba	Da Via Centa

**ALTIMETRIA**

<i>ACCENTUATA</i>	<i>LEGGERA</i>	<i>VARIABILE</i>	<i>ASSENTE</i>
			X

**TIPOLOGIA PERCORSO**

<i>Portico, area pedonale</i>	<i>Marciapiede &lt;90</i>	<i>Marciapiede &gt;90</i>	<i>Banchina larga e/o protetta</i>	<i>Banchina stretta Non protetta</i>	<i>Pista cicloped.</i>	<i>Carreggiata/ciglio</i>
						X

**ACCESSIBILITÀ PEDONALE**

<i>LATO Sinistro</i>	<i>LATO Destro</i>
X area residenziale da inserire con limite 20 o 30Km/h	

LEGENDA: X accessibile/ a norma X parzialmente accessibile/ assenza orientamento X non accessibile/ accessibilità vincolata

**ATTRAVERSAMENTI PEDONALI**

<i>ubicazione</i>	<i>ACCESS.</i>	<i>Orientamento (podotattili, paletto, semaforo acustico)</i>	<i>Sicurezza (segnaletica, lungh. attravers. Illuminazione, velocità auto)</i>
<b>incrocio</b>			

**PARCH. RISERVATI**

<i>Accessibile</i>	<i>Parz. Acc.</i>	<i>Non Acc.</i>
ASSENTE		

**FERMATE AUTOBUS**

<i>Ubicazione:</i>	<i>Lato destro</i>	<i>Lato sinistro</i>
MOBILITA' (raccordo al percorso / spazio per movimento/pedana)	ASSENTE	
ORIENTAMENTO (intercettaz. non vedenti / identif. fermata)		
COMFORT (presenza pensilina / presenza panca)		



### RUOLO FUNZIONE DELLA VIA

inserire limite 30Km/h o 20Km/h	X	Senso unico	
ERP (edilizia residenziale pubblica)		Scuole	
Monumenti, edifici di culto, chiesa, parrocchie		Ambulatori, farmacia, casa di riposo, ospedale	
Parco, area verde-giochi, piazza, <b>cimitero</b>	X	Negozi, attività commerciali	
Uffici e servizi pubblici		Edifici culturali (biblioteca, museo, galleria)	
Edifici/ impianti sportivi		Parcheggio	
<b>Residenziale/Lottizzazione/</b>	X	Presenza alberatura e/o elementi di arredo (panchine, cestini, fontane, ecc.)	

### PRIORITA'

Non Accessibilità e/o Insicurezza (da 0 a 3)	<b>1</b>
Servizi/uffici pubblici, posta, parcheggio, aree gioco, piazze, chiesa, monumenti (da 0 a 2)	<b>2</b>
Supermercati, negozi o negozio di prossimità importante "panificio, alimentare, ecc" (da 0 a 3)	
Presenza edifici scolastici, o municipio, o cimitero (da 0 a 3)	
Presenza servizi per disabili-anziani: ambulatori, casa riposo, farmacia (da 0 a 3)	
Segnalazioni pervenute (da 0 a 4)	
Lavori previsti e/o nuove urbanizzazioni (da 0 a 3)	
Percorso rilevante/frequentazione scolastica, commerciale, podistica, paesaggistica (da 0 a 3)	<b>1</b>
Presenza fermata bus scolastico o bus di linea o Pedibus o car pooling scuola (da 0 a 2)	
SOMMA (punteggio massimo 26)	
	<b>4</b>



Codice – Nome via	U09	Via Battisti
Zona – Orientamento	Villorba	Da Via Centa (rotonda) A 100m dopo il campo sportivo

### ALTIMETRIA

ACCENTUATA	LEGGERA	VARIABILE	ASSENTE
			X

### TIPOLOGIA PERCORSO

Portico, area pedonale	Marciapiede <90	Marciapiede >90	Banchina larga e/o protetta	Banchina stretta Non protetta	Ciclabile ciclopedonale	Carreggiata/ciglio
					X	X

### ACCESSIBILITÀ PEDONALE

LATO Sinistro	LATO Destro
X	X fino al campo di calcio
Dopo X	Dopo X

LEGENDA: X accessibile/ a norma Y parzialmente accessibile/ assenza orientamento X non accessibile/ accessibilità vincolata

### ATTRAVERSAMENTI PEDONALI

ubicazione	ACCESS.	Orientamento (podotattili, paletto, semaforo acustico)	Sicurezza (segnaletica, lungh. attraversamento, illuminazione, velocità auto)
------------	---------	--	---

#### incrocio

Via Centa DX	A		
Via Centa SX	NA		

### PARCH. RISERVATI

Accessibile	Parz. Acc.	Non Acc.
ASSENTE		

### FERMATE AUTOBUS

Ubicazione:	Lato destro	Lato sinistro
MOBILITÀ' (raccordo al percorso / spazio per movimento/pedana)	ASSENTE	
ORIENTAMENTO (intercettaz. non vedenti / identif. fermata)		
COMFORT (presenza pensilina / presenza panca)		



### RUOLO FUNZIONE DELLA VIA

inserire limite 30Km/h		Senso unico	
ERP (edilizia residenziale pubblica)		Scuole	
Monumenti, edifici di culto, chiesa, parrocchie		Ambulatori, farmacia, casa di riposo, ospedale	
Parco, area verde-giochi, piazza		Negozi, attività commerciali	
Uffici e servizi pubblici		Edifici culturali (biblioteca, museo, galleria)	
Edifici/ impianti sportivi	X	Parcheggio	
<b>Residenziale/Lottizzazione/</b>		Presenza alberatura e/o elementi di arredo (panchine, cestini, fontane, ecc.)	

### PRIORITA'

Non Accessibilità e/o Insicurezza (da 0 a 3)	<b>1,5</b>	
Servizi/uffici pubblici, posta, parcheggio, aree gioco, piazze, chiesa, monumenti (da 0 a 2)	<b>2</b>	
Supermercati, negozi o negozio di prossimità importante "panificio, alimentare, ecc" (da 0 a 3)		
Presenza edifici scolastici, o municipio, o cimitero (da 0 a 3)		
Presenza servizi per disabili-anziani: ambulatori, casa riposo, farmacia (da 0 a 3)		
Segnalazioni pervenute (da 0 a 4)		
Lavori previsti e/o nuove urbanizzazioni (da 0 a 3)		
Percorso rilevante/frequenzamento scolastica, commerciale, podistica, paesaggistica (da 0 a 3)	<b>2,5</b>	
Presenza fermata bus scolastico o bus di linea o Pedibus o car pooling scuola (da 0 a 2)	<b>2</b>	
SOMMA (punteggio massimo 26)		<b>8</b>

### NOTE DI PROGETTO

- dopo il campo da calcio, la ciclopeditonale si interrompe e la via prosegue (collegamento senza corsie per pedoni) verso via Campagnole.
- Inserire segnaletica orizzontale per pedoni e ciclisti.



Codice – Nome via	U10	SP 132/Via Trento (tratto)
Zona – Orientamento	Villorba	Dalla rotonda in centro al cimitero

### ALTIMETRIA

ACCENTUATA	LEGGERA	VARIABILE	ASSENTE
			X

### TIPOLOGIA PERCORSO

Portico, area pedonale	Marciapiede <90	Marciapiede >90	Banchina larga e/o protetta	Banchina stretta Non protetta	Pista cicloped.	Carreggiata/ciglio
		X	X		X	X dopo cimitero

### ACCESSIBILITÀ PEDONALE

LATO Sinistro	LATO Destro
X	Ciclopedonale XX
Da via Morganella X con un punto X Dopo il cimitero: X	

LEGENDA: X accessibile/ a norma X parzialmente accessibile/ assenza orientamento X non accessibile/ accessibilità vincolata

### ATTRAVERSAMENTI PEDONALI

ubicazione	ACCESS.	Orientamento (podotattili, paletto, semaforo acustico)	Sicurezza (segnaletica, lungh. attravers. Illuminazione, velocità auto)
<b>incrocio</b>			
Rotonda	X		
<b>attraversamento trasversale/ frontale</b>			
Fronte chiesa	A	-	Rialzato
Farmacia	NA	-	Da migliorare
<b>Intersezioni vie</b>			
Via Maramello DX	A	No strisce	-
Via Morganella	NA		

### PARCH. RISERVATI

Accessibile	Parz. Acc.	Non Acc.
	1 PA	



## FERMATE AUTOBUS

Ubicazione:	Lato destro	Lato sinistro
MOBILITA' (raccordo al percorso / spazio per movimento/pedana)	ASSENTE	
ORIENTAMENTO (intercettaz. non vedenti / identif. fermata)		
COMFORT (presenza pensilina / presenza panca)		

## RUOLO FUNZIONE DELLA VIA

inserire limite 30Km/h		Senso unico	
ERP (edilizia residenziale pubblica)		Scuole	
Monumenti, edifici di culto, chiesa, parrocchie	X	Ambulatori, <b>farmacia</b> , casa di riposo, ospedale	X
Parco, area verde-giochi, piazza, <b>cimitero</b>	X	Negozi, attività commerciali	X
Uffici e servizi pubblici	X	Edifici culturali (biblioteca, museo, galleria)	
Edifici/ impianti sportivi		Parcheggio	X
<b>Residenziale/Lottizzazione/</b>		Presenza alberatura e/o elementi di arredo (panchine, cestini, fontane, ecc.)	

## PRIORITA'

Non Accessibilità e/o Insicurezza (da 0 a 3)	1/1,5
Servizi/uffici pubblici, posta, parcheggio, aree gioco, piazze, chiesa, monumenti (da 0 a 2)	2
Supermercati, negozi o negozio di prossimità importante "panificio, alimentare, ecc." (da 0 a 3)	2
Presenza edifici scolastici, o municipio, o cimitero (da 0 a 3)	3
Presenza servizi per disabili-anziani: ambulatori, <b>farmacia</b> , casa di riposo (da 0 a 3)	3
Segnalazioni pervenute (da 0 a 4)	
Lavori previsti e/o nuove urbanizzazioni (da 0 a 3)	
Percorso rilevante/frequentazione scolastica, commerciale, podistica, paesaggistica (da 0 a 3)	3
Presenza fermata bus scolastico o bus di linea o Pedibus o car pooling scuola (da 0 a 2)	
SOMMA (punteggio massimo 26)	14/14,5

## NOTE DI PROGETTO

- lato Dx inizio percorso – Meglio identificare il viale interno della ciclopedonale





Codice – Nome via	U11	Via Monsignore Zanatta
Zona – Orientamento	Villorba	Da Via Centa

**ALTIMETRIA**

ACCENTUATA	LEGGERA	VARIABILE	ASSENTE
			X

**TIPOLOGIA PERCORSO**

Portico, area pedonale	Marciapiede <90	Marciapiede >90	Banchina larga e/o protetta	Banchina stretta Non protetta	Pista cicloped.	Carreggiata/ciglio
		X				

**ACCESSIBILITÀ PEDONALE**

LATO Sinistro	LATO Destro
X	X
Dal parco X	Dal parco – 1 interruzione puntuale inizio marciapiede X Poi XX

LEGENDA: X accessibile/ a norma X parzialmente accessibile/ assenza orientamento X non accessibile/ accessibilità vincolata

**VALUTAZIONE ATTRAVERSAMENTI PEDONALI**

ubicazione	ACCESS.	Orientamento (podotattili, paletto, semaforo acustico)	Sicurezza (segnaletica, lungh. attravers. Illuminazione, velocità auto)
<b>incrocio</b> Via Centa	A	NO	Si

**PARCH. RISERVATI**

Accessibile	Parz. Acc.	Non Acc.
ASSENTE		

**FERMATE AUTOBUS**

Ubicazione:	Lato destro	Lato sinistro
MOBILITA' (raccordo al percorso / spazio per movimento/pedana)	ASSENTE	
ORIENTAMENTO (intercettaz. non vedenti / identif. fermata)		
COMFORT (presenza pensilina / presenza panca)		





### RUOLO FUNZIONE DELLA VIA

inserire limite 30Km/h	X
ERP (edilizia residenziale pubblica)	
Monumenti, edifici di culto, chiesa, parrocchie	
Parco, <b>area verde-giochi</b> ,	X
Uffici e servizi pubblici	
Edifici/ impianti sportivi	
<b>Residenziale/Lottizzazione/</b>	

	X
Scuole	
Ambulatori, farmacia, casa di riposo, ospedale	
Negozi, attività commerciali	
Edifici culturali (biblioteca, museo, galleria)	
Parcheggio	X
Presenza alberatura e/o elementi di arredo (panchine, cestini, fontane, ecc.)	

### PRIORITA'

Non Accessibilità e/o Insicurezza (da 0 a 3)	<b>0,5</b>
Servizi/uffici pubblici, posta, parcheggio, aree gioco, piazze, chiesa, monumenti (da 0 a 2)	<b>2</b>
Supermercati, negozi o negozio di prossimità importante "panificio, alimentare, ecc" (da 0 a 3)	
Presenza edifici scolastici, o municipio, o cimitero (da 0 a 3)	
Presenza servizi per disabili-anziani: ambulatori, casa riposo, farmacia (da 0 a 3)	
Segnalazioni pervenute (da 0 a 4)	
Lavori previsti e/o nuove urbanizzazioni (da 0 a 3)	
Percorso rilevante/frequentazione scolastica, commerciale, podistica, paesaggistica (da 0 a 3)	<b>1</b>
Presenza fermata bus scolastico o bus di linea o Pedibus o car pooling scuola (da 0 a 2)	
SOMMA (punteggio massimo 26)	<b>3,5</b>



Codice – Nome via	U12	Via Volpere
Zona – Orientamento	Villorba	Da via Centa

### ALTIMETRIA

ACCENTUATA	LEGGERA	VARIABILE	ASSENTE
			X

### TIPOLOGIA PERCORSO

Portico, area pedonale	Marciapiede <90	Marciapiede >90	Banchina larga e/o protetta	Banchina stretta Non protetta	Pista cicloped.	Carreggiata/ciglio
		X				X

### ACCESSIBILITÀ PEDONALE

LATO Sinistro		LATO Destro	
X primi 10m		X	
Poi X			

LEGENDA: X accessibile/ a norma Y parzialmente accessibile/ assenza orientamento X non accessibile/ accessibilità vincolata

### INCROCI O ATTRAVERSAMENTI PEDONALI

ubicazione	ACCESS.	Orientamento (podotattili, paletto, semaforo acustico)	Sicurezza (segnaletica, lungh. attravers. Illuminazione, velocità auto)
Via Centa 2	A		SI

### PARCH. RISERVATI

Accessibile	Parz. Acc.	Non Acc.
X		

### FERMATE AUTOBUS

Ubicazione:	Lato destro	Lato sinistro
MOBILITA' (raccordo al percorso / spazio per movimento/pedana)	ASSENTE	
ORIENTAMENTO (intercettaz. non vedenti / identif. fermata)		
COMFORT (presenza pensilina / presenza panca)		



### RUOLO FUNZIONE DELLA VIA

inserire limite 30Km/h	X
ERP (edilizia residenziale pubblica)	
Monumenti, edifici di culto, chiesa, parrocchie	
Parco, area verde-giochi, piazza, <b>cimitero</b>	
Uffici e servizi pubblici	
Edifici/ impianti sportivi	
<b>Residenziale/Campagna</b>	X

Biblioteca	X
Scuole	
Ambulatori, farmacia, casa di riposo, ospedale	
Negozi, attività commerciali	
Edifici culturali (biblioteca, museo, galleria)	
Parcheggio	X
Presenza alberatura e/o elementi di arredo (panchine, cestini, fontane, ecc.)	

### PRIORITA'

Non Accessibilità e/o Insicurezza (da 0 a 3)	<b>3</b>
Servizi/uffici pubblici, posta, parcheggio, aree gioco, piazze, chiesa, monumenti (da 0 a 2)	<b>2</b>
Supermercati, negozi o negozio di prossimità importante "panificio, alimentare, ecc" (da 0 a 3)	
Presenza edifici scolastici, o municipio, o cimitero (da 0 a 3)	<b>2</b>
Presenza servizi per disabili-anziani: ambulatori, casa riposo, farmacia (da 0 a 3)	
Segnalazioni pervenute (da 0 a 4)	
Lavori previsti e/o nuove urbanizzazioni (da 0 a 3)	
Percorso rilevante/frequenzamento scolastica, commerciale, podistica, paesaggistica (da 0 a 3)	<b>2</b>
Presenza fermata bus scolastico o bus di linea o Pedibus o car pooling scuola (da 0 a 2)	
SOMMA (punteggio massimo 26)	<b>9</b>

### NOTE DI PROGETTO

- Inserire tratto iniziale della via con limite 30km/h.



Codice – Nome via	U13	Via Chiesa
Zona – Orientamento	Villorba	Dalla rotonda fino a via Centa

### ALTIMETRIA

ACCENTUATA	LEGGERA	VARIABILE	ASSENTE
			X

### TIPOLOGIA PERCORSO

Portico, area pedonale	Marciapiede <90	Marciapiede >90	Banchina larga e/o protetta	Banchina stretta Non protetta	Pista cicloped.	Carreggiata/ciglio
		X tratto iniziale		X	X?	X

### ACCESSIBILITÀ PEDONALE

LATO Sinistro	LATO Destro
X 20m poi X interferenze soste	X/X stretto
Seconda Metà 2: X	Poi X Ultimi 20 m X

LEGENDA: X accessibile/ a norma X parzialmente accessibile/ assenza orientamento X non accessibile/ accessibilità vincolata

### ATTRAVERSAMENTI PEDONALI

ubicazione	ACCESS.	Orientamento (podotattili, paletto, semaforo acustico)	Sicurezza (segnaletica, lungh. attravers. Illuminazione, velocità auto)
------------	---------	--	---

#### incrocio

Rotonda DX	A	NO	SI
SX	PA	NO	SI
Via Centa DX	NA	NO	NO
SX	A	NO	NO

#### Intersezioni vie

--	--	--	--

### PARCH. RISERVATI

Accessibile	Parz. Acc.	Non Acc.
	X	



## FERMATE AUTOBUS

Ubicazione:	Lato destro	Lato sinistro
MOBILITA' (raccordo al percorso / spazio per movimento/pedana)	X	X
ORIENTAMENTO (intercettaz. non vedenti / identif. fermata)	X	X
COMFORT (presenza pensilina / presenza panca)	X	X

## RUOLO FUNZIONE DELLA VIA

Inserire limite 30Km/g	X	Senso unico	
ERP (edilizia residenziale pubblica)		Scuole	
Monumenti, edifici di culto, chiesa, parrocchie		Ambulatori, farmacia, casa di riposo, ospedale-	
Parco, area verde-giochi, piazza, cimitero		Negozi, attività commerciali	X
Uffici e servizi pubblici /Posta	X	Edifici culturali (biblioteca, museo, galleria)	
Edifici/ impianti sportivi		Parcheggio	X
Residenziale/Lottizzazione/		Presenza alberatura e/o elementi di arredo (panchine, cestini, fontane, ecc.)	

## PRIORITA'

Non Accessibilità e/o Insicurezza (da 0 a 3)	2
Servizi/uffici pubblici, posta, parcheggio, aree gioco, piazze, chiesa, monumenti (da 0 a 2)	2
Supermercati, negozi o negozio di prossimità importante "panificio, alimentare, ecc" (da 0 a 3)	3
Presenza edifici scolastici, o municipio, o cimitero (da 0 a 3)	
Presenza servizi per disabili-anziani: ambulatori, casa riposo, farmacia, (da 0 a 3)	
Segnalazioni pervenute (da 0 a 4)	
Lavori previsti e/o nuove urbanizzazioni (da 0 a 3)	
Percorso rilevante/frequentazione scolastica, commerciale, podistica, paesaggistica (da 0 a 3)	3
Presenza fermata bus scolastico o bus di linea o Pedibus o car pooling scuola (da 0 a 2)	2
SOMMA (punteggio massimo 26)	12

## NOTE DI PROGETTO

- Inserire il limite 30Km/h – Fermata Pedibus
- Migliorare le fermate bus, ufficio postale e negozi.
- Scheda interventi da fare.



Codice – Nome via	U 14	Via Morganella
Zona – Orientamento	Villorba	Da Via Trento (primi 100 m)

<b>ALTIMETRIA</b>	ACCENTUATA	LEGGERA	VARIABILE	ASSENTE
				X

<b>TIPOLOGIA PERCORSO</b>	Portico, area pedonale	Marciapiede <90	Marciapiede >90	Banchina larga e/o protetta	Banchina stretta Non protetta	Pista cicloped.	Carreggiata/ciglio
							X

<b>ACCESSIBILITÀ PEDONALE</b>	LATO Sinistro	LATO Destro
	X	X

LEGENDA: X accessibile/ a norma X parzialmente accessibile/ assenza orientamento X non accessibile/ accessibilità vincolata

### ATTRAVERSAMENTI PEDONALI

ubicazione	ACCESS.	Orientamento (podotattili, paletto, semaforo acustico)	Sicurezza (segnaletica, lung. attraversamento, illuminazione, velocità auto)
<b>incrocio</b>			
Via Trento	A	NO	

<b>PARCH. RISERVATI</b>	Accessibile	Parz. Acc.	Non Acc.
	ASSENTE		

<b>FERMATE AUTOBUS</b>	Ubicazione:	Lato destro	Lato sinistro
	MOBILITA' (raccordo al percorso / spazio per movimento/pedana)	ASSENTE	
	ORIENTAMENTO (intercettaz. non vedenti / identif. fermata)		
	COMFORT (presenza pensilina / presenza panca)		



### RUOLO FUNZIONE DELLA VIA

<b>inserire limite 30Km/h</b>	X	Senso unico	
ERP (edilizia residenziale pubblica)		Scuole	
Monumenti, villa, edifici di culto, chiesa, parrocchie		Ambulatori, farmacia, casa di riposo, ospedale	
Parco, area verde-giochi, piazza, cimitero		Negozi, attività commerciali	
Uffici e servizi pubblici		Edifici culturali (biblioteca, museo, galleria)	
Edifici/ impianti sportivi		Parcheggio	
Residenziale/Lottizzazione/	X	Presenza alberatura e/o elementi di arredo (panchine, cestini, fontane, ecc.)	

### PRIORITA'

Non Accessibilità e/o Insicurezza (da 0 a 3)	3
Servizi/uffici pubblici, impianti sportivi, posta, parcheggio, aree gioco, piazze, chiesa, villa (da 0 a 2)	
Supermercati, negozi o negozio di prossimità importante "panificio, alimentare, ecc" (da 0 a 3)	
Presenza edifici scolastici, o municipio, o cimitero (da 0 a 3)	
Presenza servizi per disabili-anziani: ambulatori, casa riposo, farmacia (da 0 a 3)	
Segnalazioni pervenute (da 0 a 4)	
Lavori previsti e/o nuove urbanizzazioni (da 0 a 3)	
Percorso rilevante/frequenzamento scolastica, commerciale, podistica, paesaggistica (da 0 a 3)	2
Presenza fermata bus scolastico o bus di linea o Pedibus o car pooling scuola (da 0 a 2)	
SOMMA (punteggio massimo 26)	5





Codice – Nome via	U15	Via Campagnole (tratto)
Zona – Orientamento	Venturalesi - Villorba	Da via Montello verso la scuola

### ALTIMETRIA

ACCENTUATA	LEGGERA	VARIABILE	ASSENTE
			X

### TIPOLOGIA PERCORSO

Portico, area pedonale	Marciapiede <90	Marciapiede >90	Banchina larga e/o protetta	Banchina stretta Non protetta	Pista cicloped.	Carreggiata/ciglio
			X		X ?	X

### ACCESSIBILITÀ PEDONALE

LATO Sinistro	LATO Destro
Da via Cansiglio <span style="color:red">X</span>	Ciclopedonale protetta <span style="color:green">X</span>

LEGENDA: X accessibile/ a norma X parzialmente accessibile/ assenza orientamento X non accessibile/ accessibilità vincolata

### ATTRAVERSAMENTI PEDONALI

ubicazione	ACCESS.	Orientamento (podotattili, paletto, semaforo acustico)	Sicurezza (segnaletica, lungh. attraversamento, illuminazione, velocità auto)
------------	---------	--	---

#### attraversamento trasversale/ frontale

1.	<span style="color:red">NA</span>		Rialzato
Scuola	<span style="color:green">A</span>		Rialzato
Via Croda Rossa	<span style="color:green">A</span>		Rialzato

#### Intersezioni vie

Ingresso area artigianale H. Croda Rossa + via Tresime	<span style="color:green">A</span>	No strisce	Fare street print Per continuità percorso-
Incrocio strada interna con Green market	<span style="color:green">A</span>	No strisce	Insicuro - Fare street print Per continuità percorso-

### PARCH. RISERVATI

	Accessibile	Parz. Acc.	Non Acc.
Scuola	<span style="color:green">X</span>		





## FERMATE AUTOBUS

<i>Ubicazione:</i>	<i>Lato destro</i>	<i>Lato sinistro</i>
MOBILITA' (raccordo al percorso / spazio per movimento/pedana)	ASSENTE	
ORIENTAMENTO (intercettaz. non vedenti / identif. fermata)		
COMFORT (presenza pensilina / presenza panca)		

## RUOLO FUNZIONE DELLA VIA

inserire limite 30Km/h		Senso unico	
ERP (edilizia residenziale pubblica)		Scuole	X
Monumenti, edifici di culto, chiesa, parrocchie		Ambulatori, farmacia, casa di riposo, ospedale	
Parco, area verde-giochi, piazza, cimitero		Negozi, attività commerciali e artigianali	X
Uffici e servizi pubblici		Edifici culturali (biblioteca, museo, galleria)	
Edifici/ impianti sportivi		Parcheggio	X
<b>Residenziale/Lottizzazione/</b>		Presenza alberatura e/o elementi di arredo (panchine, cestini, fontane, ecc.)	

## PRIORITA'

Non Accessibilità e/o Insicurezza (da 0 a 3)	<b>1/1,5</b>
Servizi/uffici pubblici, posta, parcheggio, aree gioco, piazze, chiesa, monumenti (da 0 a 2)	<b>2</b>
<b>Supermercati, negozi o negozio di prossimità importante</b> "panificio, alimentare, ecc" (da 0 a 3)	<b>3</b>
<b>Presenza edifici scolastici</b> , o municipio, o cimitero (da 0 a 3)	<b>2</b>
Presenza servizi per disabili-anziani: <b>ambulatori</b> , casa di riposo (da 0 a 3)	<b>3</b>
Segnalazioni pervenute (da 0 a 4)	
Lavori previsti e/o nuove urbanizzazioni (da 0 a 3)	
Percorso rilevante/frequenzamento scolastica, commerciale, podistica, paesaggistica (da 0 a 3)	<b>3</b>
Presenza fermata bus scolastico o bus di linea o Pedibus o car pooling scuola (da 0 a 2)	<b>2</b>
<b>SOMMA (punteggio massimo 26)</b>	<b>16/16,5</b>

## NOTE DI PROGETTO

- Presente fermata Pedibus. Asse centrale con negozi e servizi.



Codice – Nome via	U16	Via Pastro (tratto 4)
Zona – Orientamento	Fontane	Da via Cave alla Piazza

### ALTIMETRIA

ACCENTUATA	LEGGERA	VARIABILE	ASSENTE
			X

### TIPOLOGIA PERCORSO

Terra battuta	Area Pedonale	Marciapiede <90	Marciapiede >90	Banchina larga protetta	Banchina stretta Non protetta	Pista ciclopedonale	Carreggiata/ciglio
				X	X	X tratto	X

### ACCESSIBILITÀ PEDONALE

LATO Sinistro	LATO Destro
	Dalla curva di via Piavesella <b>XX</b>
<b>X</b> per 20 m poi <b>X</b>	<b>X</b> con <b>X</b> (dissesto) puntale prima via della chiesa (strada per il cimitero)
Dal civico 103 (fermata) <b>XX</b> Piazza Cadorna <b>XX</b>	Poi <b>X</b>

LEGENDA: **X** accessibile/ a norma **X** parzialmente accessibile/ assenza orientamento **X** non accessibile/ accessibilità vincolata

### ATTRAVERSAMENTI PEDONALI

ubicazione	ACCESS.	Orientamento (podotattili, paletto, semaforo acustico)	Sicurezza (segnaletica, lung. attraversamento, illuminazione, velocità auto)
<b>incrocio</b>			
Via Piavesella			
Piazza Cadorna/ (tratto1-2)			
<b>attraversamento trasversale/ frontale</b>			
ubicazione	Access. A/ PA/ NA	Orientamento SI/NO	Sicurezza SI/NO/ da verificare
1 rialzato	<b>A</b>	-	SI
2 Fronte chiesa	<b>A</b>		NO





<i>Codice – Nome via</i>	U17	Piazza Cadorna (tratto 1)
<i>Zona – Orientamento</i>	Fontane	Da Via Pastro (fermate) a incrocio via Trieste

### ALTIMETRIA

ACCENTUATA	LEGGERA	VARIABILE	ASSENTE
			X

### TIPOLOGIA PERCORSO

Portico, area pedonale	Marciapiede <90	Marciapiede >90	Banchina larga e/o protetta	Banchina stretta Non protetta	Pista cicloped.	Carreggiata/ciglio
X		X			X	

### ACCESSIBILITÀ PEDONALE

LATO Sinistro	LATO Destro
<p>XX dalla Fermata davanti alla chiesa alla via interna</p> <p>X dalla via interna dopo la piazza a via Trieste</p>	<p>X, da civico 10 a 14 (in via Trieste) X (paletti fermatrafico) restringimento percorso</p>

LEGENDA: X accessibile/ a norma    X parzialmente accessibile/ assenza orientamento    X non accessibile/ accessibilità vincolata

### ATTRAVERSAMENTI PEDONALI

ubicazione	ACCESS.	Orientamento (podotattili, paletto, semaforo acustico)	Sicurezza (segnaletica, lungh. attravers. Illuminazione, velocità auto)
<b>incrocio</b>			
Continuazione via Pastro	A	-	-
Via Trieste Sx	A		SI
Via Trieste Dx	A		
<b>attraversamento trasversale/ frontale</b>			
Fronte chiesa/Piazza Cadorna	A	-	NO
Prima del civico 10	A		NO
Inizio via Trieste	PA		parzialmente
<b>Intersezioni vie</b>			
Via Mario Crespan	PA	-	-
Piazza Cadorna 2	NA	2 scalini a Sx	



### PARCH. RISERVATI

All'incrocio con via  
Trieste+dietro la chiesa

Accessibile	Parz. Acc.	Non Acc.
	2	

### FERMATE AUTOBUS

Ubicazione:	Lato destro	Lato sinistro
MOBILITA' (raccordo al percorso / spazio per movimento/pedana)	A	
ORIENTAMENTO (intercettaz. non vedenti / identif. fermata)	NO	
COMFORT (presenza pensilina / presenza panca)	PA	

### RUOLO FUNZIONE DELLA VIA

inserire limite 30Km/h			
ERP (edilizia residenziale pubblica)			
Monumenti, villa, edifici di culto, chiesa, parrocchie	X		
Parco, area verde-giochi, piazza, cimitero			
Uffici e servizi pubblici			
Edifici/ impianti sportivi			
Residenziale/Lottizzazione/	X		
			X
			X
			X

### PRIORITA'

Non Accessibilità e/o Insicurezza (da 0 a 3)	1,5
Servizi/uffici pubblici, impianti sportivi, posta, parcheggio, aree gioco, piazze, chiesa, villa (da 0 a 2)	2
Supermercati, negozi o negozio di prossimità importante "panificio, alimentare, ecc" (da 0 a 3)	2
Presenza edifici scolastici, o municipio, o cimitero (da 0 a 3)	
Presenza servizi per disabili-anziani: ambulatori, casa riposo, farmacia (da 0 a 3)	
Segnalazioni pervenute (da 0 a 4)	
Lavori previsti e/o nuove urbanizzazioni (da 0 a 3)	
Percorso rilevante/frequentazione scolastica, commerciale, podistica, paesaggistica (da 0 a 3)	3
Presenza fermata bus scolastico o bus di linea o Pedibus o car pooling scuola (da 0 a 2)	2
<b>SOMMA (punteggio massimo 26)</b>	<b>10,5</b>

### NOTE DI PROGETTO

- Paletti fermatraffico nella ciclopedonale (restringimento percorso ed ostacoli per ipo/non vedenti).
- Interferenza ciclopedonale pedoni/ciclisti



Codice – Nome via	U18	Via Piavesella
Zona – Orientamento	Carità/Fontane	Da Via Roma a Via Pastro

### ALTIMETRIA

ACCENTUATA	LEGGERA	VARIABILE	ASSENTE
			X

### TIPOLOGIA PERCORSO

Portico, area pedonale	Marciapiede <90	Marciapiede >90	Banchina larga e/o protetta	Banchina stretta Non protetta	Pista cicloped.	Carreggiata/ciglio
		X		X		X

### ACCESSIBILITÀ PEDONALE

	LATO Sinistro	LATO Destro
da inizio via alla fermata su via Roma	XX	X
Poi	X	
Dal civico 23	XX	X
Dal civico 37 ultimi 10m:	X	

LEGENDA: X accessibile/ a norma    XX parzialmente accessibile/ assenza orientamento    X non accessibile/ accessibilità vincolata

### ATTRAVERSAMENTI PEDONALI

ubicazione	ACCESS.	Orientamento (podotattili, paletto, semaforo acustico)	Sicurezza (segnaletica, lungh. attraversamento, illuminazione, velocità auto)
<b>incrocio</b>			
Via Roma (fino alla fermata SX)	A	NO	SI
Via Roma DX	NA		NO assenza percorso
Via Pastro DX&SX	A		
<b>attraversamento trasversale/ frontale *</b>			
Inizio via	NA	NO	NO
Fratelli Bandiera	A	n.3 semafori con avvisatori acustici X	Rialzato - SI
Civico 21	PA		Rialzato - SI
<b>Intersezioni vie</b>			
Via Magenta	A	-	Assenza strisce
Via Gramsci	A		Assenza strisce





### PARCH. RISERVATI

	Accessibile	Parz. Acc.	Non Acc.
ASSENTE			

### FERMATE AUTOBUS

Vedi Via Roma lato SX	Lato destro	Lato sinistro
MOBILITA' (raccordo al percorso / spazio per movimento/pedana)		NA
ORIENTAMENTO (intercettaz. non vedenti / identif. fermata)		NO
COMFORT (presenza pensilina / presenza panca)		PA

### RUOLO FUNZIONE DELLA VIA

Z30		Senso unico	
(edilizia residenziale pubblica)		Scuole	
Monumenti, edifici di culto, chiesa, parrocchie		Ambulatori, farmacia, casa di riposo, ospedale	
Parco, <u>Campo da calcetto</u> , piazza, cimitero		Negozi, attività commerciali	
Uffici e servizi pubblici, <u>associazione bersaglieri</u>		Edifici culturali (biblioteca, museo, galleria)	
Edifici/ impianti sportivi		Parcheggio	
Residenziale	X	Presenza alberatura e/o elementi di arredo (panchine, cestini, fontane, ecc.)	

### PRIORITA'

Non Accessibilità/Identificazione pedonale e/o Insicurezza (da 0 a 3)	1/1,5
Servizi/uffici pubblici, posta, parcheggio, aree gioco, piazze, chiesa, monumenti (da 0 a 2)	2
Supermercati, negozi o negozio di prossimità importante "panificio, alimentare, ecc" (da 0 a 3)	1
Presenza edifici scolastici, o municipio, o cimitero (da 0 a 3)	
Presenza servizi per disabili-anziani: ambulatori, casa riposo, farmacia (da 0 a 3)	
Segnalazioni pervenute (da 0 a 4)	
Lavori previsti e/o nuove urbanizzazioni (da 0 a 3)	
Percorso rilevante/ scolastico, commerciale, podistico, paesaggistico (da 0 a 3)	2
Presenza fermata bus scolastico o bus di linea o Pedibus o car pooling scuola (da 0 a 2)	
SOMMA (punteggio massimo 26)	6/6,5

### NOTE DI PROGETTO

- Limitare la velocità a 40Km/h – Incrocio con via F.lli Bandiera, presenza pista ciclopedonale.





Codice – Nome via	U19	Via Trieste (tratto 2)
Zona – Orientamento	Fontane	Da Via Trieste (tratto 1)

### ALTIMETRIA

ACCENTUATA	LEGGERA	VARIABILE	ASSENTE
			X

### TIPOLOGIA PERCORSO

Portico, area pedonale	Marciaiede <90	Marciaiede >90	Banchina larga e/o protetta	Banchina stretta Non protetta	Pista cicloped.	Carreggiata/ciglio
		X		X	X	X

### ACCESSIBILITÀ PEDONALE

LATO Sinistro	LATO Destro
Da inizio via Trieste: primi 20m X Dall'attraversamento civico 14 rialzato X	XX (paletti fermatraffico) Primi 60m
	Dal civico 14 XX (banchina non protetta) dalla curva/via Po: X
	Poi X fino alla rotonda Dall'inizio rotonda verso Pacinotti X (20m) Continuità X DX via Pacinotti X

LEGENDA: X accessibile/ a norma X parzialmente accessibile/ assenza orientamento X non accessibile/ accessibilità vincolata

### ATTRAVERSAMENTI PEDONALI

ubicazione	ACCESS.	Orientamento (podotattili, paletto, semaforo acustico)	Sicurezza (segnaletica, lungh. attravers. illuminazione, velocità auto)
<b>incrocio</b>			
Rotatoria Piazza Cadorna	A/PA		da migliorare
Via Pacinotti Dx	A		Continuità su Via Pacinotti
Sx	A		Continuità pista ciclopedonale
<b>attraversamento trasversale/ frontale</b>			
Inizio fronte chiesa	A		NO
Fronte Piazza Cadorna	A		NO
Dopo Piazza Cadorna	A		NO
Inizio Via Trieste	PA		Parzialmente/lungo
Civico 14 (rialzato)	PA		SI
Attraversamento rialzato 2 (parco)	NA		SI
Via Trieste interna 46 DX	PA		NO
Civico 68 (fermate DX/SX)	NA		NO



Prima della rotonda	PA		NO
Rotonda (via Pacinotti)	A		Si
<b>Intersezioni vie</b>			
Mario Crespan	PA		SI-
Piazza Cadorna (fine)/ Via Trieste Attraversamento/ 1 scalino	NA		
Via Po	A		

#### PARCH. RISERVATI

	Accessibile	Parz. Acc.	Non Acc.
ASSENTE			1

#### FERMATE AUTOBUS

Ubicazione:	Lato destro	Lato sinistro	Lato destro	Lato sinistro	Lato destro	Lato sinistro
MOBILITA' (raccordo al percorso / spazio per movimento/pedana)	X	-	X	X	X	-
ORIENTAMENTO (intercettaz. non vedenti / identif. fermata)	X	-	X	X	X	-
COMFORT (presenza pensilina / presenza panca)	X	-	X	X	X	-

#### RUOLO FUNZIONE DELLA VIA

limite 30Km/h	X	Senso unico	X
ERP (edilizia residenziale pubblica)		Scuole	
Monumenti, villa, edifici di culto, chiesa, parrocchie	X	Ambulatori, farmacia, casa di riposo, ospedale	
Parco, area verde-giochi, piazza, cimitero	X	Negozi, attività commerciali, scuola guida	X
Uffici e servizi pubblici		Edifici culturali (biblioteca, museo, galleria)	
Edifici/ impianti sportivi		Parcheggio	X
Residenziale/Lottizzazione/	X	Presenza alberatura e/o elementi di arredo (panchine, cestini, fontane, ecc.)	

#### PRIORITA'

Non Accessibilità e/o Insicurezza (da 0 a 3)	1,5
Servizi/uffici pubblici, impianti sportivi, posta, parcheggio, aree gioco, piazze, chiesa, villa, largo (da 0 a 2)	2
Supermercati, negozi o negozio di prossimità importante "panificio, alimentare, ecc" (da 0 a 3)	1
Presenza edifici scolastici, o municipio, o cimitero (da 0 a 3)	
Presenza servizi per disabili-anziani: ambulatori, casa riposo, farmacia (da 0 a 3)	
Segnalazioni pervenute (da 0 a 4)	
Lavori previsti e/o nuove urbanizzazioni (da 0 a 3)	
Percorso rilevante/frequenzamento scolastica, commerciale, podistica, paesaggistica (da 0 a 3)	3
Presenza fermata bus scolastico o bus di linea o Pedibus o car pooling scuola (da 0 a 2)	2
SOMMA (punteggio massimo 26)	9,5

#### NOTE DI PROGETTO

- Riqualificare ambito con Piazza Cadorna.
- Percorso a Dx paletti ferma traffico.
- Fare attraversamento altezza Alpina Julia
- Da Alpina Julia Paletti ferma traffico
- Alcuni tratti ciclopedonale col fosso da civico 79
- Puntuale manutenzione pista ciclopedonale



Codice – Nome via	U20	Via Trieste(tratto 1)
Zona – Orientamento	Fontane	Da incrocio Piazza Cadorna/ Via Trieste tratto 1 fino a Largo I Maggio



### ALTIMETRIA

ACCENTUATA	LEGGERA	VARIABILE	ASSENTE
			X

### TIPOLOGIA PERCORSO

Portico, area pedonale	Marciapiede <90	Marciapiede >90	Banchina larga e/o protetta	Banchina stretta Non protetta	Pista cicloped.	Carreggiata/ciglio
		X		X		X

### ACCESSIBILITÀ PEDONALE

LATO Sinistro	LATO Destro
X fino a Largo I Maggio	X da civico 1 – x 10 m X (interferenza auto)
	Dal bar all'ingresso area parcheggio X rimuovere dislivello X ingresso passo carrai/area parcheggi - poi X

LEGENDA: X accessibile/ a norma X parzialmente accessibile/ assenza orientamento X non accessibile/ accessibilità vincolata

### ATTRAVERSAMENTI PEDONALI

ubicazione	ACCESS.	Orientamento (podotattili, paletto, semaforo acustico)	Sicurezza (segnaletica, lungh. attravers. Illuminazione, velocità auto)
<b>incrocio</b>			
Via Pastro/Cadorna	A		
Via Trieste (2)	PA		
Via Fontane Dx (Via Astico)	A		
Sx (Via Fontane)	PA		
<b>attraversamento trasversale/ frontale</b>			
Civico 2 - a Sx (1 Scalino)	NA		NO
Fermate	PA		NO



### PARCH. RISERVATI

Accessibile	Parz. Acc.	Non Acc.
1	2	1

### FERMATE AUTOBUS

Ubicazione:	Lato destro	Lato sinistro
MOBILITA' (raccordo al percorso / spazio per movimento/pedana)	X	X
ORIENTAMENTO (intercettaz. non vedenti / identif. fermata)	X	X
COMFORT (presenza pensilina / presenza panca)	X	X

### RUOLO FUNZIONE DELLA VIA

inserire limite 30Km/h	X	Senso unico (Prima parte)	X
ERP (edilizia residenziale pubblica)		Scuole	
Monumenti, villa, edifici di culto, chiesa, parrocchie		Ambulatori, farmacia, casa di riposo, ospedale	
Parco, area verde-giochi, piazza, cimitero		Negozi, attività commerciali, scuola guida	X
Uffici e servizi pubblici		Edifici culturali (biblioteca, museo, galleria)	
Edifici/ impianti sportivi		Parcheggio	X
Residenziale/Lottizzazione/		Presenza alberatura e/o elementi di arredo (panchine, cestini, fontane, ecc.)	

### PRIORITA'

Non Accessibilità e/o Insicurezza (da 0 a 3)	1,5
Servizi/uffici pubblici, impianti sportivi, posta, parcheggio, aree gioco, piazze, chiesa, villa, largo (da 0 a 2)	2
Supermercati, negozi o negozio di prossimità importante "panificio, alimentare, ecc" (da 0 a 3)	3
Presenza edifici scolastici, o municipio, o cimitero (da 0 a 3)	
Presenza servizi per disabili-anziani: ambulatori, casa riposo, farmacia (da 0 a 3)	
Segnalazioni pervenute (da 0 a 4)	
Lavori previsti e/o nuove urbanizzazioni (da 0 a 3)	
Percorso rilevante/frequenzamento scolastica, commerciale, podistica, paesaggistica (da 0 a 3)	3
Presenza fermata bus scolastico o bus di linea o Pedibus o car pooling scuola (da 0 a 2)	2
<b>SOMMA (punteggio massimo 26)</b>	<b>11,5</b>

### NOTE DI PROGETTO

- Largo I Maggio: Area parcheggio con negozi:  
1 lato farmacia con circa 10 park + 1 PA  
2 lato profumeria con circa 20 posti + 1 park A
- Attraversamento fermate: traffico
- Parcheggio disabili poco accessibile a inizio di Via Astico



Codice – Nome via	U21	Piazza Cadorna (tratto 2)
Zona – Orientamento	Fontane	Da Largo I Maggio (fermate) a P.zza Cadorna 1

### ALTIMETRIA

ACCENTUATA	LEGGERA	VARIABILE	ASSENTE
			X

### TIPOLOGIA PERCORSO

Portico, area pedonale	Marciapiede <90	Marciapiede >90	Banchina larga e/o protetta	Banchina stretta Non protetta	Pista cicloped.	Carreggiata/ciglio
X		X				

### ACCESSIBILITÀ PEDONALE

LATO Sinistro	LATO Destro
X	Primi 20 m XX (leggera inclinazione) poi X
	All'attraversamento vicino ai portici c'è
	Un gradino ad inizio galleria X

LEGENDA: X accessibile/ a norma Y parzialmente accessibile/ assenza orientamento X non accessibile/ accessibilità vincolata

### ATTRAVERSAMENTI PEDONALI

ubicazione	ACCESS.	Orientamento (podotattili, paletto, semaforo acustico)	Sicurezza (segnaletica, lung. attrav. Illuminazione, velocità auto)
<b>incrocio</b>			
Largo 1 Maggio SX	A	NO	SI
DX	NA		Da migliorare
Incrocio Piazza Cadorna SX	A	NO	
DX	A		
<b>attraversamento trasversale/ frontale</b>			
Civico 3a	A	-	



### PARCH. RISERVATI

Dietro la chiesa

Accessibile	Parz. Acc.	Non Acc.
	1	

### FERMATE AUTOBUS

Ubicazione: Via Pastro	Lato destro	Lato sinistro
MOBILITA' (raccordo al percorso / spazio per movimento/pedana)	X	X
ORIENTAMENTO (intercettaz. non vedenti / identif. fermata)	X	X
COMFORT (presenza pensilina / presenza panca)	X	X

### RUOLO FUNZIONE DELLA VIA

inserire limite 30Km/h	X	Senso unico	X
ERP (edilizia residenziale pubblica)		Scuole	
Monumenti, villa, edifici di culto, chiesa, parrocchie	X	Ambulatori, farmacia, casa di riposo, ospedale	
Parco, area verde-giochi, <b>piazza</b> , cimitero	X	Negozi, attività commerciali	X
Uffici e servizi pubblici		Edifici culturali (biblioteca, museo, galleria)	
Edifici/ impianti sportivi		Parcheggio	X
Residenziale/Lottizzazione/	X	Presenza alberatura e/o elementi di arredo (panchine, cestini, fontane, ecc.)	

### PRIORITA'

Non Accessibilità e/o Insicurezza (da 0 a 3)	1
Servizi/uffici pubblici, impianti sportivi, posta, parcheggio, aree gioco, piazze, chiesa, villa (da 0 a 2)	2
Supermercati, negozi o negozio di prossimità importante "panificio, alimentare, ecc" (da 0 a 3)	3
Presenza edifici scolastici, o municipio, o cimitero (da 0 a 3)	
Presenza servizi per disabili-anziani: ambulatori, casa riposo, farmacia (da 0 a 3)	
Segnalazioni pervenute (da 0 a 4)	
Lavori previsti e/o nuove urbanizzazioni (da 0 a 3)	
Percorso rilevante/frequentazione scolastica, commerciale, podistica, paesaggistica (da 0 a 3)	3
Presenza fermata bus scolastico o bus di linea o Pedibus o car pooling scuola (da 0 a 2)	2
SOMMA (punteggio massimo 26)	11





Codice – Nome via	U22	Via Astico
Zona – Orientamento	Fontane	Da Via Giavera/rotonda all'incrocio con Via Po



### ALTIMETRIA

ACCENTUATA	LEGGERA	VARIABILE	ASSENTE
			X

### TIPOLOGIA PERCORSO

Portico, area pedonale	Marciapiede <90	Marciapiede >90	Banchina larga e/o protetta	Banchina larga Non protetta	Banchina stretta Non protetta	Pista cicloped.	Carreggiata/ciglio
		X		X		?	

### ACCESSIBILITÀ PEDONALE

LATO Sinistro	LATO Destro
X	X (ma presente uno scalino alla fine della Galleria X)

LEGENDA: X accessibile/ a norma Y parzialmente accessibile/ assenza orientamento X non accessibile/ accessibilità vincolata

### ATTRAVERSAMENTI PEDONALI

ubicazione	ACCESS.	Orientamento (podotattili, paletto, semaforo acustico)	Sicurezza (segnaletica, lungh. attravers. Illuminazione, velocità auto)
------------	---------	--	---

#### incrocio

Largo I Maggio Dx	A		
Sx	NA		
Via Po	A		

#### attraversamento trasversale/ frontale

ubicazione	Access. A/ PA/ NA	Orientamento SI/NO	Sicurezza SI/NO/ da verificare
Inizio via (1 scalino)	NA		
Fine via	A		SI





## PARCH. RISERVATI

Accessibile	Parz. Acc.	Non Acc.
	1	1

## FERMATE AUTOBUS

Assente  
(vedi largo I  
Maggio)

Ubicazione:	Lato destro	Lato sinistro
MOBILITA' (raccordo al percorso / spazio per movimento/pedana)	A	
ORIENTAMENTO (intercettaz. non vedenti / identif. fermata)	NO	
COMFORT (presenza pensilina / presenza panca)	NO	

## RUOLO FUNZIONE DELLA VIA

Inserire Z30	X	Senso unico	X
(edilizia residenziale pubblica)		Ricariche elettriche (2)	X
Monumenti, edifici di culto, chiesa, parrocchie		Ambulatori, farmacia, casa di riposo, ospedale	
Parco, Campo da calcetto, piazza, cimitero		Negozi, attività commerciali (3)	X
Uffici e servizi pubblici, associazione bersaglieri		Edifici culturali (biblioteca, museo, galleria)	
Edifici/ impianti sportivi		Parcheggio	x
Residenziale		Presenza alberatura e/o elementi di arredo (panchine, cestini, fontane, ecc.)	NA

## PRIORITA'

Non Accessibilità/Identificazione pedonale e/o Insicurezza (da 0 a 3)	1
Servizi/uffici pubblici, posta, parcheggio, aree gioco, piazze, chiesa, monumenti (da 0 a 2)	2
Supermercati, negozi o negozio di prossimità importante "panificio, alimentare, ecc" (da 0 a 3)	3
Presenza edifici scolastici, o municipio, o cimitero (da 0 a 3)	
Presenza servizi per disabili-anziani: ambulatori, casa riposo, farmacia (da 0 a 3)	
Segnalazioni pervenute (da 0 a 4)	
Lavori previsti e/o nuove urbanizzazioni (da 0 a 3)	
Percorso rilevante/frequenzamento scolastica, commerciale, podistica, paesaggistica (da 0 a 3)	2/3
Presenza fermata bus scolastico o bus di linea o <b>Pedibus</b> o car pooling scuola (da 0 a 2)	
SOMMA (punteggio massimo 26)	8/9

## NOTE DI PROGETTO

- Riposizionare parcheggio disabili a inizio via.
- Inserire in zona 30 Km/h (Via Po è già in zona 30 Km/h)
- Alberatura in mezzo al percorso (a sx) **X**.



Codice – Nome via	U23	Via PO
Zona – Orientamento	Fontane	Da via Pegorile a via Trieste

### ALTIMETRIA

ACCENTUATA	LEGGERA	VARIABILE	ASSENTE
			X

### TIPOLOGIA PERCORSO

Portico, area pedonale	Marciapiede <90	Marciapiede >90	Banchina larga e/o protetta	Banchina larga Non protetta	Banchina stretta Non protetta	Pista cicloped.	Carreggiata/ciglio
				X		X	X

### ACCESSIBILITÀ PEDONALE

LATO Sinistro	LATO Destro
X, poi da civico a 6 a via Fosse X (10m)* poi X fino alla fine	XX

LEGENDA: X accessibile/ a norma Y parzialmente accessibile/ assenza orientamento X non accessibile/ accessibilità vincolata

### ATTRAVERSAMENTI PEDONALI

ubicazione	ACCESS.	Orientamento (podotattili, paletto, semaforo acustico)	Sicurezza (segnaletica, lungh. attraversamento, illuminazione, velocità auto)
<b>incrocio</b>			
Via Giavera	NA		
Via Pegorile	PA		NO
Via Trieste	A		NO
<b>attraversamento trasversale/ frontale *</b>			
Dopo civico 6 (1 scalino)	NA	-	NO
Via Astico	PA		
Prima di Via Adda (rialzato)	NA		Si
Dopo di Via Adda (rialzato)	NA		Si
<b>Intersezioni vie</b>			
Via Fosse	NA	-	Assenza strisce e percorso
Via Astico DX SX	A assente		



### PARCH. RISERVATI

Area verde

Accessibile	Parz. Acc.	Non Acc.
V		

### FERMATE AUTOBUS

Ubicazione:	Lato destro	Lato sinistro
MOBILITA' (raccordo al percorso / spazio per movimento/pedana)	ASSENTE (vedi Largo I Maggio)	
ORIENTAMENTO (intercettaz. non vedenti / identif. fermata)		
COMFORT (presenza pensilina / presenza panca)		

### RUOLO FUNZIONE DELLA VIA

Inserire in zona 20 Km/h (edilizia residenziale pubblica)	X	Senso unico (prima parte fino a Via Astico)	X
Monumenti, edifici di culto, chiesa, parrocchie		Scuole	
Parco, Campo da calcetto, piazza, cimitero	X	Ambulatori, farmacia, casa di riposo, ospedale	
Uffici e servizi pubblici, <u>associazione bersaglieri</u>		Negozi, attività commerciali	
Edifici/ impianti sportivi		Edifici culturali (biblioteca, museo, galleria)	
Residenziale	X	Parcheggio	X
		Presenza alberatura e/o elementi di arredo (panchine, cestini, fontane, ecc.)	

### PRIORITA'

Non Accessibilità/Identificazione pedonale e/o Insicurezza (da 0 a 3)	1
Servizi/uffici pubblici, posta, parcheggio, aree gioco, piazze, chiesa, monumenti (da 0 a 2)	2
Supermercati, negozi o negozio di prossimità importante "panificio, alimentare, ecc" (da 0 a 3)	
Presenza edifici scolastici, o municipio, o cimitero (da 0 a 3)	
Presenza servizi per disabili-anziani: ambulatori, casa riposo, farmacia (da 0 a 3)	
Segnalazioni pervenute (da 0 a 4)	
Lavori previsti e/o nuove urbanizzazioni (da 0 a 3)	
Percorso rilevante/frequentazione scolastica, commerciale, podistica, paesaggistica (da 0 a 3)	2
Presenza fermata bus scolastico o bus di linea o <b>Pedibus</b> o car pooling scuola (da 0 a 2)	
SOMMA (punteggio massimo 26)	5

### NOTE DI PROGETTO

- Via Fosse lato SX arrivando da Giaviera: V lato DX: R



Codice – Nome via	U24	Via Giavera
Zona – Orientamento	Fontane	Da rotonda Largo I Maggio a Via Silvello

### ALTIMETRIA

ACCENTUATA	LEGGERA	VARIABILE	ASSENTE
			X

### TIPOLOGIA PERCORSO

Portico, area pedonale	Marciapiede <90	Marciapiede >90	Banchina larga e/o protetta	Banchina stretta Non protetta	Pista cicloped.	Carreggiata/ciglio
				X	X	X

### ACCESSIBILITÀ PEDONALE

LATO Sinistro	LATO Destro
X X (con presenza occhi di gatto)	X
Dopo Via Pegorile primi 40 m X (ciclopedonale stretta),	
poi da fine civico 11 a fine civico 15 X	
poi ultimi 30 m X	

LEGENDA: X accessibile/ a norma X parzialmente accessibile/ assenza orientamento X non accessibile/ accessibilità vincolata

### ATTRAVERSAMENTI PEDONALI

ubicazione	ACCESS.	Orientamento (podotattili, paletto, semaforo acustico)	Sicurezza (segnaletica, lungh. attraversamento, illuminazione, velocità auto)
<b>incrocio</b>			
Largo I Maggio	NA	NO	NO
Via Stivello	NA	NO	NO
<b>attraversamento trasversale/ frontale</b>			
Via Po	PA	-	NO
Prima del cartello Fontane	NA		NO
Civico 16/18	NA		NO
<b>Intersezioni vie</b>			
Via Po	NA	-	-
Via Pegorile	A		NO



### PARCH. RISERVATI

ASSENTE

Accessibile	Parz. Acc.	Non Acc.

### FERMATE AUTOBUS

Ubicazione:	Lato destro	Lato sinistro
MOBILITA' (raccordo al percorso / spazio per movimento/pedana)	ASSENTE	
ORIENTAMENTO (intercettaz. non vedenti / identif. fermata)		
COMFORT (presenza pensilina / presenza panca)		

### RUOLO FUNZIONE DELLA VIA

inserire limite 20 poi 30Km/h	X
ERP (edilizia residenziale pubblica)	
Monumenti, villa, edifici di culto, chiesa, parrocchie	
Parco, area verde-giochi, piazza, cimitero	
Uffici e servizi pubblici	
Edifici/ impianti sportivi	
Residenziale/Lottizzazione/	X

Senso unico (Prima parte fino a via Po/Via Pegorile)	X
Scuole	
Ambulatori, farmacia, casa di riposo, ospedale	
Negozi, attività commerciali con <b>area parcheggio</b>	X
Edifici culturali (biblioteca, museo, galleria)	
Parcheggio	
Presenza alberatura e/o elementi di arredo (panchine, cestini, fontane, ecc.)	

### PRIORITA'

Non Accessibilità e/o Insicurezza (da 0 a 3)	<b>2</b> (tratto1)
Servizi/uffici pubblici, impianti sportivi, posta, parcheggio, aree gioco, piazze, chiesa, villa (da 0 a 2)	<b>1</b>
Supermercati, negozi o negozio di prossimità importante "panificio, alimentare, ecc" (da 0 a 3)	
Presenza edifici scolastici, o municipio, o cimitero (da 0 a 3)	
Presenza servizi per disabili-anziani: ambulatori, casa riposo, farmacia (da 0 a 3)	
Segnalazioni pervenute (da 0 a 4)	
Lavori previsti e/o nuove urbanizzazioni (da 0 a 3)	<b>2</b>
Percorso rilevante/frequenzamento scolastica, commerciale, podistica, paesaggistica (da 0 a 3)	<b>2,5</b>
Presenza fermata bus scolastico o bus di linea o Pedibus o car pooling scuola (da 0 a 2)	
SOMMA (punteggio massimo 26)	<b>7,5</b>

### NOTE DI PROGETTO

- Presente un fioraio.
- Tratto iniziale: imbuto non protetto (inserire 20Km/h)



Codice – Nome via	U25	Via Fontane (tratto 1)
Zona – Orientamento	Fontane	Da rotonda Largo I Maggio a fine Piazzale Donatori di Sangue

### ALTIMETRIA

ACCENTUATA	LEGGERA	VARIABILE	ASSENTE
			X

### TIPOLOGIA PERCORSO

Portico, area pedonale	Marciapiede <90	Marciapiede >90	Banchina larga e/o protetta	Banchina stretta Non protetta	Pista cicloped.	Carreggiata/ciglio
	X		X		X	X

### ACCESSIBILITÀ PEDONALE

LATO Sinistro	LATO Destro
X per 10 m fino all'attraversamento rialzato	10 m X poi X
Poi XX (15m) fino a inizio ciclopedonale poi XX (restringimenti con paletti)	Da via Pegorile X Inizio marciapiede Donatori di Sangue X puntuale sconnessione poi X

LEGENDA: X accessibile/ a norma X parzialmente accessibile/ assenza orientamento X non accessibile/ accessibilità vincolata

### ATTRAVERSAMENTI PEDONALI

ubicazione	ACCESS.	Orientamento (podotattili, paletto, semaforo acustico)	Sicurezza (segnaletica, lungh. attrav. Illuminazione, velocità auto)
<b>incrocio</b>			
Rotonda Largo I Maggio	PA		
<b>attraversamento trasversale/ frontale</b>			
Inizio via rialzato	A	-	
Altezza Fermate	NA		NO
Rialzato 2	A		
Piazzale Donatori di Sangue	A		PA
<b>Intersezioni vie</b>			
Via Pegorile Dx	NA 1 scalino		NO
Via Donatori di Sangue	A	-	-
Piazza Donatori di Sangue	A		





### PARCH. RISERVATI

ASSENTE

Accessibile	Parz. Acc.	Non Acc.

### FERMATE AUTOBUS

Ubicazione:	Lato destro	Lato sinistro	Lato destro	Lato sinistro
MOBILITA' (raccordo al percorso / spazio per movimento/pedana)	X	X	X	X
ORIENTAMENTO (intercettaz. non vedenti / identif. fermata)	X	X	X	X
COMFORT (presenza pensilina / presenza panca)	X	X	X	X

### RUOLO FUNZIONE DELLA VIA

inserire limite 30Km/h	X
ERP (edilizia residenziale pubblica)	
Monumenti, villa, edifici di culto, chiesa, parrocchie	
Parco, area verde-giochi, piazza, cimitero	
Uffici e servizi pubblici	
Edifici/ impianti sportivi	
Residenziale/Lottizzazione/	X

Senso unico	
Scuole	X
Ambulatori, farmacia, casa di riposo, ospedale	X
Negozi, attività commerciali	
Edifici culturali (biblioteca, museo, galleria)	
Parcheggio	
Presenza alberatura e/o elementi di arredo (panchine, cestini, fontane, ecc.)	

### PRIORITA'

Non Accessibilità e/o Insicurezza (da 0 a 3)	<b>1,5</b>
Servizi/uffici pubblici, impianti sportivi, posta, parcheggio, aree gioco, piazze, chiesa, villa (da 0 a 2)	<b>2</b>
Supermercati, negozi o negozio di prossimità importante "panificio, alimentare, ecc" (da 0 a 3)	<b>3</b>
Presenza edifici scolastici, o municipio, o cimitero (da 0 a 3)	<b>2</b>
Presenza servizi per disabili-anziani: ambulatori, casa riposo, farmacia (da 0 a 3)	
Segnalazioni pervenute (da 0 a 4)	
Lavori previsti e/o nuove urbanizzazioni (da 0 a 3)	<b>2</b>
Percorso rilevante/frequenzamento scolastica, commerciale, podistica, paesaggistica (da 0 a 3)	<b>3</b>
Presenza fermata bus scolastico o bus di linea o Pedibus o car pooling scuola (da 0 a 2)	<b>2</b>
<b>SOMMA (punteggio massimo 26)</b>	<b>15,5</b>

### NOTE DI PROGETTO

- Presenza paletti ferma traffico
- Inizio percorso poco leggibile ed ostacoli/fioriere





Codice – Nome via	U26	Via Fontane (tratto 2)
Zona – Orientamento	Fontane	Da Piazzale Donatori di Sangue (2) a via Serenissima Repubblica (area giochi)



### ALTIMETRIA

ACCENTUATA	LEGGERA	VARIABILE	ASSENTE
			X

### TIPOLOGIA PERCORSO

Portico, area pedonale	Marcia piede <90	Marcia piede >90	Banchina larga e/o protetta	Banchina stretta Non protetta	Pista cicloped.	Carreggiata/ciglio
		X			X	

### ACCESSIBILITÀ PEDONALE

LATO Sinistro	LATO Destro
XXX Paletti	XX
	X puntuale degrado asfalto 2 m dopo interna Resid des Fiori X poi X Fino a via Repubblica Serenissima

LEGENDA: X accessibile/ a norma X parzialmente accessibile/ assenza orientamento X non accessibile/ accessibilità vincolata

### ATTRAVERSAMENTI PEDONALI

ubicazione	ACCESS.	Orientamento (podotattili, paletto, semaforo acustico)	Sicurezza (segnaletica, lungh. attrav. Illuminazione, velocità auto)
------------	---------	--	--

#### Incrocio/continuità percorso

Continuità con via Fontane 1		NO	
		NO	

#### attraversamento trasversale/ frontale

Rialzato	A	-	OK
----------	---	---	----

#### Intersezioni vie

Via Perine	NA 2 gradini		Assenza strisce PA-
Park Residence	A		NO
Park fiori	A		



### PARCH. RISERVATI

Accessibile	Parz. Acc.	Non Acc.
	1	

### FERMATE AUTOBUS

Ubicazione:	Lato destro	Lato sinistro
MOBILITA' (raccordo al percorso / spazio per movimento/pedana)	X	X
ORIENTAMENTO (intercettaz. non vedenti / identif. fermata)	X	X
COMFORT (presenza pensilina / presenza panca)	X	X

### RUOLO FUNZIONE DELLA VIA

inserire limite 30Km/h		Senso unico	
ERP (edilizia residenziale pubblica)		Scuole	
Monumenti, villa, edifici di culto, chiesa, parrocchie		Ambulatori, farmacia, casa di riposo, ospedale	
Parco, area verde-giochi, piazza, cimitero	X	Negozi, attività commerciali	X
Uffici e servizi pubblici		Edifici culturali (biblioteca, museo, galleria)	
Edifici/ impianti sportivi		Parcheggio	X
Residenziale/Lottizzazione/	X	Presenza alberatura e/o elementi di arredo (panchine, cestini, fontane, ecc.)	

### PRIORITA'

Non Accessibilità e/o Insicurezza (da 0 a 3)	1
Servizi/uffici pubblici, impianti sportivi, posta, parcheggio, aree gioco, piazze, chiesa, villa (da 0 a 2)	2
Supermercati, negozi o negozio di prossimità importante "panificio, alimentare, ecc" (da 0 a 3)	2
Presenza edifici scolastici, o municipio, o cimitero (da 0 a 3)	
Presenza servizi per disabili-anziani: ambulatori, casa riposo, farmacia (da 0 a 3)	
Segnalazioni pervenute (da 0 a 4)	
Lavori previsti e/o nuove urbanizzazioni (da 0 a 3)	
Percorso rilevante/frequentazione scolastica, commerciale, podistica, paesaggistica (da 0 a 3)	2/3
Presenza fermata bus scolastico o bus di linea o Pedibus o car pooling scuola (da 0 a 2)	2
<b>SOMMA (punteggio massimo 26)</b>	<b>9/10</b>



Codice – Nome via	U27	Via Mario Crespan
Zona – Orientamento	Fontane	Da Via Cave a via Pastro

### ALTIMETRIA

ACCENTUATA	LEGGERA	VARIABILE	ASSENTE
			X

### TIPOLOGIA PERCORSO

Area parcheggio	Portico, area pedonale	Marciapiede <90	Marciapiede >90	Banchina larga e/o protetta	Banchina stretta Non protetta	Pista cicloped.	Carreggiata/ciglio
X						X	X

### ACCESSIBILITÀ PEDONALE

LATO Sinistro	LATO Destro
X i primi 10 m poi X area parcheggio	X
Dopo la curva X e 2 scalini X poi X ultimi 10m	X dopo la curva fino alla Piazza

LEGENDA: X accessibile/ a norma X parzialmente accessibile/ assenza orientamento X non accessibile/ accessibilità vincolata

### ATTRAVERSAMENTI PEDONALI

ubicazione	ACCESS.	Orientamento (podotattili, paletto, semaforo acustico)	Sicurezza (segnaletica, lungh. attrav. Illuminazione, velocità auto)
<b>incrocio</b>			
Via Cave (continuità)	A	NO	SI
Via Pastro	PA	NO	
<b>attraversamento trasversale/ frontale</b>			
Inizio via	A	-	SI
Fine via	PA		
<b>Intersezioni vie</b>			
Ingresso residenziale fine via prima della piazza	NA 2 scalini	NO	-

PARCH. RISERVATI	A	PA	NA
Area parcheggi	2		



LEGENDA:  accessibile/a norma -  parzialmente accessibile/assenza orientamento -  non accessibile/ accessibilità vincolata

### RUOLO FUNZIONE DELLA VIA

inserire limite 20Km/h	X	Senso unico	
ERP (edilizia residenziale pubblica)		Scuole	
Monumenti, villa, edifici di culto, chiesa, parrocchie		Ambulatori, farmacia, casa di riposo, ospedale	
Parco, area verde-giochi, piazza, cimitero		Negozi, attività commerciali	
Uffici e servizi pubblici		Edifici culturali (biblioteca, museo, galleria)	
Edifici/ impianti sportivi		Parcheggio	X
Residenziale/Lottizzazione/	X	Presenza alberatura e/o elementi di arredo (panchine, cestini, fontane, ecc.)	

### PRIORITA'

Non Accessibilità e/o Insicurezza (da 0 a 3)	1
Servizi/uffici pubblici, impianti sportivi, posta, parcheggio, aree gioco, piazze, chiesa, villa (da 0 a 2)	2
Supermercati, negozi o negozio di prossimità importante "panificio, alimentare, ecc" (da 0 a 3)	
Presenza edifici scolastici, o municipio, o cimitero (da 0 a 3)	
Presenza servizi per disabili-anziani: ambulatori, casa riposo, farmacia (da 0 a 3)	
Segnalazioni pervenute (da 0 a 4)	
Lavori previsti e/o nuove urbanizzazioni (da 0 a 3)	
Percorso rilevante/frequentazione scolastica, commerciale, podistica, paesaggistica (da 0 a 3)	2
Presenza fermata bus scolastico o bus di linea o Pedibus o car pooling scuola (da 0 a 2)	
SOMMA (punteggio massimo 26)	5

Note:

Inserire 20 km/h.

Area parcheggio circa 60 posti



Codice – Nome via	U28	Via Cave
Zona – Orientamento	Fontane	Da Via Pastro a via Isonzo

### ALTIMETRIA

ACCENTUATA	LEGGERA	VARIABILE	ASSENTE
			X

### TIPOLOGIA PERCORSO

Portico, area pedonale	Marciapiede <90	Marciapiede >90	Banchina larga e/o protetta	Banchina stretta Non protetta	Pista cicloped.	Carreggiata/ciglio
					X	X

### ACCESSIBILITÀ PEDONALE

LATO Sinistro	LATO Destro
X	X

LEGENDA: X accessibile/ a norma Y parzialmente accessibile/ assenza orientamento Z non accessibile/ accessibilità vincolata

### ATTRAVERSAMENTI PEDONALI

ubicazione	ACCESS.	Orientamento (podotattili, paletto, semaforo acustico)	Sicurezza (segnaletica, lungh. attraversamento, illuminazione, velocità auto)
<b>incrocio</b>			
Via Pastro SX	NA	NO	NO
DX	PA	NO	SI
Via Isonzo SX	A		
DX	NA		
<b>attraversamento trasversale/ frontale</b>			
Inizio via	NA	-	
<b>Intersezioni vie</b>			
Via Mario Crespan	A	-	-

### PARCH. RISERVATI

Accessibile	Parz. Acc.	Non Acc.
2		



### FERMATE AUTOBUS

Ubicazione:	Lato destro	Lato sinistro
MOBILITA' (raccordo al percorso / spazio per movimento/pedana)	ASSENTE	
ORIENTAMENTO (intercettaz. non vedenti / identif. fermata)		
COMFORT (presenza pensilina / presenza panca)		

### RUOLO FUNZIONE DELLA VIA

inserire limite 30Km/h	X	Senso unico	
ERP (edilizia residenziale pubblica)		Scuole	
Monumenti, villa, edifici di culto, chiesa, parrocchie		Ambulatori, farmacia, casa di riposo, ospedale	
Parco, area verde-giochi, piazza, cimitero		Negozi, attività commerciali	
Uffici e servizi pubblici		Edifici culturali (biblioteca, museo, galleria)	
Edifici/ impianti sportivi	X	Parcheggio	X
Residenziale/Lottizzazione/	X	Presenza alberatura e/o elementi di arredo (panchine, cestini, fontane, ecc.)	

### PRIORITA'

Non Accessibilità e/o Insicurezza (da 0 a 3)	<b>1</b>
Servizi/uffici pubblici, impianti sportivi, posta, parcheggio, aree gioco, piazze, chiesa, villa (da 0 a 2)	<b>2</b>
Supermercati, negozi o negozio di prossimità importante "panificio, alimentare, ecc" (da 0 a 3)	
Presenza edifici scolastici, o municipio, o cimitero (da 0 a 3)	
Presenza servizi per disabili-anziani: ambulatori, casa riposo, farmacia (da 0 a 3)	
Segnalazioni pervenute (da 0 a 4)	
Lavori previsti e/o nuove urbanizzazioni (da 0 a 3)	<b>2</b>
Percorso rilevante/frequentazione scolastica, commerciale, podistica, paesaggistica (da 0 a 3)	<b>2/3</b>
Presenza fermata bus scolastico o bus di linea o Pedibus o car pooling scuola (da 0 a 2)	
SOMMA (punteggio massimo 26)	<b>7/7,5</b>

### NOTE DI PROGETTO

- Inserire via in zona 30 km/h. Presenti rallentatori
- Percorso pedonale nell'area parcheggio (60 posti circa).
- Area parcheggio 2 vicino allo stadio (60 posti circa).





Codice – Nome via	U28.2	Via Isonzo
Zona – Orientamento	Fontane	Da Via Cave a via Fontane

### ALTIMETRIA

ACCENTUATA	LEGGERA	VARIABILE	ASSENTE
			X

### TIPOLOGIA PERCORSO

Portico, area pedonale	Marciapiede <90	Marciapiede >90	Banchina larga e/o protetta	Banchina stretta Non protetta	Pista cicloped.	Carreggiata/ciglio
X					X	X

### ACCESSIBILITÀ PEDONALE

LATO Sinistro	LATO Destro
X100m Poi ciclopedonale X Ultimi 100m X	X fino alla fine della ciclopedonale Ultimi 100m X

LEGENDA: X accessibile/ a norma X parzialmente accessibile/ assenza orientamento X non accessibile/ accessibilità vincolata

### ATTRAVERSAMENTI PEDONALI

ubicazione	ACCESS.	Orientamento (podotattili, paletto, semaforo acustico)	Sicurezza (segnaletica, lungh. attraversamento, illuminazione, velocità auto)
<b>incrocio</b>			
Via Cave DX	A	NO	SI
Via Fontane	A		
<b>attraversamento trasversale/ frontale</b>			
Inizio via	NA	-	

### PARCH. RISERVATI

Accessibile	Parz. Acc.	Non Acc.
	4 Assente segnal. vertic	





### FERMATE AUTOBUS

	<i>Lato destro</i>	<i>Lato sinistro</i>
MOBILITA' (raccordo al percorso / spazio per movimento/pedana)	<b>ASSENTE</b>	
ORIENTAMENTO (intercettaz. non vedenti / identif. fermata)		
COMFORT (presenza pensilina / presenza panca)		

### RUOLO FUNZIONE DELLA VIA

inserire limite 10/20Km/h	X	Senso unico	
ERP (edilizia residenziale pubblica)		Scuole	
Monumenti, villa, edifici di culto, chiesa, parrocchie		Ambulatori, farmacia, casa di riposo, ospedale	
Parco, area verde-giochi, piazza, cimitero		Negozi, attività commerciali	
Uffici e servizi pubblici		Edifici culturali (biblioteca, museo, galleria)	
Edifici/ impianti sportivi	X	Parcheggio	X
Residenziale/Lottizzazione/	X	Presenza alberatura e/o elementi di arredo (panchine, cestini, fontane, ecc.)	

### PRIORITA'

Non Accessibilità e/o Insicurezza (da 0 a 3)	<b>1,5</b>
Servizi/uffici pubblici, impianti sportivi, posta, parcheggio, aree gioco, piazze, chiesa, villa (da 0 a 2)	<b>2</b>
Supermercati, negozi o negozio di prossimità importante "panificio, alimentare, ecc" (da 0 a 3)	
Presenza edifici scolastici, o municipio, o cimitero (da 0 a 3)	
Presenza servizi per disabili-anziani: ambulatori, casa riposo, farmacia (da 0 a 3)	
Segnalazioni pervenute (da 0 a 4)	
Lavori previsti e/o nuove urbanizzazioni (da 0 a 3)	
Percorso rilevante/frequentazione scolastica, commerciale, podistica, paesaggistica (da 0 a 3)	<b>3</b>
Presenza fermata bus scolastico o bus di linea o Pedibus o car pooling scuola (da 0 a 2)	
<b>SOMMA (punteggio massimo 26)</b>	<b>6,5</b>

### NOTE DI PROGETTO

- Inserire via con il limite 10/20 km/h.
- Ampia area parcheggio.
- Identificare il pedone e il passaggio di biciclette (inserire sagome-segnaletica orizzontale) nel tratto di strada fra via Fontane e l'innesto della ciclopedonale.



Codice – Nome via	U29	Via Pegorile
Zona – Orientamento	Fontane	Da Via Giavera a Via Fontane

### ALTIMETRIA

ACCENTUATA	LEGGERA	VARIABILE	ASSENTE
			X

### TIPOLOGIA PERCORSO

Portico, area pedonale	Marciapiede <90	Marciapiede >90	Banchina larga e/o protetta	Banchina stretta Non protetta	Pista cicloped.	Carreggiata/ciglio
				X	X	X

### ACCESSIBILITÀ PEDONALE

LATO Sinistro	LATO Destro
XX	X

LEGENDA: X accessibile/ a norma X parzialmente accessibile/ assenza orientamento X non accessibile/ accessibilità vincolata

### ATTRAVERSAMENTI PEDONALI

ubicazione	ACCESS.	Orientamento (podotattili, paletto, semaforo acustico)	Sicurezza (segnaletica, lungh. attravers. Illuminazione, velocità auto)
<b>incrocio</b>			
Via Giavera	PA	NO	
Via Fontane	A	Attraversamento rialzato in via Fontane	si
<b>attraversamento trasversale/ frontale</b>			
Fine via	NA	-	

### PARCH. RISERVATI

Accessibile	Parz. Acc.	Non Acc.
ASSENTE		

### FERMATE AUTOBUS Via Pastro

Ubicazione:	Lato destro	Lato sinistro
MOBILITA' (raccordo al percorso / spazio per movimento/pedana)	X	X
ORIENTAMENTO (intercettaz. non vedenti / identif. fermata)	X	X
COMFORT (presenza pensilina / presenza panca)	X	X



### RUOLO FUNZIONE DELLA VIA

inserire limite 20Km/h	X
ERP (edilizia residenziale pubblica)	
Monumenti, villa, edifici di culto, chiesa, parrocchie	
Parco, area verde-giochi, piazza, cimitero	
Uffici e servizi pubblici	
Edifici/ impianti sportivi	
Residenziale/Lottizzazione/	

Senso unico	
Scuole	X
Ambulatori, farmacia, casa di riposo, ospedale	
Negozi, attività commerciali	
Edifici culturali (biblioteca, museo, galleria)	
Parcheggio	
Presenza alberatura e/o elementi di arredo (panchine, cestini, fontane, ecc.)	

### PRIORITA'

Non Accessibilità e/o Insicurezza (da 0 a 3)	3
Servizi/uffici pubblici, impianti sportivi, posta, parcheggio, aree gioco, piazze, chiesa, villa (da 0 a 2)	
Supermercati, negozi o negozio di prossimità importante "panificio, alimentare, ecc" (da 0 a 3)	
Presenza edifici scolastici, o municipio, o cimitero (da 0 a 3)	3
Presenza servizi per disabili-anziani: ambulatori, casa riposo, farmacia (da 0 a 3)	
Segnalazioni pervenute (da 0 a 4)	
Lavori previsti e/o nuove urbanizzazioni (da 0 a 3)	
Percorso rilevante/frequentazione scolastica, commerciale, podistica, paesaggistica (da 0 a 3)	3
Presenza fermata bus scolastico o bus di linea o Pedibus o car pooling scuola (da 0 a 2)	2
SOMMA (punteggio massimo 26)	11



### ALTIMETRIA

ACCENTUATA	LEGGERA	VARIABILE	ASSENTE
			X

### TIPOLOGIA PERCORSO

Portico, area pedonale	Marciapiede <90	Marciapiede >90	Banchina larga e/o protetta	Banchina stretta Non protetta	Pista cicloped.	Carreggiata/ciglio
		X				X

### ACCESSIBILITÀ PEDONALE

LATO Sinistro	LATO Destro
X	X

LEGENDA: X accessibile/ a norma X parzialmente accessibile/ assenza orientamento X non accessibile/ accessibilità vincolata

### ATTRAVERSAMENTI PEDONALI

ubicazione	ACCESS.	Orientamento (podotattili, paletto, semaforo acustico)	Sicurezza (segnaletica, lungh. attravers. Illuminazione, velocità auto)
<b>attraversamento trasversale/ frontale *</b>			
Inter o – inizio via	NA sconnessioni	-	-

### PARCH. RISERVATI

Accessibile	Parz. Acc.	Non Acc.
	1	

### FERMATE AUTOBUS

Ubicazione:	Lato destro	Lato sinistro
MOBILITA' (raccordo al percorso / spazio per movimento/pedana)	ASSENTE	
ORIENTAMENTO (intercettaz. non vedenti / identif. fermata)		
COMFORT (presenza pensilina / presenza panca)		



### RUOLO FUNZIONE DELLA VIA

Z30		Senso unico	
(edilizia residenziale pubblica)		Scuole	
Monumenti, edifici di culto, chiesa, parrocchie		Ambulatori, farmacia, casa di riposo, ospedale	
Parco, Campo da calcetto, piazza, cimitero		Negozi, attività commerciali	X
Uffici e servizi pubblici, <u>associazione bersaglieri</u>		Edifici culturali (biblioteca, museo, galleria)	
Edifici/ impianti sportivi		Parcheggio	X
Residenziale		Presenza alberatura e/o elementi di arredo (panchine, cestini, fontane, ecc.)	

### PRIORITA'

Non Accessibilità/Identificazione pedonale e/o Insicurezza (da 0 a 3)	<b>2</b>
Servizi/uffici pubblici, posta, parcheggio, aree gioco, piazze, chiesa, monumenti (da 0 a 2)	<b>2</b>
negozi o negozio di prossimità importante "panificio, <b>supermercato</b> , ecc" (da 0 a 3)	<b>3</b>
Presenza edifici scolastici, o municipio, o cimitero (da 0 a 3)	
Presenza servizi per disabili-anziani: ambulatori, casa riposo, farmacia (da 0 a 3)	
Segnalazioni pervenute (da 0 a 4)	
Lavori previsti e/o nuove urbanizzazioni (da 0 a 3)	
Percorso rilevante scolastico, commerciale, podistico, paesaggistico (da 0 a 3)	<b>3</b>
Presenza fermata bus scolastico o bus di linea o <b>Pedibus</b> o car pooling scuola (da 0 a 2)	
SOMMA (punteggio massimo 26)	<b>10</b>



Codice – Nome via	U31	Via Fontane (tratto 3)
Zona – Orientamento	Chiesa Vecchia di Fontane	Da Via Serenissima Repubblica (area giochi) al semaforo incrocio Viale Repubblica

### ALTIMETRIA

ACCENTUATA	LEGGERA	VARIABLE	ASSENTE
			X

### TIPOLOGIA PERCORSO

Portico, area pedonale	Marciapiede <90	Marciapiede >90	Banchina larga e/o protetta	Banchina stretta Non protetta	Pista cicloped.	Carreggiata/ciglio
		X			X	X

### ACCESSIBILITÀ PEDONALE

LATO Sinistro	LATO Destro
X pista ciclopedonale + Marciapiede separato davanti area commerciale X (passo carrai, mancanza cordolo, pedoni con negozi)	X
	Dal civico 124 largo Molino X

LEGENDA: X accessibile/ a norma X parzialmente accessibile/ assenza orientamento X non accessibile/ accessibilità vincolata

### ATTRAVERSAMENTI PEDONALI

ubicazione	ACCESS.	Orientamento (podotattili, paletto, semaforo acustico)	Sicurezza (segnaletica, lungh. attravers. Illuminazione, velocità auto)
<b>incrocio</b>			
Viale della reppubblica Dx Sx	A NA	NO	
<b>attraversamento trasversale/ frontale</b>			
1 rialzato negozi	A	-	A
2	A		NO
3	NA 1 scalino		NO
4	NA 2 scalini		NO
1	NA		NO



### Intersezioni vie

Interno civico 66	NA 1 scalino		SI
Incrocio via Silvello	NA		NO
Largo Molino	NA 1 scalino		SI
interna via Fontana (passerella)	PA		fare strisce street print

### PARCH. RISERVATI Presso l'area verde

Accessibile	Parz. Acc.	Non Acc.
		1 NA 1 PA

### FERMATE AUTOBUS

Ubicazione:	Lato destro	Lato sinistro
MOBILITA' (raccordo al percorso / spazio per movimento/pedana)	A	NA
ORIENTAMENTO (intercettaz. non vedenti / identif. fermata)	NO	NO
COMFORT (presenza pensilina / presenza panca)	PA	NO

### RUOLO FUNZIONE DELLA VIA

inserire limite 30Km/h		Senso unico	
ERP (edilizia residenziale pubblica)		Scuole	
Monumenti, villa, edifici di culto, chiesa, parrocchie		Ambulatori, farmacia, casa di riposo, ospedale	
Parco, area verde-giochi, piazza, cimitero	X	Negozi, attività commerciali	X
Uffici e servizi pubblici		Edifici culturali (biblioteca, museo, galleria)	
Edifici/ impianti sportivi	X	Parcheggio	X
Residenziale/Lottizzazione/	X	Presenza alberatura e/o elementi di arredo (panchine, cestini, fontane, ecc.)	

### PRIORITA'

Non Accessibilità e/o Insicurezza (da 0 a 3)	1,5
Servizi/uffici pubblici, impianti sportivi, posta, parcheggio, aree gioco, piazze, chiesa, villa (da 0 a 2)	2
Supermercati, negozi o negozio di prossimità importante "panificio, alimentare, ecc." (da 0 a 3)	3
Presenza edifici scolastici, o municipio, o cimitero (da 0 a 3)	
Presenza servizi per disabili-anziani: ambulatori, casa riposo, farmacia (da 0 a 3)	
Segnalazioni pervenute (da 0 a 4)	
Lavori previsti e/o nuove urbanizzazioni (da 0 a 3)	
Percorso rilevante/frequentazione scolastica, commerciale, podistica, paesaggistica (da 0 a 3)	3
Presenza fermata bus scolastico o bus di linea o Pedibus o car pooling scuola (da 0 a 2)	2
SOMMA (punteggio massimo 26)	11,5

### NOTE DI PROGETTO:

- assenza segnaletica orizzontale/Scarsi contrasti cromatici
- Marciapiede pedonale interno che affianca la ciclopedonale: inizio dall'area giochi fino a fine area commerciale X e con 1 scalino X.
- fermata a Sx interferenza ciclopedonale.





Codice – Nome via	U32	Via Fontane (tratto 4)
Zona – Orientamento	Chiesa Vecchia di Fontane	Da via Fontane 3 fino Via Sordello da Goito

**ALTIMETRIA**

ACCENTUATA	LEGGERA	VARIABILE	ASSENTE
			X

**TIPOLOGIA PERCORSO**

Portico, area pedonale	Marciapiede <90	Marciapiede >90	Banchina larga e/o protetta	Banchina stretta Non protetta	Pista cicloped.	Carreggiata/ciglio
					X protetta	X

**ACCESSIBILITÀ PEDONALE**

LATO Sinistro	LATO Destro
X	X

LEGENDA: X accessibile/ a norma Y parzialmente accessibile/ assenza orientamento X non accessibile/ accessibilità vincolata

**ATTRAVERSAMENTI PEDONALI**

ubicazione	ACCESS.	Orientamento (podotattili, paletto, semaforo acustico)	Sicurezza (segnaletica, lungh. attravers. Illuminazione, velocità auto)
------------	---------	--	---

**incrocio**

Via Sordello da Goito	NA		SI
Via Fontane da Sordello	NA		NO assenza percorso

**attraversamento trasversale/ frontale**

1	NA	-	NO-
2	NA		NO

**PARCH. RISERVATI**

Accessibile	Parz. Acc.	Non Acc.
ASSENTE		

Ubicazione:	Lato destro	Lato sinistro
-------------	-------------	---------------



**FERMATE  
AUTOBUS**  
Vedi Viale  
Repubblica

MOBILITA' (raccordo al percorso / spazio per movimento/pedana)	NA	NA
ORIENTAMENTO (intercettaz. non vedenti / identif. fermata)	NO	NO
COMFORT (presenza pensilina / presenza panca)	PA	PA

**RUOLO FUNZIONE DELLA VIA**

Inserire 40Km/h (edilizia residenziale pubblica)	X	Senso unico	
Monumenti, edifici di culto, chiesa, parrocchie		Scuole	
Parco, Campo da calcetto, piazza, cimitero		Ambulatori, farmacia, casa di riposo, ospedale	
Uffici e servizi pubblici, associazione bersaglieri		Negozi, attività commerciali	
Edifici/ impianti sportivi		Edifici culturali (biblioteca, museo, galleria)	
Residenziale + commerciale	X	Parcheggio	
		Presenza alberatura e/o elementi di arredo (panchine, cestini, fontane, ecc.)	

**PRIORITÀ**

Non Accessibilità/Identificazione pedonale e/o Insicurezza (da 0 a 3)	1/1,5
Servizi/uffici pubblici, posta, parcheggio, aree gioco, piazze, chiesa, monumenti (da 0 a 2)	2
Supermercati, negozi o negozio di prossimità importante "panificio, alimentare, ecc" (da 0 a 3)	1
Presenza edifici scolastici, o municipio, o cimitero (da 0 a 3)	
Presenza servizi per disabili-anziani: ambulatori, casa riposo, farmacia (da 0 a 3)	
Segnalazioni pervenute (da 0 a 4)	
Lavori previsti e/o nuove urbanizzazioni (da 0 a 3)	
Percorso rilevante/frequenzamento scolastica, commerciale, podistica, paesaggistica (da 0 a 3)	2
Presenza fermata bus scolastico o bus di linea o <b>Pedibus</b> o car pooling scuola (da 0 a 2)	
SOMMA (punteggio massimo 26)	<b>6/6,5</b>

**NOTE DI PROGETTO**

- rallentare veicoli – inserire 40km/h
- Interferenza pedoni/ciclisti



Codice – Nome via	U33	Viale Della Repubblica SP73 (tratto fino alla fermata)
Zona – Orientamento	Chiesa Vecchia di Fontane	Da via Fontane (tratto 3)



### ALTIMETRIA

ACCENTUATA	LEGGERA	VARIABILE	ASSENTE
			X

### TIPOLOGIA PERCORSO

Portico, area pedonale	Marciaiede <90	Marciaiede >90	Banchina larga e/o protetta	Banchina stretta Non protetta	ciclabile	Carreggiata/ciglio
			X	X	X	X

### ACCESSIBILITÀ PEDONALE

LATO Sinistro	LATO Destro
50 m X Poi X	X fino alla fermata poi X

LEGENDA: X accessibile/ a norma X parzialmente accessibile/ assenza orientamento X non accessibile/ accessibilità vincolata

### ATTRAVERSAMENTI PEDONALI

ubicazione	ACCESS.	Orientamento (podotattili, paletto, semaforo acustico)	Sicurezza (segnaletica, lungh. attravers. Illuminazione, velocità auto)
<b>incrocio</b> Via Fontane	PA	NO semaforizzato con avvisatore acustico	Migliorare sicurezza (lungo)

### attraversamento trasversale/ frontale

Viale Repubblica	PA	NO	Migliorare la sicurezza
------------------	----	----	-------------------------

### PARCH. RISERVATI

ASSENTE

Accessibile	Parz. Acc.	Non Acc.



## FERMATE AUTOBUS

Ubicazione:	Lato destro	Lato sinistro
MOBILITA' (raccordo al percorso / spazio per movimento/pedana)	NA	NA
ORIENTAMENTO (intercettaz. non vedenti / identif. fermata)	NO	NO
COMFORT (presenza pensilina / presenza panca)	PA	PA

## RUOLO FUNZIONE DELLA VIA

Inserire 40Km/h (edilizia residenziale pubblica)		Senso unico	
Monumenti, edifici di culto, chiesa, parrocchie		Scuole	
Parco, Campo da calcetto, piazza, cimitero		Ambulatori, farmacia, casa di riposo, ospedale	
Uffici e servizi pubblici		Negozi, attività commerciali	X
Edifici/ impianti sportivi		Edifici culturali (biblioteca, museo, galleria)	
Residenziale + commerciale		Parcheggio	
		Presenza <b>alberatura</b> e/o elementi di arredo (panchine, cestini, fontane, ecc.)	X

## PRIORITÀ

Non Accessibilità/Identificazione pedonale e/o Insicurezza (da 0 a 3)	2,5
Servizi/uffici pubblici, posta, parcheggio, aree gioco, piazze, chiesa, monumenti (da 0 a 2)	2
Supermercati, negozi o negozio di prossimità importante "panificio, alimentare, ecc." (da 0 a 3)	2
Presenza edifici scolastici, o municipio, o cimitero (da 0 a 3)	
Presenza servizi per disabili-anziani: ambulatori, casa riposo, farmacia (da 0 a 3)	
Segnalazioni pervenute (da 0 a 4)	
Lavori previsti e/o nuove urbanizzazioni (da 0 a 3)	3
Percorso rilevante/frequentazione scolastica, commerciale, podistica, paesaggistica (da 0 a 3)	2,5
Presenza fermata bus scolastico o bus di linea o <b>Pedibus</b> o car pooling scuola (da 0 a 2)	2
SOMMA (punteggio massimo 26)	14

## NOTE DI PROGETTO

- Previsto progetto dal comune.
- Intervenire anche nel percorso che porta alla fermata bus (migliorare la sicurezza e l'identificazione pedonale).
- Presenza di attrattori commerciali e di servizi, nell'area del centro studi di Medicina-
- Presenza di una ciclabile su entrambe i lati di Viale Repubblica con punti critici (restringimenti) e scarsa sicurezza.



Codice – Nome via Zona – Orientamento	U34	Via Piave SP58 (tratto 1)
	Lancenigo	Da Via Chiesa Lancenigo alla rotonda in via Piave

### ALTIMETRIA

ACCENTUATA	LEGGERA	VARIABILE	ASSENTE
			X

### TIPOLOGIA PERCORSO

Portico, area pedonale	Marciaiede <90	Marciaiede >90	Banchina larga e/o protetta	Banchina stretta Non protetta	Pista cicloped.	Carreggiata/ciglio
	X	X			?	X

### ACCESSIBILITÀ PEDONALE

LATO Sinistro	LATO Destro
<p>X – fino al bar dal volo – (4 m X davanti alla villa all'inizio del percorso) Dal bar X fino a via Udine – Da via Udine X dopo 50 m dalla farmacia tratto X fino a via Galanti – Da Galanti a via Chiesa: X/X Dalla scuola alla rotonda: X</p>	<p>Da via Vecchia a via Selghere: X poi X 3 m interruzione X – Interruzione al 98 vicolo Cavour X park scuola Dal park della scuola X</p>

LEGENDA: X accessibile/ a norma X parzialmente accessibile/ assenza orientamento X non accessibile/ accessibilità vincolata

**Note:** puntuali sconnessioni nel percorso: necessaria manutenzione.

### ATTRAVERSAMENTI PEDONALI

ubicazione	ACCESS.	Orientamento (podotattili, paletto, semaforo acustico)	Sicurezza (segnaletica, lungh. attrav. Illuminazione, velocità auto)
<b>incrocio</b>			
Via Chiesa	SX: A DX: NA	NO	SI/NO
Rotonda	SX: A DX: A	NO	

### attraversamento trasversale/ frontale

Civ 203	PA	-	NO
Civ 193	NA		NO
H vicolo Gorizia	PA		NO
Prima via Udine - Farmacia	NA		



### intersezioni vie

Civ 10 fermata bus	NA	-	-
Via Gorizia	NA		NO
Via Udine	NA		NO
Vicolo Cavour	PA		
Via Galanti	NA		
Scuola PIO X			Fare street print con pitogramma per migliore l'identificazione pedoni
Via Chiesa	NA		

### PARCH. RISERVATI

Accessibile	Parz. Acc.	Non Acc.
2	2	

### FERMATE AUTOBUS

Ubicazione:	Lato destro	Lato sinistro	Lato destro	Lato sinistro	Lato destro	Lato sinistro	Lato destro	Lato sinistro
MOBILITA' (raccordo al percorso / spazio per movimento/pedana)	X	X	X	X	X	X	X	X
ORIENTAMENTO (intercettaz. non vedenti / identif. fermata)	X	X	X	X	X	X	X	X
COMFORT (presenza pensilina / presenza panca)	X	X	X	X	X	X	X	X

### RUOLO FUNZIONE DELLA VIA

inserire limite 30Km/h	
ERP (edilizia residenziale pubblica)	
Monumenti, villa, edifici di culto, chiesa, parrocchie	X
Parco, area verde-giochi, piazza, cimitero	X
Uffici e servizi pubblici	
Edifici/ impianti sportivi	
Residenziale/Lottizzazione/	

Senso unico	
Scuole	X
Ambulatori, farmacia, casa di riposo, ospedale	X
Negozi, attività commerciali	X
Edifici culturali (biblioteca, museo, galleria)	
Parcheggio	X
Presenza alberatura e/o elementi di arredo (panchine, cestini, fontane, ecc.)	

### PRIORITA'

	1,5 Fino a via Galanti	2/2,5 Da via Galanti in poi
Non Accessibilità e/o Insicurezza (da 0 a 3)		
Servizi/uffici pubblici, impianti sportivi, posta, parcheggio, aree gioco, piazze, chiesa, villa (da 0 a 2)		2
Supermercati, negozi o negozio di prossimità importante "panificio, alimentare, ecc" (da 0 a 3)		3
Presenza edifici scolastici, o municipio, o cimitero (da 0 a 3)		3
Presenza servizi per disabili-anziani: ambulatori, casa riposo, farmacia (da 0 a 3)		
Segnalazioni pervenute (da 0 a 4)		
Lavori previsti e/o nuove urbanizzazioni (da 0 a 3)		2
Percorso rilevante/frequenzamento scolastica, commerciale, podistica, paesaggistica (da 0 a 3)		3
Presenza fermata bus scolastico o bus di linea o Pedibus o car pooling scuola (da 0 a 2)		2
SOMMA (punteggio massimo 26)	16,5	17/17,5





Codice – Nome via	U35	Via Piave SP58 (tratto 2)
Zona – Orientamento	Lancenigo/San Sisto	Da Via Piave - Tratto 1 a Via Vasco

### ALTIMETRIA

ACCENTUATA	LEGGERA	VARIABILE	ASSENTE
			X

### TIPOLOGIA PERCORSO

Portico, area pedonale	Marciapiede <90	Marciapiede >90	Banchina larga e/o protetta	Banchina stretta Non protetta	Pista cicloped.	Carreggiata/ciglio
				X	X	X

### ACCESSIBILITÀ PEDONALE

LATO Sinistro	LATO Destro
X	X con tratti X (40m prima di arrivare segnale S. Sisto)
Dal semaforo: X Fino incrocio via Montegrappa	Dopo cartello S. Sisto: X/X Poi X/X (protezione discontinua) + X che X
Dopo incrocio con via Montegrappa: X	

LEGENDA: X accessibile/ a norma X parzialmente accessibile/ assenza orientamento X non accessibile/ accessibilità vincolata

### ATTRAVERSAMENTI PEDONALI

ubicazione	ACCESS.	Orientamento (podotattili, paletto, semaforo acustico)	Sicurezza (segnaletica, lungh. attravers. Illuminazione, velocità auto)
<b>incrocio</b>			
Via Piave DX	A	NO	
Via Piave SX	NA		
Dopo via Vascon	NA	NO	(fine marciapiede)
<b>attraversamento trasversale/ frontale</b>			
Semaforo	PA	NO	
<b>Intersezioni vie</b>			
Via Montegrappa SX	A	-	-





### PARCH. RISERVATI

	Accessibile	Parz. Acc.	Non Acc.
ASSENTE			

### FERMATE AUTOBUS

	Lato destro	Lato sinistro
MOBILITA' (raccordo al percorso / spazio per movimento/pedana)	X	X
ORIENTAMENTO (intercettaz. non vedenti / identif. fermata)	X	X
COMFORT (presenza pensilina / presenza panca)	X	X

### RUOLO FUNZIONE DELLA VIA

inserire limite 30Km/h		Senso unico	
ERP (edilizia residenziale pubblica)		Scuole e palestra	X
Monumenti, villa, edifici di culto, chiesa, parrocchie	X	Ambulatori, farmacia, casa di riposo, ospedale	
Parco, area verde-giochi, piazza, cimitero		Negozi, attività commerciali	X
Uffici e servizi pubblici		Edifici culturali (biblioteca, museo, galleria)	
Edifici/ impianti sportivi		Parcheggio	X
Residenziale/Lottizzazione/		Presenza alberatura e/o elementi di arredo (panchine, cestini, fontane, ecc.)	

### PRIORITA'

Non Accessibilità e/o Insicurezza (da 0 a 3)	1,5/2
Servizi/uffici pubblici, impianti sportivi, posta, parcheggio, aree gioco, piazze, chiesa, villa (da 0 a 2)	2
Supermercati, negozi o negozio di prossimità importante "panificio, alimentare, ecc." (da 0 a 3)	3
Presenza edifici scolastici, o municipio, o cimitero (da 0 a 3)	3
Presenza servizi per disabili-anziani: ambulatori, casa riposo, farmacia (da 0 a 3)	
Segnalazioni pervenute (da 0 a 4)	
Lavori previsti e/o nuove urbanizzazioni (da 0 a 3)	2
Percorso rilevante/frequentazione scolastica, commerciale, podistica, paesaggistica (da 0 a 3)	3
Presenza fermata bus scolastico o bus di linea o <b>Pedibus</b> o car pooling scuola (da 0 a 2)	2
<b>SOMMA (punteggio massimo 26)</b>	<b>16,5/17</b>

### NOTE DI PROGETTO

- Fermate bus:
  - Interferenze ciclopedonale a DX con la fermata bus
  - Problema di sicurezza sulla fermata a SX



Codice – Nome via	U36	Via Monte Grappa
Zona – Orientamento	Lancenigo/San Sisto	Da Via Piave 2 fino al cartello S. Sisto



### ALTIMETRIA

ACCENTUATA	LEGGERA	VARIABILE	ASSENTE
			X

### TIPOLOGIA PERCORSO

Portico, area pedonale	Marciapiede <90	Marciapiede >90	Banchina larga e/o protetta	Banchina stretta Non protetta	Pista cicloped.	Carreggiata/ciglio
		X			X	X

### ACCESSIBILITÀ PEDONALE

LATO Sinistro	LATO Destro
✓ dopo 80 m R	✗ dopo 80 m X fino al civico 42
	Dal civico 42 ✗ fine ciclopedonale

LEGENDA: ✓ accessibile/ a norma ✗ parzialmente accessibile/ assenza orientamento ✗ non accessibile/ accessibilità vincolata

### ATTRAVERSAMENTI PEDONALI

ubicazione	ACCESS.	Orientamento (podotattili, paletto, semaforo acustico)	Sicurezza (segnaletica, lungh. attravers. Illuminazione, velocità auto)
<b>incrocio</b>			
Via Piave 2 SX	A	NO	–
Via Piave 2 DX	NA		
<b>attraversamento trasversale/ frontale</b>			
1.	NA	NO	PA
2. Zoosile	NA	rialzato	SI
Supermercato	NA	NO	NO

### PARCH. RISERVATI

	Accessibile	Parz. Acc.	Non Acc.
ASSENTE			



## FERMATE AUTOBUS

	Lato destra	Lato sinistro	Lato destra	Lato sinistro	Lato destra	Lato sinistro
MOBILITA' (raccordo al percorso / spazio per movimento/pedana)	✗	✗	✗	✗	✗	✗
ORIENTAMENTO (intercettaz. non vedenti / identif. fermata)	✗	✗	✗	✗	✗	✗
COMFORT (presenza pensilina / presenza panca)	✗	✗	✗	✗	✗	✗

Nota: Assenza panca – Presenza appoggio ischiatico

## RUOLO FUNZIONE DELLA VIA

inserire limite 30Km/h		Senso unico	
ERP (edilizia residenziale pubblica)		Scuole	
Monumenti, villa, edifici di culto, <b>chiesa</b> , parrocchie	X	Ambulatori, farmacia, casa di riposo, ospedale	
Parco, area verde-giochi, piazza, cimitero		Negozi, attività commerciali, supermercato TPP	X
Uffici e servizi pubblici		Edifici culturali (biblioteca, museo, galleria)	
Edifici/ impianti sportivi		Parcheggio	
Residenziale/Lottizzazione/	X	Presenza alberatura e/o elementi di arredo (panchine, cestini, fontane, ecc.)	

## PRIORITA'

	1 Fino al supermercato	3 Dal supermercato in poi
Non Accessibilità e/o Insicurezza (da 0 a 3)		
Servizi/uffici pubblici, impianti sportivi, posta, parcheggio, aree gioco, piazze, <b>chiesa</b> , <b>villa</b> (da 0 a 2)	2	
Supermercati, negozi o negozio di prossimità importante "panificio, alimentare, ecc" (da 0 a 3)	2	
Presenza edifici scolastici, o municipio, o cimitero (da 0 a 3)		
Presenza servizi per disabili-anziani: ambulatori, casa riposo, farmacia (da 0 a 3)		
Segnalazioni pervenute (da 0 a 4)		
Lavori previsti e/o nuove urbanizzazioni (da 0 a 3)		
Percorso rilevante/frequenzamento scolastica, commerciale, podistica, paesaggistica (da 0 a 3)	3	
Presenza fermata bus scolastico o <b>bus di linea</b> o <b>Pedibus</b> o car pooling scuola (da 0 a 2)	2	
SOMMA (punteggio massimo 26)	10	12

## NOTE DI PROGETTO

- Predisporre scheda intervento nel secondo tratto e limitare velocità.



<i>Codice – Nome via</i>	U37	Via Chiesa
<i>Zona – Orientamento</i>	Lancenigo	da Via Piave a Via Piave (villa)

<b>ALTIMETRIA</b>	ACCENTUATA	LEGGERA	VARIABILE	ASSENTE
				X

<b>TIPOLOGIA PERCORSO</b>	<i>Portico, area pedonale</i>	<i>Marcia piede &lt;90</i>	<i>Marcia piede &gt;90</i>	<i>Banchina larga e/o protetta</i>	<i>Banchina stretta Non protetta</i>	<i>Pista cicloped.</i>	<i>Carreggiata/ciglio</i>
							X

<b>ACCESSIBILITA' PEDONALE</b>	<i>LATO Sinistro</i>		<i>LATO Destro</i>	
	X fino a via Galanti poi X fosso e strettezza		X fino a via Galanti poi X (fosso e strettezza)	

LEGENDA: X accessibile/ a norma X parzialmente accessibile/ assenza orientamento X non accessibile/ accessibilità vincolata

### ATTRAVERSAMENTI PEDONALI

<i>ubicazione</i>	ACCESS.	<i>Orientamento (podotattili, paletto, semaforo acustico)</i>	<i>Sicurezza (segnaletica, lung. attravers. Illuminazione, velocità auto)</i>
<b>incrocio</b>			
Via Piave	A	NO	–
Via Piave	A	NO	–
<b>attraversamento trasversale/ frontale</b>			
		-	
<b>intersezioni vie</b>			
Via Galanti	PA	Assenza strisce-	-
Via Gorizia	PA	strisce	

<b>PARCH. RISERVATI</b>	Accessibile	Parz. Acc.	Non Acc.
	ASSENTE		



### FERMATE AUTOBUS

Ubicazione:	Lato destro	Lato sinistro
MOBILITA' (raccordo al percorso / spazio per movimento/pedana)	ASSENTE	
ORIENTAMENTO (intercettaz. non vedenti / identif. fermata)		
COMFORT (presenza pensilina / presenza panca)		

### RUOLO FUNZIONE DELLA VIA

limite 30Km/h – Inserire limite 20Km/h	X	Senso unico/ da via Galanti	X
ERP (edilizia residenziale pubblica)		Scuole	
Monumenti, edifici di culto, <b>chiesa, parrocchie</b>	X	Ambulatori, farmacia, casa di riposo, ospedale	
Parco, <b>area verde-giochi</b> , piazza, cimitero		Negozi, attività commerciali	
Uffici e servizi pubblici		Edifici culturali (biblioteca, museo, galleria)	
Edifici/ impianti sportivi	X	Parcheggio	X
Residenziale/Lottizzazione/	X	Presenza alberatura e/o elementi di arredo (panchine, cestini, fontane, ecc.)	

### PRIORITA'

Non Accessibilità e/o Insicurezza (da 0 a 3)	<b>2/3</b>
Servizi/uffici pubblici, posta, parcheggio, aree gioco, piazze, chiesa, monumenti (da 0 a 2)	<b>2</b>
Supermercati, negozi o negozio di prossimità importante "panificio, alimentare, ecc" (da 0 a 3)	
Presenza edifici scolastici, o municipio, o <b>cimitero</b> (da 0 a 3)	<b>3</b>
Presenza servizi per disabili-anziani: ambulatori, casa riposo, farmacia (da 0 a 3)	
Segnalazioni pervenute (da 0 a 4)	
Lavori previsti e/o nuove urbanizzazioni (da 0 a 3)	
Percorso rilevante/frequentazione scolastica, commerciale, podistica, paesaggistica (da 0 a 3)	<b>3</b>
Presenza fermata bus scolastico o bus di linea o Pedibus o car pooling scuola (da 0 a 2)	<b>1</b>
<b>SOMMA (punteggio massimo 26)</b>	<b>11/12</b>

### NOTE DI PROGETTO

- Fino alla chiesa inserire Z20 – Da via Galanti strada con senso unico e restringimento carreggiata
- Riqualficare centralità vicino alla chiesa –
- Puntuale asfaltatura dopo via Galanti
- Innesto via da San Sisto: inserire 20Km/h e valorizzare l'aspetto paesaggisto con presenza della villa.



Codice – Nome via	U37.2	Via Capitello/Vicolo Capitello
Zona – Orientamento	Lancenigo	da Via Piave a Vicolo Capitello



### ALTIMETRIA

ACCENTUATA	LEGGERA	VARIABILE	ASSENTE
			X

### TIPOLOGIA PERCORSO

Portico, area pedonale	Marciaiede <90	Marciaiede >90	Banchina larga e/o protetta	Banchina stretta Non protetta	Pista cicloped.	Carreggiata/ciglio
		X				X

### ACCESSIBILITA' PEDONALE

Via Capitello e Vicolo Capitello

LATO Sinistro	LATO Destro
<p>XX fino a Vicolo Capitello</p> <p>Dopo Vicolo Capitello su via Capitello X</p> <p>Da Vicolo Capitello all'area giochi X</p>	<p>X</p> <p>Da Vicolo Capitello all'area giochi X</p>

LEGENDA: X accessibile/ a norma X parzialmente accessibile/ assenza orientamento X non accessibile/ accessibilità vincolata

### ATTRAVERSAMENTI PEDONALI

ubicazione	ACCESS Continuità percorso.	Orientamento (podotattili, paletto, semaforo acustico)	Sicurezza (segnaletica, lungh. attravers. Illuminazione, velocità auto)
------------	-----------------------------	--	---

#### incrocio

Via Piave	A	NO	–
Dopo vicolo Capitello	NA		–

#### Attraversamenti pedonali su Vicolo Capitello

1.	NA	NO	SI
2.	PA	NO	SI
3.	NA		SI





### PARCH. RISERVATI

	Accessibile	Parz. Acc.	Non Acc.
ASSENTE			<b>I</b>

### FERMATE AUTOBUS

Ubicazione: Su Via Piave	Lato destro	Lato sinistro
MOBILITA' (raccordo al percorso / spazio per movimento/pedana)	ASSENTE	
ORIENTAMENTO (intercettaz. non vedenti / identif. fermata)		
COMFORT (presenza pensilina / presenza panca)		

### RUOLO FUNZIONE DELLA VIA

limite 30Km/h – Inserire limite 20Km/h /Vicolo Capitello	X	Via di collegamento verso Carbonera	X
ERP (edilizia residenziale pubblica)		Scuole	
Monumenti, edifici di culto, <b>chiesa, parrocchie</b>		Ambulatori, farmacia, casa di riposo, ospedale	
Parco, <b>area verde-giochi</b> , piazza, cimitero	X	Negozi, attività commerciali	
Uffici e servizi pubblici		Edifici culturali (biblioteca, museo, galleria)	
Edifici/ impianti sportivi		Parcheggio	
Residenziale/Lottizzazione/	X	Presenza alberatura e/o elementi di arredo (panchine, cestini, fontane, ecc.)	

### PRIORITA'

Non Accessibilità e/o Insicurezza (da 0 a 3)	<b>1,5</b>
Servizi/uffici pubblici, posta, parcheggio, aree gioco, piazze, chiesa, monumenti (da 0 a 2)	<b>2</b>
Supermercati, negozi o negozio di prossimità importante "panificio, alimentare, ecc." (da 0 a 3)	
Presenza edifici scolastici, o municipio, o cimitero (da 0 a 3)	
Presenza servizi per disabili-anziani: ambulatori, casa riposo, farmacia (da 0 a 3)	
Segnalazioni pervenute (da 0 a 4)	
Lavori previsti e/o nuove urbanizzazioni (da 0 a 3)	
Percorso rilevante/frequentazione scolastica, commerciale, podistica, paesaggistica (da 0 a 3)	<b>2</b>
Presenza fermata bus scolastico o bus di linea o Pedibus o car pooling scuola (da 0 a 2)	
SOMMA (punteggio massimo 26)	<b>5,5</b>

### NOTE DI PROGETTO

- Zona residenziale con lottizzazioni interni da inserire in Z20.





Codice – Nome via	U38	Via Galanti (tratto)
Zona – Orientamento	Lancenigo	Da Via Chiesa

### ALTIMETRIA

ACCENTUATA	LEGGERA	VARIABILE	ASSENTE
			X

### TIPOLOGIA PERCORSO

Portico, area pedonale	Marciapiede <90	Marciapiede >90	Banchina larga e/o protetta	Banchina stretta Non protetta	Pista cicloped.	Carreggiata/ciglio
		X	X			X

### ACCESSIBILITÀ PEDONALE

LATO Sinistro	LATO Destro
X	X
X Dal viale interno da lottizzare	X

LEGENDA: X accessibile/ a norma Y parzialmente accessibile/ assenza orientamento X non accessibile/ accessibilità vincolata

### ATTRAVERSAMENTI PEDONALI

ubicazione	ACCESS. Continuità	Orientamento (podotattili, paletto, semaforo acustico)	Sicurezza (segnaletica, lungh. attravers. Illuminazione, velocità auto)
------------	--------------------	--	---

#### incrocio

Via Piave	A		SI
Via Chiesa (Z30)	A		Da migliorare

#### attraversamento trasversale/ frontale

Viale interno sulla SX	PA	-	Si
Dopo viale interno	PA*		

\*Presenza scolo delle acque

#### intersezioni vie

Vicolo interno	A	-	-
Via Udine	PA	Assenza strisce	Da migliorare

### PARCH. RISERVATI

Accessibile	Parz. Acc.	Non Acc.
2	2	



## FERMATE AUTOBUS

	<i>Lato destro</i>	<i>Lato sinistro</i>
MOBILITA' (raccordo al percorso / spazio per movimento/pedana)	<b>ASSENTE</b>	
ORIENTAMENTO (intercettaz. non vedenti / identif. fermata)		
COMFORT (presenza pensilina / presenza panca)		

## RUOLO FUNZIONE DELLA VIA

inserire limite 30Km/h	X	Senso unico/ dal viale interno sulla SX	X
ERP (edilizia residenziale pubblica)		Scuole	
Monumenti, edifici di culto, chiesa, parrocchie		Ambulatori, farmacia, casa di riposo, ospedale	
Parco, area verde-giochi, piazza, cimitero	X	Negozi, attività commerciali	
Uffici e servizi pubblici		Edifici culturali (biblioteca, museo, galleria)	
Edifici/ impianti sportivi	X	Parcheggio	
Residenziale/Lottizzazione/		Presenza alberatura e/o elementi di arredo (panchine, cestini, fontane, ecc.)	

## PRIORITA'

Non Accessibilità e/o Insicurezza (da 0 a 3)	<b>1,5</b>
Servizi/uffici pubblici, posta, parcheggio, aree gioco, piazze, chiesa, monumenti (da 0 a 2)	<b>2</b>
Supermercati, negozi o negozio di prossimità importante "panificio, alimentare, ecc" (da 0 a 3)	
Presenza edifici scolastici, o municipio, o cimitero (da 0 a 3)	
Presenza servizi per disabili-anziani: ambulatori, casa riposo, farmacia (da 0 a 3)	
Segnalazioni pervenute (da 0 a 4)	
Lavori previsti e/o nuove urbanizzazioni (da 0 a 3)	
Percorso rilevante/frequenzamento scolastica, commerciale, podistica, paesaggistica (da 0 a 3)	<b>3</b>
Presenza fermata bus scolastico o bus di linea o Pedibus o car pooling scuola (da 0 a 2)	
<b>SOMMA (punteggio massimo 26)</b>	<b>6,5</b>

## NOTE DI PROGETTO

- Migliorare visibilità della corsia laterale. Inserire street print nell'incrocio con via Chiesa.
- Percorso pedonale interno (attraversamento area verde attrezzata) per arrivare alla chiesa.
- Parcheggi riservati lungo la strada con presenza scolo delle acque.



### ALTIMETRIA

ACCENTUATA	LEGGERA	VARIABILE	ASSENTE
			X

### TIPOLOGIA PERCORSO

Portico, area pedonale	Marciapiede <90	Marciapiede >90	Banchina larga e/o protetta	Banchina stretta Non protetta	Pista cicloped.	Carreggiata/ciglio
						X

### ACCESSIBILITÀ PEDONALE

LATO Sinistro	LATO Destro
X	X

LEGENDA: X accessibile/ a norma X parzialmente accessibile/ assenza orientamento X non accessibile/ accessibilità vincolata

### ATTRAVERSAMENTI PEDONALI

ubicazione	ACCESS.	Orientamento (podotattili, paletto, semaforo acustico)	Sicurezza (segnaletica, lungh. attravers. Illuminazione, velocità auto)
<b>incrocio</b>			
Via Galanti	PA		
Via Piave	A		NO

### PARCH. RISERVATI

Accessibile	Parz. Acc.	Non Acc.
	X	

\*Piccolo dislivello con galleria commerciale

### FERMATE AUTOBUS Su Via Piave

Ubicazione:	Lato destro	Lato SX
MOBILITA' (raccordo al percorso / spazio per movimento/pedana)	X	X*
ORIENTAMENTO (intercettaz. non vedenti / identif. fermata)	X	X
COMFORT (presenza pensilina / presenza panca)	X	X

\* Fermata da migliorare per garantire l'accessibilità -



### RUOLO FUNZIONE DELLA VIA

inserire limite 30Km/h	X	Senso unico	
ERP (edilizia residenziale pubblica)	X	Scuole	
Monumenti, edifici di culto, chiesa, parrocchie		Ambulatori, <b>farmacia</b> , casa di riposo, ospedale	X
Parco, area verde-giochi, piazza, cimitero		Negozi, attività commerciali	X
Uffici e servizi pubblici		Edifici culturali (biblioteca, museo, galleria)	
Edifici/ impianti sportivi		Parcheggio	X
<b>Residenziale/Lottizzazione/</b>	X	Presenza alberatura e/o elementi di arredo (panchine, cestini, fontane, ecc.)	

### PRIORITA'

Non Accessibilità e/o Insicurezza (da 0 a 3) Scarsa identificazione pedoni	2
Servizi/uffici pubblici, posta, parcheggio, aree gioco, piazze, chiesa, monumenti (da 0 a 2)	2
Supermercati, negozi o negozio di prossimità importante "panificio, alimentare, ecc" (da 0 a 3)	2
Presenza edifici scolastici, o municipio, o cimitero (da 0 a 3)	
Presenza servizi per disabili-anziani: ambulatori, casa riposo, <b>farmacia</b> (da 0 a 3)	3
Segnalazioni pervenute (da 0 a 4)	1
Lavori previsti e/o nuove urbanizzazioni (da 0 a 3)	
Percorso rilevante/frequentazione scolastica, commerciale, podistica, paesaggistica (da 0 a 3)	3
Presenza fermata bus scolastico o bus di linea o Pedibus o car pooling scuola (da 0 a 2)	
SOMMA (punteggio massimo 26)	13

### NOTE DI PROGETTO

- Inserire in Z30 e migliorare la presenza dei pedoni – Ampio spazio poco strutturato -



<i>Codice – Nome via</i>	U40	Via Franchini (tratto 1)
<i>Zona – Orientamento</i>	Lancenigo	Dalla trattoria/stazione Fs agli Istituti tecnici

### ALTIMETRIA

ACCENTUATA	LEGGERA	VARIABILE	ASSENTE
	X H stazione FS		X

### TIPOLOGIA PERCORSO

Portico, area pedonale	Marciapiede <90	Marciapiede >90	Banchina larga e/o protetta	Banchina stretta Non protetta	Pista cicloped.	Carreggiata/ciglio
					X	X

### ACCESSIBILITÀ PEDONALE

LATO Sinistro	LATO Destro
X fino all'ingresso della stazione	X
Dalla stazione all'attraversamento rialzato (ingresso scuole) X – Dopo X	

LEGENDA: X accessibile/ a norma Y parzialmente accessibile/ assenza orientamento X non accessibile/ accessibilità vincolata

### ATTRAVERSAMENTI PEDONALI

ubicazione	ACCESS.	Orientamento (podotattili, paletto, semaforo acustico)	Sicurezza (segnaletica, lungh. attravers. Illuminazione, velocità auto)
<b>incrocio</b> Via Libertà	NA	NO	NO
<b>attraversamento trasversale/ frontale</b>			
1.	PA	NO	NO
2. Attraversamento rialzato	A	NO	SI

### PARCH. RISERVATI

Accessibile	Parz. Acc.	Non Acc.
	2	

Stazione F+Cadoro



## FERMATE AUTOBUS

Ubicazione: Su via Libertà	Lato destro	Lato sinistro
MOBILITA' (raccordo al percorso / spazio per movimento/pedana)	X	X
ORIENTAMENTO (intercettaz. non vedenti / identif. fermata)	X	X
COMFORT (presenza pensilina / presenza panca)	X	X

## RUOLO FUNZIONE DELLA VIA

inserire limite 30Km/h	X	Senso unico	
ERP (edilizia residenziale pubblica)		Scuole	X
Monumenti, edifici di culto, chiesa, parrocchie		Ambulatori, farmacia, casa di riposo, ospedale	
Parco, area verde-giochi, piazza, cimitero		Negozi, attività commerciali	X
Uffici e servizi pubblici		Edifici culturali (biblioteca, museo, galleria)	
Edifici/ impianti sportivi	X	Parcheggio	X
Residenziale/Lottizzazione/		Presenza alberatura e/o elementi di arredo (panchine, cestini, fontane, ecc.)	

## PRIORITA'

Non Accessibilità e/o Insicurezza (da 0 a 3)	1,5/2 Fino all'attraversamento rialzato	3 Dall'attraversamento rialzato in poi
Servizi/uffici pubblici, posta, parcheggio, aree gioco, piazze, chiesa, monumenti (da 0 a 2)	2	
Supermercati, negozi o negozio di prossimità importante "panificio, alimentare, ecc" (da 0 a 3)	1	
Presenza edifici scolastici, o municipio, o cimitero (da 0 a 3)/ <b>stazione FS</b>	3	
Presenza servizi per disabili-anziani: ambulatori, casa riposo, farmacia (da 0 a 3)		
Segnalazioni pervenute (da 0 a 4)		
Lavori previsti e/o nuove urbanizzazioni (da 0 a 3)	2	
Percorso rilevante/frequentazione scolastica, commerciale, podistica, paesaggistica (da 0 a 3)	3	
Presenza fermata bus scolastico o bus di linea o Pedibus o car pooling scuola (da 0 a 2)	2	
SOMMA (punteggio massimo 26)	<b>14,5/15</b>	<b>16</b>

## NOTE DI PROGETTO

- Via Franchini Tratto marciapiede verde di 50 m davanti Cadoro connesso al percorso Franchini
- Poi 30m X poi marciapiede X percorribile ma vecchio.





Codice – Nome via	U41	Via Franchini (tratto 2)
Zona – Orientamento	Lancenigo	Da Via Franchini (tratto 1) – Dalla curva fine via

**ALTIMETRIA**

ACCENTUATA	LEGGERA	VARIABILE	ASSENTE
			X

**TIPOLOGIA PERCORSO**

Portico, area pedonale	Marciapiede <90	Marciapiede >90	Banchina larga e/o protetta	Banchina stretta Non protetta	Pista cicloped.	Carreggiata/ciglio
		X				X

**ACCESSIBILITÀ PEDONALE**

LATO Sinistro	LATO Destro
X – Poi dalla scuola in poi X/X	X

LEGENDA: X accessibile/ a norma X parzialmente accessibile/ assenza orientamento X non accessibile/ accessibilità vincolata

**ATTRAVERSAMENTI PEDONALI**

ubicazione	ACCESS.	Orientamento (podotattili, paletto, semaforo acustico)	Sicurezza (segnaletica, lungh. attravers. Illuminazione, velocità auto)
<b>incrocio</b>			
Via Roma SS13 DX verso la fermata	A	NO	SI
Via Roma SS 13 SX	NA		
<b>attraversamento trasversale/ frontale</b>			
Davanti agli istituti tecnici	NA	NO	NO
<b>Intersezioni vie</b>			
SP92	NA	NO	NO

**PARCH. RISERVATI**

	Accessibile	Parz. Acc.	Non Acc.
Cadoro	g		





## FERMATE AUTOBUS

	Lato destro	Lato sinistro	Lato destro	Lato sinistro
MOBILITA' (raccordo al percorso / spazio per movimento/pedana)	X*	-	X	-
ORIENTAMENTO (intercettaz. non vedenti / identif. fermata)	X	-	X	-
COMFORT (presenza pensilina / presenza panca)	X	-	X	-

Fermata bus presso gli istituti tecnici.

## RUOLO FUNZIONE DELLA VIA

inserire limite 30Km/h	X	Villa	X
ERP (edilizia residenziale pubblica)		Scuole	X
Monumenti, villa, edifici di culto, chiesa, parrocchie		Ambulatori, farmacia, casa di riposo, ospedale	
Parco, area verde-giochi, piazza, cimitero		Negozi, attività commerciali, <b>CADORO</b>	X
Uffici e servizi pubblici		Edifici culturali (biblioteca, museo, galleria)	
Edifici/ impianti sportivi		Parcheggio	X
Residenziale/Lottizzazione/		Presenza alberatura e/o elementi di arredo (panchine, cestini, fontane, ecc.)	

## PRIORITA'

Non Accessibilità e/o Insicurezza (da 0 a 3)	3
Servizi/uffici pubblici, impianti sportivi, posta, <b>parcheggio</b> , aree gioco, piazze, chiesa, villa (da 0 a 2)	2
Supermercati, negozi o negozio di prossimità importante "panificio, alimentare/ <b>CADORO</b> ecc" (da 0 a 3)	3
<b>Presenza edifici scolastici</b> , o municipio, o cimitero (da 0 a 3)	3
Presenza servizi per disabili-anziani: ambulatori, casa riposo, farmacia (da 0 a 3)	
Segnalazioni pervenute (da 0 a 4)	
Lavori previsti e/o nuove urbanizzazioni (da 0 a 3)	2
Percorso rilevante/frequentazione scolastica, commerciale, podistica, paesaggistica (da 0 a 3)	3
Presenza fermata bus scolastico o bus di linea o Pedibus o car pooling scuola (da 0 a 2)	2
SOMMA (punteggio massimo 26)	18

## NOTE DI PROGETTO

- Predisporre scheda d'intervento per il tratto fra la CADORO/Istituti Tecnici/via Roma.
- Inserire 30Km/h fra la Cadoro e via Roma



<i>Codice – Nome via</i>	U42	Via Libertà (tratto1)
<i>Zona – Orientamento</i>	Lancenigo	Dalla rotonda alla trattoria/fermate bus

### ALTIMETRIA

ACCENTUATA	LEGGERA	VARIABILE	ASSENTE
X sottopasso			X

### TIPOLOGIA PERCORSO

Portico, area pedonale	Marciaiede <90	Marciaiede >90	Banchina larga e/o protetta	Banchina stretta Non protetta	Pista cicloped.	Carreggiata/ciglio
					X	X

### ACCESSIBILITÀ PEDONALE

LATO Sinistro	LATO Destro
X	X (ciclopedonale protetta) – Sottopasso (tratto in risalita lato trattoria) X
	Dal sottopasso fino alla fermata: X

LEGENDA: X accessibile/ a norma X parzialmente accessibile/ assenza orientamento X non accessibile/ accessibilità vincolata

### ATTRAVERSAMENTI PEDONALI

ubicazione	ACCESS.	Orientamento (podotattili, paletto, semaforo acustico)	Sicurezza (segnaletica, lungh. attravers. Illuminazione, velocità auto)
<b>incrocio</b>			
Rotonda via	A		
Via Franchini	NA		NO
<b>attraversamento trasversale/ frontale</b>			
1	A	NO	NO
2	A	NO	NO
3	A	NO	NO
4. Stazione	NA	NO	NO
<b>Intersezioni vie</b>			
Via Franchini	NA	-	NO

### PARCH. RISERVATI

Accessibile	Parz. Acc.	Non Acc.
	X	



## FERMATE AUTOBUS

Ubicazione: <i>via Libertà tratto 2</i>	Lato destro	Lato sinistro
MOBILITA' (raccordo al percorso / spazio per movimento/pedana)	X	X
ORIENTAMENTO (intercettaz. non vedenti / identif. fermata)	X	X
COMFORT (presenza pensilina / presenza panca)	X	X

## RUOLO FUNZIONE DELLA VIA

inserire limite 30Km/h	X	Senso unico	
ERP (edilizia residenziale pubblica)		Scuole	
Monumenti, edifici di culto, chiesa, parrocchie		Ambulatori, farmacia, casa di riposo, ospedale	
Parco, area verde-giochi, piazza, cimitero		Negozi, attività commerciali/ <b>trattoria</b>	X
Uffici e servizi pubblici		Edifici culturali (biblioteca, museo, galleria)	
Stazione FS	X	Parcheggio (stazione)	X
Residenziale/Lottizzazione/		Presenza alberatura e/o elementi di arredo (panchine, cestini, fontane, ecc.)	



## PRIORITA'

Non Accessibilità e/o Insicurezza (da 0 a 3)	<b>2</b>
Servizi/uffici pubblici, posta, parcheggio, aree gioco, piazze, chiesa, monumenti (da 0 a 2)	<b>2</b>
Supermercati, negozi o negozio di prossimità importante, trattoria/bar stazione, ecc" (da 0 a 3)	<b>1</b>
Presenza edifici scolastici, o municipio, o cimitero (da 0 a 3)/ <b>stazione FS</b>	<b>3</b>
Presenza servizi per disabili-anziani: ambulatori, casa riposo, farmacia (da 0 a 3)	
Segnalazioni pervenute (da 0 a 4)	
Lavori previsti e/o nuove urbanizzazioni (da 0 a 3)	
Percorso rilevante/frequentazione scolastica, commerciale, podistica, paesaggistica (da 0 a 3)	<b>3</b>
Presenza fermata bus scolastico o bus di linea o Pedibus o car pooling scuola (da 0 a 2)	<b>2</b>
<b>SOMMA (punteggio massimo 26)</b>	<b>13</b>

## NOTE DI PROGETTO

- Inserire Limite 30 dal sottopasso – zona stazione Fs.



Codice – Nome via	U43	Via Libertà (tratto 2)
Zona – Orientamento	Carità	Da Via Libertà (tratto 1) alla Piazza Umberto I
		

### ALTIMETRIA

ACCENTUATA	LEGGERA	VARIABILE	ASSENTE
			X

### TIPOLOGIA PERCORSO

Portico, area pedonale	Marciapiede <90	Marciapiede >90	Banchina larga e/o protetta	Banchina stretta protetta	Pista cicloped.	Carreggiata/ciglio
		X		X		X

### ACCESSIBILITÀ PEDONALE

LATO Sinistro	LATO Destro
X	X dopo sottopasso: banchina sconnessa
Dopo la prima curva X (puntuali asfaltature)	X assenza percorso
Dalla scuola Collodi: X 100m poi X e un punto X puntuale (2 m) Dal civico 13 davanti alla biblioteca e fino alla fine via X	X fino ingresso villa (civico 15) poi X/X

LEGENDA: X accessibile/ a norma X parzialmente accessibile/ assenza orientamento X non accessibile/ accessibilità vincolata

### ATTRAVERSAMENTI PEDONALI

ubicazione	ACCESS.	Orientamento (podotattili, paletto, semaforo acustico)	Sicurezza (segnaletica, lungh. attravers. Illuminazione, velocità auto)
<b>incrocio</b>			
Via Franchini	NA	NO	NO
SP DX	A	NO	SI
SP SX	A		Fino alla villa
<b>attraversamento trasversale/ frontale</b>			
Bar/trattoria stazione	NA	NO	NO
Davanti alla scuola	PA	NO	NO
Dopo la scuola	NA	NO	NO
<b>intersezioni vie</b>			
Via Dante	NA	NO	NO
Via Galvani	NA	NO	-



Prima del Municipio	NA	NO	NO
H Municipio	NA	NO	NO

### PARCH. RISERVATI

Biblioteca +  
Scuola+Municipio

Accessibile	Parz. Acc.	Non Acc.
XX Biblioteca scuola		XX municipio

### FERMATE AUTOBUS

	Lato destro	Lato sinistro
MOBILITA' (raccordo al percorso / spazio per movimento/pedana)	X	X
ORIENTAMENTO (intercettaz. non vedenti / identif. fermata)	X	X
COMFORT (presenza pensilina / presenza panca)	X	X

### RUOLO FUNZIONE DELLA VIA

inserire limite 30Km/h		Biblioteca	X
ERP (edilizia residenziale pubblica)		Scuole	X
Monumenti, villa, edifici di culto, chiesa, parrocchie	X	Ambulatori, farmacia, casa di riposo, ospedale	
Parco, area verde-giochi, <b>piazza</b> Umberto I, cimitero	X	Negozi, attività commerciali	X
Uffici e servizi pubblici / <b>Municipio/Vil Point</b>	X	Edifici culturali (biblioteca, museo, galleria)	X
Edifici/ impianti sportivi		Parcheggio	X
Villa		Presenza alberatura e/o elementi di arredo (panchine, cestini, fontane, ecc.)	

### PRIORITÀ

Non Accessibilità e/o Insicurezza (da 0 a 3)	Fino alla scuola Collodi 3	Dalla scuola Collodi 1,5
Servizi/uffici pubblici/ <b>biblioteca</b> , impianti sportivi, posta, <b>parcheggio</b> , aree gioco, piazze, chiesa, villa (da 0 a 2)	2	
Supermercati, negozi o negozio di prossimità importante "panificio, alimentare, ecc.(da 0 a 3)	2	
<b>Presenza edifici scolastici</b> , o municipio, o cimitero (da 0 a 3)	3	
Presenza servizi per disabili-anziani: ambulatori, casa riposo, farmacia (da 0 a 3)		
Segnalazioni pervenute (da 0 a 4)		
Lavori previsti e/o nuove urbanizzazioni (da 0 a 3)		
Percorso rilevante/frequentazione scolastica, commerciale, podistica, paesaggistica (da 0 a 3)	3	
Presenza fermata bus scolastico o <b>bus di linea</b> o Pedibus o car pooling scuola (da 0 a 2)	2	
SOMMA (punteggio massimo 26)	15	13,5

### NOTE DI PROGETTO

- Intervenire nel primo tratto della via fra la stazione e la biblioteca.



Codice – Nome via	U44	Via Pastro (tratto 1)
Zona – Orientamento	Carità	Da via Roma (tratto 1) fino a via Calvini

### ALTIMETRIA

ACCENTUATA	LEGGERA	VARIABILE	ASSENTE
			X

### TIPOLOGIA PERCORSO

Terra battuta	Area Pedonale	Marciaiede <90	Marciaiede >90	Banchina larga protetta	Banchina stretta Non protetta	Pista ciclopedonale	Carreggiata/ ciglio
						X	X

### ACCESSIBILITÀ PEDONALE

LATO Sinistro	LATO Destro
X/X	X

LEGENDA: X accessibile/ a norma X parzialmente accessibile/ assenza orientamento X non accessibile/ accessibilità vincolata

### ATTRAVERSAMENTI PEDONALI

ubicazione	ACCESS.	Orientamento (podotattili, paletto, semaforo acustico)	Sicurezza (segnaletica, lungh. attravers. Illuminazione, velocità auto)
------------	---------	--	---

#### incrocio e continuità percorso in sicurezza

Via Roma 1 - SX	A	NO	
Incrocio via Calvini	SX NA DX A	NO	NO - SX

#### attraversamento trasversale/ frontale \*

1.	PA	NO	NO
2. Fermate	NA	NO	NO
3. Papa Luciani	PA	NO	NO

#### intersezioni vie

S. Pio X - SX	PA	NO	Assenza strisce-
Longhin - SX	PA	NO	Lungo fare street print





**PARCH. RISERVATI**

ASSENTE

Accessibile	Parz. Acc.	Non Acc.

VALUTAZIONE ACCESS. FERMATE TPL		SX	DX
<b>FERMATE AUTOBUS: 2</b>	MOBILITA' (raccordo al percorso / spazio per movimento/pedana)	X	X
	ORIENTAMENTO (intercettaz. non vedenti / identif. fermata)	X	X
	COMFORT (presenza pensilina / presenza panca)	X	X

**RUOLO FUNZIONE DELLA VIA**

Z30		Senso unico	
(edilizia residenziale pubblica)		Scuole	
Monumenti, edifici di culto, chiesa, parrocchie		Ambulatori, farmacia, casa di riposo, ospedale	
Parco, Campo da calcetto, piazza, cimitero		Negozi, attività commerciali	
Uffici e servizi pubblici , <u>associazione bersaglieri</u>		Edifici culturali (biblioteca, museo, galleria)	
Edifici/ impianti sportivi		Parcheggio	
Residenziale	X	Presenza alberatura e/o elementi di arredo (panchine, cestini, fontane, ecc.)	

**PRIORITA'**

Non Accessibilità/Identificazione pedonale e/o Insicurezza (da 0 a 3)	1/1,5
Servizi/uffici pubblici, posta, parcheggio, aree gioco, piazze, chiesa, monumenti (da 0 a 2)	
Supermercati, negozi o negozio di prossimità importante "panificio, alimentare, ecc" (da 0 a 3)	
Presenza edifici scolastici, o municipio, o cimitero (da 0 a 3)	
Presenza servizi per disabili-anziani: ambulatori, casa riposo, farmacia (da 0 a 3)	
Segnalazioni pervenute (da 0 a 4)	
Lavori previsti e/o nuove urbanizzazioni (da 0 a 3)	
Percorso rilevante/frequentazione scolastica, commerciale, podistica, paesaggistica (da 0 a 3)	2
Presenza fermata bus scolastico o bus di linea o Pedibus o car pooling scuola (da 0 a 2)	2
SOMMA (punteggio massimo 26)	5/5,5

**NOTE DI PROGETTO**

- Fermate sulla SX: interferenze con ciclabilità o scarsa sicurezza, veicoli corrono.





Codice – Nome via	U45	Via Pastro (tratto 2)
Zona – Orientamento	Carità	Da via Calvini a via Pastrengo

### ALTIMETRIA

ACCENTUATA	LEGGERA	VARIABILE	ASSENTE
			X

### TIPOLOGIA PERCORSO

Terra battuta	Area Pedonale	Marciaiede <90	Marciaiede >90	Banchina larga protetta	Banchina stretta Non protetta	Pista ciclopedonale	Carreggiata/ciglio
			X				X

LEGENDA: X accessibile/ a norma X parzialmente accessibile/ assenza orientamento X non accessibile/ accessibilità vincolata

### ACCESSIBILITÀ PEDONALE

	LATO Sinistro	LATO Destro
Da via San Liberale	<span style="color: green;">X</span> /con poco <span style="color: red;">X</span>	<span style="color: red;">X</span>
Da Pio X	<span style="color: yellow;">X</span>	<span style="color: red;">X</span>
Da San Martino	<span style="color: green;">X</span>	<span style="color: red;">X</span>

### ATTRAVERSAMENTI PEDONALI

ubicazione	ACCESS.	Orientamento (podotattili, paletto, semaforo acustico)	Sicurezza (segnaletica, lungh. attravers. Illuminazione, velocità auto)
------------	---------	--	---

#### incrocio

Incrocio con via Calvini	DX: <span style="color: red;">NA</span> SX: <span style="color: green;">A</span>		DX: assenza percorso mettere in sicurezza
--------------------------	---	--	---

#### attraversamento trasversale/ frontale \*

Fermate	<span style="color: red;">NA</span>	-	NO
Scuola H. in via Solferino	<span style="color: red;">NA</span>		Rialzato

#### intersezioni vie

Via San Liberale	<span style="color: yellow;">PA</span>	-	Assenza strisce
Via Pio X	<span style="color: green;">A</span>		
Via San Martino	<span style="color: red;">NA</span> (dislivello)		SI



### PARCH. RISERVATI

ASSENTE

Accessibile	Parz. Acc.	Non Acc.

### FERMATE AUTOBUS

	Lato destro	Lato sinistro	Lato destro	Lato sinistro
MOBILITA' (raccordo al percorso / spazio per movimento/pedana)	NO	X	NO	X
ORIENTAMENTO (intercettaz. non vedenti / identif. fermata)	NO	NO	NO	NO
COMFORT (presenza pensilina / presenza panca)	NO	NO	NO	NO

### RUOLO FUNZIONE DELLA VIA

Z30		Senso unico	
(edilizia residenziale pubblica)		Scuole	X
Monumenti, edifici di culto, chiesa, parrocchie		Ambulatori, farmacia, casa di riposo, ospedale	
Parco, <u>Campo da calcetto</u> , piazza, cimitero		Negozi, attività commerciali	
Uffici e servizi pubblici, <u>associazione bersaglieri</u>		Edifici culturali (biblioteca, museo, galleria)	
Edifici/ impianti sportivi		Parcheggio	
Residenziale	X	<u>Presenza alberatura</u> e/o elementi di arredo (panchine, cestini, fontane, ecc.)	

### PRIORITA'

Non Accessibilità/Identificazione pedonale e/o Insicurezza (da 0 a 3)	2
Servizi/uffici pubblici, posta, parcheggio, aree gioco, piazze, chiesa, monumenti (da 0 a 2)	
Supermercati, negozi o negozio di prossimità importante "panificio, alimentare, ecc" (da 0 a 3)	
Presenza edifici scolastici, o municipio, o cimitero (da 0 a 3)	2
Presenza servizi per disabili-anziani: ambulatori, casa riposo, farmacia (da 0 a 3)	
Segnalazioni pervenute (da 0 a 4)	
Lavori previsti e/o nuove urbanizzazioni (da 0 a 3)	
Percorso rilevante/frequentazione scolastica, commerciale, podistica, paesaggistica (da 0 a 3)	3
Presenza fermata bus scolastico o bus di linea o <b>Pedibus</b> o car pooling scuola (da 0 a 2)	2
SOMMA (punteggio massimo 26)	9

### NOTE DI PROGETTO

- marciapiede a SX puntuale degrado e sconessioni.



Codice – Nome via	U46	Via Pastro (tratto 3)
Zona – Orientamento	Carità	Da Via Pastrengo a Via Piavesella



### ALTIMETRIA

ACCENTUATA	LEGGERA	VARIABILE	ASSENTE
			X

### TIPOLOGIA PERCORSO

Terra battuta	Area Pedonale	Marciaiede <90	Marciaiede >90	Banchina larga protetta	Banchina stretta Non protetta	Pista ciclopedonale	Carreggiata/ciglio
		X	X				X

### ACCESSIBILITÀ PEDONALE

	LATO Sinistro	LATO Destro
	X	X
	Interruzione passo carrai dal civ 39 al civ 57 X	Dal civico 104 al civico 65 X Dopo il civico 65: X Dalla curva di via Piavesella XX
	Poi X	

LEGENDA: X accessibile/ a norma Y parzialmente accessibile/ assenza orientamento X non accessibile/ accessibilità vincolata

### ATTRAVERSAMENTI PEDONALI

ubicazione	ACCESS.	Orientamento (podotattili, paletto, semaforo acustico)	Sicurezza (segnaletica, lungh. attraversamento, illuminazione, velocità auto)
------------	---------	--	---

#### incrocio

Via Piavesella (incrocio)	PA	NO	
---------------------------	----	----	--

#### attraversamento trasversale/ frontale

1	NA	-	NO-
---	----	---	-----

#### intersezioni vie

Via Piavesella	PA	-	-
Via Cave	NA 1 dislivello		NO

### PARCH. RISERVATI

ASSENTE

Accessibile	Parz. Acc.	Non Acc.



## FERMATE AUTOBUS

Ubicazione:	Lato destro	Lato sinistro
MOBILITA' (raccordo al percorso / spazio per movimento/pedana)	X	X
ORIENTAMENTO (intercettaz. non vedenti / identif. fermata)	X	X
COMFORT (presenza pensilina / presenza panca)	X	X

## RUOLO FUNZIONE DELLA VIA

Z30		Senso unico	
(edilizia residenziale pubblica)		Scuole	
Monumenti, edifici di culto, chiesa, parrocchie		Ambulatori, farmacia, casa di riposo, ospedale	
Parco, Campo da calcetto, piazza, cimitero		Negozi, attività commerciali	1
Uffici e servizi pubblici		Edifici culturali (biblioteca, museo, galleria)	
Edifici/ impianti sportivi		Parcheggio	X
Residenziale	X	Presenza alberatura e/o elementi di arredo (panchine, cestini, fontane, ecc.)	

## PRIORITA'


Non Accessibilità/Identificazione pedonale e/o Insicurezza (da 0 a 3)	<b>2/2,5</b>
Servizi/uffici pubblici, posta, parcheggio, aree gioco, piazze, chiesa, monumenti (da 0 a 2)	<b>2</b>
Supermercati, negozi o negozio di prossimità importante "panificio, alimentare, ecc" (da 0 a 3)	<b>1</b>
Presenza edifici scolastici, o municipio, o cimitero (da 0 a 3)	<b>1</b>
Presenza servizi per disabili-anziani: ambulatori, casa riposo, farmacia (da 0 a 3)	
Segnalazioni pervenute (da 0 a 4)	
Lavori previsti e/o nuove urbanizzazioni (da 0 a 3)	
Percorso rilevante/frequentazione scolastica, commerciale, podistica, paesaggistica (da 0 a 3)	<b>2</b>
Presenza fermata bus scolastico o bus di linea o <b>Pedibus</b> o car pooling scuola (da 0 a 2)	<b>2</b>
<b>SOMMA (punteggio massimo 26)</b>	<b>10/10,5</b>

## NOTE DI PROGETTO

- Necessaria puntuale asfaltatura - Asilo nido inizio via Piavesella.



COD. – nome via	U47	Via Marconi (tratto 1)
zona – orientamento	Carità	Da Via Libertà (municipio) fino inizio Palaverde, civico 57



<b>ALTIMETRIA</b>	ACCENTUATA	LEGGERA	VARIABILE	ASSENTE
				X

<b>TIPOLOGIA PERCORSO</b>	Portico, area pedonale	Marciapiiede <90	Marciapiiede >90	Banchina larga e/o protetta	Banchina stretta Non protetta	Pista cicloped.	Carreggiata/ciglio
						X	X

<b>ACCESSIBILITÀ PEDONALE</b>	LATO Sinistro	LATO Destro
	<input checked="" type="checkbox"/> fino al civico 51 poi <input checked="" type="checkbox"/>	<input checked="" type="checkbox"/> (ciclopedonale)
	Interruzione puntuale <input checked="" type="checkbox"/> passo carrai in rosso da inserire fra civici 6 e 8	

LEGENDA:  accessibile/ a norma  parzialmente accessibile/ assenza orientamento  non accessibile/ accessibilità vincolata

### ATTRAVERSAMENTI PEDONALI

ubicazione	ACCESS.	Orientamento (podotattili, paletto, semaforo acustico)	Sicurezza (segnaletica, lungh. attravers. Illuminazione, velocità auto)
------------	---------	--	---

#### incrocio

Via della Libertà/incrocio via Roma	<input checked="" type="checkbox"/>	SI (semaforo acustico)	SI (parziale)
Continuità con via Marconi 1	<input checked="" type="checkbox"/>	-	-

#### attraversamento trasversale/ frontale

Prima di Via Galvani	<input checked="" type="checkbox"/>	NO	NO da migliorare street print da fare
Dopo Via Galvani	<input checked="" type="checkbox"/>	NO	NO
Prima di Via A. De Gasperi	<input checked="" type="checkbox"/>	NO	NO
Civico 13 (rialzato)	<input checked="" type="checkbox"/>	NO	SI
Dopo via Selghere	<input checked="" type="checkbox"/> NA pericoloso troppo lungo	NO	NO
Dopo vicolo G. Marconi	<input checked="" type="checkbox"/>	NO	NO
Prima di Via XXV Aprile (fermata)	<input checked="" type="checkbox"/>	NO	NO
Dopo di Via XXV Aprile	<input checked="" type="checkbox"/>	NO	NO
Palaverde civico 57	<input checked="" type="checkbox"/>	NO	NO



### Intersezioni vie

Umberto I	A	-	SI
Via Galvani	PA	-	SI (in parte)
Via L. Da Vinci	A	-	SI
Via A. De Gasperi	A	-	SI
Via Selghere	NA	-	NO
Via Giovanni Boccaccio	PA	-	NO
Via XXV Aprile	PA	-	NO (inserire strisce)

### PARCH. RISERVATI

Area parcheggio municipio

Accessibile	Parz. Acc.	Non Acc.
	1	1

### FERMATE AUTOBUS

	Lato destro	Lato sinistro	Lato destro	Lato sinistro	Lato destro	Lato sinistro
MOBILITA' (raccordo al percorso / spazio per movimento/pedana)	X	-	-	X	X	X
ORIENTAMENTO (intercettaz. non vedenti / identif. fermata)	X	-	-	X	X	X
COMFORT (presenza pensilina / presenza panca)	X	-	-	X	X	X

### RUOLO FUNZIONE DELLA VIA

inserire limite 30Km/h		Palaverde, stadio	X
ERP (edilizia residenziale pubblica)		Scuole	X
Monumenti, villa, edifici di culto, chiesa, parrocchie		Ippodromo	X
Parco, area verde-giochi, piazza, cimitero		Negozi, attività commerciali	X
Uffici e servizi pubblici	X	Edifici culturali (biblioteca, museo, galleria)	
Edifici/ impianti sportivi	X	Parcheggio	X
Residenziale/Lottizzazione/	X	Presenza alberatura e/o elementi di arredo	

### PRIORITA'

Non Accessibilità e/o Insicurezza (da 0 a 3)	1/1,5
Servizi pubblici, impianti sportivi, parcheggio, aree gioco, piazze, chiesa (da 0 a 2)	2
Supermercati o negozio di prossimità "panificio, alimentare, ecc." (da 0 a 3)/inizio via	2
Presenza edifici scolastici, o municipio, o cimitero (da 0 a 3)	3
Presenza servizi per disabili-anziani: ambulatori, casa riposo, farmacia (da 0 a 3)	
Segnalazioni pervenute (da 0 a 4)	
Lavori previsti e/o nuove urbanizzazioni (da 0 a 3)	
Percorso rilevante/ scolastico, commerciale, podistico, paesaggistico (da 0 a 3)	3
Presenza fermata bus scolastico o di linea o Pedibus o car pooling scuola (da 0 a 2)	2
<b>SOMMA (punteggio massimo 26)</b>	<b>13/13,5</b>

### NOTE DI PROGETTO

- Attraversamento via Selghere troppo lungo.
- Corsia laterale – corsia per le carrozze con cavalli (ippodromo).
- Limitare la velocità.
- Interferenza fermata bus/ciclabile (interferenza) a SX presso il Palaverde.
- Migliorare fermata bus a DX vicino a via XXV Aprile (migliorare la sicurezza dei pedoni).





Codice – Nome via	U48	Via San Martino
Zona – Orientamento	Carità	Inizio San Martino, ingresso parco

### ALTIMETRIA

ACCENTUATA	LEGGERA	VARIABILE	ASSENTE

### TIPOLOGIA PERCORSO

Portico, area pedonale	Marciapiede <90	Marciapiede >90	Banchina larga e/o protetta	Banchina stretta Non protetta	Pista ciclabile	Carreggiata/ciglio
	X	X				

### ACCESSIBILITÀ PEDONALE

LATO Sinistro	LATO Destro
Inizio via <b>X</b> per 15 m senza marciapiede poi un'altra interruzione Marciapiede: <b>X</b> Inizio via per <b>X</b> davanti ingresso parco interruzione puntuale inizio marciapiede <b>X</b>	<b>X</b> marciapiede stretta <b>X/X</b> poi <b>X</b>

LEGENDA: **X** accessibile/ a norma **X** parzialmente accessibile/ assenza orientamento **X** non accessibile/ accessibilità vincolata

### ATTRAVERSAMENTI PEDONALI

ubicazione	ACCESS.	Orientamento (podotattili, paletto, semaforo acustico)	Sicurezza (segnaletica, lungh. attravers. Illuminazione, velocità auto)
<b>incrocio</b>			
Incrocio iniziale	<b>NA</b>		
Fine via - Via Pastro: Dx e SX	<b>A</b>		

### PARCH. RISERVATI

Accessibile	Parz. Acc.	Non Acc.
ASSENTE		

### FERMATE AUTOBUS

	Lato destro	Lato sinistro
MOBILITA' (raccordo al percorso / spazio per movimento/pedana)	ASSENTE	
ORIENTAMENTO (intercettaz. non vedenti / identif. fermata)		
COMFORT (presenza pensilina / presenza panca)		



### RUOLO FUNZIONE DELLA VIA

inserire limite 30Km/h	X	Senso unico	
ERP (edilizia residenziale pubblica)		Scuole	
Monumenti, edifici di culto, chiesa, parrocchie		Ambulatori, farmacia, casa di riposo, ospedale	
Parco, area verde-giochi,	X	Negozi, attività commerciali	
Uffici e servizi pubblici		Edifici culturali (biblioteca, museo, galleria)	
Edifici/ impianti sportivi		Parcheggio	
<b>Residenziale/Lottizzazione/</b>	<b>X</b>	Presenza alberatura e/o elementi di arredo (panchine, cestini, fontane, ecc.)	

### PRIORITA'

Non Accessibilità e/o Insicurezza (da 0 a 3)	<b>1</b>	
Servizi/uffici pubblici, posta, parcheggio, aree gioco, piazze, chiesa, monumenti (da 0 a 2)	<b>2</b>	
Supermercati, negozi o negozio di prossimità importante "panificio, alimentare, ecc" (da 0 a 3)		
Presenza edifici scolastici, o municipio, o cimitero (da 0 a 3)		
Presenza servizi per disabili-anziani: ambulatori, casa riposo, farmacia (da 0 a 3)		
Segnalazioni pervenute (da 0 a 4)		
Lavori previsti e/o nuove urbanizzazioni (da 0 a 3)		
Percorso rilevante/frequentazione scolastica, commerciale, podistica, paesaggistica (da 0 a 3)	<b>2</b>	
Presenza fermata bus scolastico o bus di linea o Pedibus o car pooling scuola (da 0 a 2)		
SOMMA (punteggio massimo 26)		<b>3</b>

### NOTE DI PROGETTO

- Inserire limite 30Km/h.



Codice – Nome via	U49	Via Solferino (tratto 1)
Zona – Orientamento	Carità	Da Via Pastro al parco

### ALTIMETRIA

ACCENTUATA	LEGGERA	VARIABILE	ASSENTE
			X

### TIPOLOGIA PERCORSO

Portico, area pedonale	Marciapiede <90	Marciapiede >90	Banchina larga e/o protetta	Banchina stretta Non protetta	Pista ciclabile	Carreggiata/ciglio
			X			

### ACCESSIBILITÀ PEDONALE

LATO Sin: A/ PA/ NA		LATO Dx: A/ PA/ NA	
X/X		X	
Dopo la scuola X		Dopo la scuola X/X	

LEGENDA: X accessibile/ a norma X parzialmente accessibile/ assenza orientamento X non accessibile/ accessibilità vincolata

### ATTRAVERSAMENTI PEDONALI

ubicazione	ACCESS.	Orientamento (podotattili, paletto, semaforo acustico)	Sicurezza (segnaletica, lungh. attravers. Illuminazione, velocità auto)
------------	---------	--	---

#### incrocio

Via Pastro SX e DX	A		SI
--------------------	---	--	----

#### attraversamento trasversale/ frontale

1	A	-	Rialzato-
2	NA	Strisce storte-	-OK

#### intersezioni vie

Intersezione area parcheggio a DX H ciclopedonale canale	NA	-	OK
Ingresso condominio prima di arrivare in Piazza	NA		OK

### PARCH. RISERVATI

Vedi tratto 2

Accessibile	Parz. Acc.	Non Acc.



### FERMATE AUTOBUS

	<i>Lato destro</i>	<i>Lato sinistro</i>
MOBILITA' (raccordo al percorso / spazio per movimento/pedana)	<b>ASSENTE</b>	
ORIENTAMENTO (intercettaz. non vedenti / identif. fermata)		
COMFORT (presenza pensilina / presenza panca)		

### RUOLO FUNZIONE DELLA VIA

Z30	X	Senso unico	
ERP (edilizia residenziale pubblica)		Scuole	X
Monumenti, edifici di culto, chiesa, parrocchie		Ambulatori, farmacia, casa di riposo, ospedale	
<b>Parco, area verde-giochi</b> , piazza, cimitero	X	Negozi, attività commerciali	
Uffici e servizi pubblici		Edifici culturali (biblioteca, museo, galleria)	
Edifici/ impianti sportivi		Parcheggio	X
<b>Residenziale/Lottizzazione/</b>		Presenza alberatura e/o elementi di arredo (panchine, cestini, fontane, ecc.)	

### PRIORITA'

Non Accessibilità e/o Insicurezza (da 0 a 3)	<b>1</b>
Servizi/uffici pubblici, posta, parcheggio, aree gioco, piazze, chiesa, monumenti (da 0 a 2)	<b>2</b>
Supermercati, negozi o negozio di prossimità importante "panificio, alimentare, ecc." (da 0 a 3)	
<b>Presenza edifici scolastici</b> , o municipio, o cimitero (da 0 a 3)	<b>3</b>
Presenza servizi per disabili-anziani: ambulatori, casa riposo, farmacia (da 0 a 3)	
Segnalazioni pervenute (da 0 a 4)	
Lavori previsti e/o nuove urbanizzazioni (da 0 a 3)	
Percorso rilevante/frequenzamento scolastica, commerciale, podistica, paesaggistica (da 0 a 3)	<b>3</b>
Presenza <b>fermata bus scolastico o bus</b> di linea o Pedibus o car pooling scuola (da 0 a 2)	<b>2</b>
<b>SOMMA (punteggio massimo 26)</b>	<b>11</b>

### NOTE DI PROGETTO

- È una zona 30 con segnaletica orizzontale – pedibus + ciclopedonale H ingresso parco



Codice – Nome via	U50	Via Solferino (tratto 2)
Zona – Orientamento	Carità	Da ingresso/fine parco a Via Roma

<b>ALTIMETRIA</b>	ACCENTUATA	LEGGERA	VARIABILE	ASSENTE
				X

<b>TIPOLOGIA PERCORSO</b>	Portico, area pedonale	Marciapiede <90	Marciapiede >90	Banchina larga e/o protetta	Banchina stretta Non protetta	Pista cicloed.	Carreggiata/ciglio
	X		X				

<b>ACCESSIBILITÀ PEDONALE</b>	<i>LATO Sinistro</i>		<i>LATO Destro</i>	
	XX sul ponte dopo l'area giochi		XX sul ponte	
	Poi X		Poi X	
	Da Via XX Settembre X per fine percorso sul marciapiede Gallerie/sottoportici percorribili X fino a fine via con interruzioni puntuali nelle vie laterali		Da dopo incrocio con Via Magenta X per fine percorso sul marciapiede Gallerie/sottoportici percorribili X fino a fine via con interruzioni puntuali nelle vie laterali	
	Ultimi 60 m X		Fine via ultimi 5m XX	

LEGENDA: X accessibile/ a norma X parzialmente accessibile/ assenza orientamento X non accessibile/ accessibilità vincolata

### ATTRAVERSAMENTI PEDONALI

ubicazione	ACCESS.	Orientamento (podotattili, paletto, semaforo acustico)	Sicurezza (segnaletica, lungh. attravers. Illuminazione, velocità auto)
------------	---------	--	---

#### incrocio

Via Roma Dx Sx	PA/NA A		
-------------------	------------	--	--

#### attraversamento trasversale/ frontale

Dopo il parco	NA 2 scalini	-	
Prima di Via XX Settembre	NA 2 scalini		
Dopo di Via XX Settembre	NA 1 scalino		
Dopo Via dei Mille	NA 2 scalini		
Altezza bar	NA 2 scalini		
Prima di Via Magenta	NA 1 scalino		



Dopo di Via Magenta	NA 1 scalino		
Prima di Via Roma	NA		

#### intersezioni vie

Via interna area Park /dopo il ponte)	NA 4 scalini	-	-
Via XX Settembre Sx Dx	NA 1 scalino A		
Via dei Mille	NA 2 scalini		
Via Magenta Dx Piazza A. Moro Sx	NA 2 scalini NA 1 scalino		

#### PARCH. RISERVATI

Accessibile	Parz. Acc.	Non Acc.
	2	2

#### FERMATE AUTOBUS

Ubicazione: Vedi Via Roma	Lato destro	Lato sinistro
MOBILITA' (raccordo al percorso / spazio per movimento/pedana)	ASSENTE	
ORIENTAMENTO (intercettaz. non vedenti / identif. fermata)		
COMFORT (presenza pensilina / presenza panca)		

#### RUOLO FUNZIONE DELLA VIA

inserire limite 30Km/h	X	Senso unico	
ERP (edilizia residenziale pubblica)		Scuole	
Monumenti, villa, edifici di culto, chiesa, parrocchie		Ambulatori, farmacia, casa di riposo, ospedale	X
Parco, area verde-giochi, <u>piazza</u> , cimitero	X	Negozi, attività commerciali	X
Uffici e servizi pubblici		Edifici culturali (biblioteca, museo, galleria)	
Edifici/ impianti sportivi		Parcheggio	X
Residenziale/Lottizzazione/	X	Presenza alberatura e/o elementi di arredo	

#### PRIORITA'

Non Accessibilità e/o Insicurezza (da 0 a 3)	1	2
Servizi pubblici, impianti sportivi, parcheggio, aree gioco, piazze, chiesa (da 0 a 2)	2	
Supermercati o negozio di prossimità importante "panificio, alimentare, ecc" (da 0 a 3)	3	
Presenza edifici scolastici, o municipio, o cimitero (da 0 a 3)		
Presenza servizi per disabili-anziani: ambulatori, casa riposo, farmacia (da 0 a 3)	2	
Segnalazioni pervenute (da 0 a 4)		
Lavori previsti e/o nuove urbanizzazioni (da 0 a 3)		
Percorso rilevante/ scolastico, commerciale, podistico, paesaggistico (da 0 a 3)	3	
Presenza fermata bus scolastico o bus di linea o Pedibus o car pooling scuola (da 0 a 2)		
SOMMA (punteggio massimo 26)	11	12

#### NOTE DI PROGETTO

- Lato Dx da Via XX Settembre, assenza marciapiede ma gallerie.
- Lato Sx da via XX Settembre a fine Piazza A. Moro: percorso area verde.
- Dopo Piazza A. Moro assenza marciapiede ma gallerie per 60 m.
- Incrocio con Via Roma a Dx: materiale poco percorribile.





Codice – Nome via	U51	Via XX Settembre (tratto 1)
Zona – Orientamento	Carità	Da incrocio con Via S. Pio X a Via Pastrengo



### ALTIMETRIA

ACCENTUATA	LEGGERA	VARIABILE	ASSENTE
			X

### TIPOLOGIA PERCORSO

Portico, area pedonale	Marciapiede <90	Marciapiede >90	Banchina larga e/o protetta	Banchina stretta Non protetta	Pista cicloped.	Carreggiata/ciglio
X		X		X		X

### ACCESSIBILITÀ PEDONALE

LATO Sinistro	LATO Destro
X	Inizio marciapiedi 1 scalino X Poi XX
Dalla Piazza – viale esterno alla piazza X	Da interna carabinieri a civico 11 X - poi X
Da incrocio con via Solferino X	

LEGENDA: X accessibile/ a norma X parzialmente accessibile/ assenza orientamento X non accessibile/ accessibilità vincolata

### ATTRAVERSAMENTI PEDONALI

ubicazione	ACCESS. continuità	Orientamento (podotattili, paletto, semaforo acustico)	Sicurezza (segnaletica, lungh. attravers. Illuminazione, velocità auto)
------------	--------------------	--	---

#### incrocio

Via S. Pio X	NA	NO	
Via Pastrengo	NA	NO	

#### attraversamento trasversale/ frontale

Prima di Via Solferino	A	-	
Dopo Via Solferino	NA 1 scalino		

#### intersezioni vie

Via Solferino	NA 2 scalini		
Interna carabinieri	NA 1 scalino		



**PARCH. RISERVATI**

	Accessibile	Parz. Acc.	Non Acc.
ASSENTE			

**FERMATE  
AUTOBUS**

	Lato destro	Lato sinistro
MOBILITA' (raccordo al percorso / spazio per movimento/pedana)	ASSENTE	
ORIENTAMENTO (intercettaz. non vedenti / identif. fermata)		
COMFORT (presenza pensilina / presenza panca)		

**RUOLO FUNZIONE DELLA VIA**

inserire limite 20Km/h	X	Senso unico	
ERP (edilizia residenziale pubblica)		Scuole	
Monumenti, villa, edifici di culto, chiesa, parrocchie		Ambulatori, farmacia, <b>casa di riposo</b> , ospedale	X
Parco, area verde-giochi, <b>piazza</b> , cimitero	X	Negozi, attività commerciali	X
Uffici e servizi pubblici, <b>carabinieri</b>	X	Edifici culturali (biblioteca, museo, galleria)	
Edifici/ impianti sportivi		Parcheggio	X
Residenziale, lottizzazione	X	Presenza alberatura e/o elementi di arredo (panchine, cestini, fontane, ecc.)	

**PRIORITA'**

Non Accessibilità e/o Insicurezza (da 0 a 3)	2/3
Servizi/uffici pubblici, impianti sportivi, posta, parcheggio, aree gioco, piazze, chiesa, villa (da 0 a 2)	2
Supermercati, negozi o negozio di prossimità importante "panificio, alimentare, ecc" (da 0 a 3)	3
Presenza edifici scolastici, o municipio, o cimitero (da 0 a 3)	
Presenza servizi per disabili-anziani: ambulatori, <b>casa riposo</b> , farmacia (da 0 a 3)	3
Segnalazioni pervenute (da 0 a 4)	
Lavori previsti e/o nuove urbanizzazioni (da 0 a 3)	
Percorso rilevante/frequentazione scolastica, commerciale, podistica, paesaggistica (da 0 a 3)	3
Presenza fermata bus scolastico o bus di linea o Pedibus o car pooling scuola (da 0 a 2)	
SOMMA (punteggio massimo 26)	13/14

**NOTE**

- Inserire in zona 20 km/h.
- Da interno carabinieri lato Sx marciapiedi sconnessi.
- Interferenze soste auto.
- Da fine carabinieri lato Dx marciapiedi sconnessi.
- Necessario rifacimento marciapiede. Casa di riposo per anziani a fine via.
- Inserire un parcheggio riservato.



Codice – Nome via	U52	Via Galvani (tratto1/Don Sturzo)
Zona –Orientamento	Carità/Catena	Da Via Marconi a Via Vinci/De Gasperi

### ALTIMETRIA

ACCENTUATA	LEGGERA	VARIABILE	ASSENTE
			X

### TIPOLOGIA PERCORSO

Portico, area pedonale	Marciapiede <90	Marciapiede >90	Banchina larga e/o protetta	Banchina stretta Non protetta	Pista cicloped.	Carreggiata/ciglio
		X				X

### ACCESSIBILITÀ PEDONALE

LATO Sinistro	LATO Destro
X per 50 m, poi X*, da Via Galvani 2 X Poi X	X, da Via Galvani 2 incrocio per 50 m X, poi X Dopo la curva verso Via Da Vinci: X (dx e sx)

\* Pendenza passo carraio molto accentuata X

LEGENDA: X accessibile/ a norma X parzialmente accessibile/ assenza orientamento X non accessibile/ accessibilità vincolata

### ATTRAVERSAMENTI PEDONALI

ubicazione	ACCESS.	Orientamento (podotattili, paletto, semaforo acustico)	Sicurezza (segnaletica, lungh. attravers. Illuminazione, velocità auto)
------------	---------	--	---

#### incrocio

Via Marconi	NA	NO (e mancano le strisce)	
Via Galvani 2	A	NO	

#### attraversamento trasversale/ frontale

Assente	-	-	-
---------	---	---	---

#### incrocio

Intersezioni/incrocio con Da Vinci	NA rimuovere 4 scalini 2 a SX e 2 a DX NA	-	-
------------------------------------	--	---	---

### PARCH. RISERVATI

	Accessibile	Parz. Acc.	Non Acc.
ASSENTE			



## FERMATE AUTOBUS

Ubicazione:	Lato destro	Lato sinistro
MOBILITA' (raccordo al percorso / spazio per movimento/pedana)	ASSENTE	
ORIENTAMENTO (intercettaz. non vedenti / identif. fermata)		
COMFORT (presenza pensilina / presenza panca)		

## RUOLO FUNZIONE DELLA VIA

inserire limite 30Km/h	X	Senso unico	
ERP (edilizia residenziale pubblica)		Scuole	X
Monumenti, villa, edifici di culto, chiesa, parrocchie		Ambulatori, farmacia, casa di riposo, ospedale	
Parco, area verde-giochi, piazza, cimitero		Negozi, attività commerciali	X
Uffici e servizi pubblici		Edifici culturali (biblioteca, museo, galleria)	
Edifici/ impianti sportivi	X	Parcheggio	X
Residenziale/Lottizzazione/		Presenza alberatura e/o elementi di arredo (panchine, cestini, fontane, ecc.)	

## PRIORITA'

Non Accessibilità e/o Insicurezza (da 0 a 3)	<b>1,5/2</b>
Servizi/uffici pubblici, impianti sportivi, posta, parcheggio, aree gioco, piazze, chiesa, villa (da 0 a 2)	<b>2</b>
Supermercati, negozi o negozio di prossimità importante "panificio, alimentare, ecc" (da 0 a 3)	<b>2</b>
Presenza edifici scolastici, o municipio, o cimitero (da 0 a 3)	<b>1</b>
Presenza servizi per disabili-anziani: ambulatori, casa riposo, farmacia (da 0 a 3)	
Segnalazioni pervenute (da 0 a 4)	
Lavori previsti e/o nuove urbanizzazioni (da 0 a 3)	
Percorso rilevante/frequenzamento scolastica, commerciale, podistica, paesaggistica (da 0 a 3)	<b>2</b>
Presenza fermata bus scolastico o bus di linea o Pedibus o car pooling scuola (da 0 a 2)	<b>2</b>
SOMMA (punteggio massimo 26)	<b>11</b>

## NOTE DI PROGETTO

- Presente un rallentatore ad inizio via - Inserire in zona 30.
- Problema siepe che restringe il percorso.
- Assenza attraversamento collegamento con via Galvani 2.



Codice – Nome via	U53	Via Galvani (tratto 2)
Zona – Orientamento	Carità/Lancenigo	Da Via Don Sturzo

### ALTIMETRIA

ACCENTUATA	LEGGERA	VARIABILE	ASSENTE
			X

### TIPOLOGIA PERCORSO

Portico, area pedonale	Marciapiede <90	Marciapiede >90	Banchina larga e/o protetta	Banchina stretta Non protetta	Pista cicloped.	Carreggiata/ciglio
		X				

### ACCESSIBILITÀ PEDONALE

LATO Sinistro	LATO Destro
X interruzioni (vedi sotto)	X

LEGENDA: X accessibile/ a norma    Y parzialmente accessibile/ assenza orientamento    Z non accessibile/ accessibilità vincolata

### ATTRAVERSAMENTI PEDONALI

ubicazione	ACCESS.	Orientamento (podotattili, paletto, semaforo acustico)	Sicurezza (segnaletica, lungh. attravers. illuminazione, velocità auto)
------------	---------	--	---

#### incrocio

Via Don Sturzo	A	NO	NO
Via Libertà	NA	NO	SI

#### attraversamento trasversale/ frontale

Scuola (rialzato)	A	NO	SI
Fine Scuola	1NA <del>sx</del>	NO	SI
Fine via Galvani	2NA	NO	SI

#### intersezioni vie

Ingresso park 5 m dopo via Galv.1	2NA <del>sx</del>	NO	SI
Ingresso park palestra	A	NO	SI
Secondo ingresso park	2NA <del>sx</del>	NO	SI
Curva park 3	2NA <del>sx</del>	NO	NO
Dopo curva	2NA <del>sx</del>	NO	SI

### PARCH. RISERVATI

Accessibile	Parz. Acc.	Non Acc.
2		



## FERMATE AUTOBUS

Ubicazione:	Lato destro	Lato sinistro
MOBILITA' (raccordo al percorso / spazio per movimento/pedana)	ASSENTE	
ORIENTAMENTO (intercettaz. non vedenti / identif. fermata)		
COMFORT (presenza pensilina / presenza panca)		

## RUOLO FUNZIONE DELLA VIA

30Km/h	X
ERP (edilizia residenziale pubblica)	
Monumenti, villa, edifici di culto, chiesa, parrocchie	
Parco, area verde-giochi, piazza, cimitero	
Uffici e servizi pubblici	X
Edifici/ impianti sportivi	X
Residenziale/Lottizzazione/	X

Senso unico	
Scuole	X
Ambulatori, farmacia, casa di riposo, ospedale	
Negozi, attività commerciali	X (tanti)
Edifici culturali (biblioteca, museo, galleria)	
Parcheggio	X
Presenza alberatura e/o elementi di arredo (panchine, cestini, fontane, ecc.)	

Zona artigianale-industriale?

## PRIORITA'

Non Accessibilità e/o Insicurezza (da 0 a 3)	1,5
Servizi/uffici pubblici, impianti sportivi, posta, parcheggio, aree gioco, piazze, chiesa, villa (da 0 a 2)	2
Supermercati, negozi o negozio di prossimità importante "panificio, alimentare, ecc" (da 0 a 3)	3
<b>Presenza edifici scolastici</b> , o municipio, o cimitero (da 0 a 3)	3
Presenza servizi per disabili-anziani: ambulatori, casa riposo, farmacia (da 0 a 3) <b>coop sociale</b>	2
Segnalazioni pervenute (da 0 a 4)	
Lavori previsti e/o nuove urbanizzazioni (da 0 a 3)	
Percorso rilevante/frequenzamento scolastica, commerciale, podistica, paesaggistica (da 0 a 3)	3
Presenza fermata bus scolastico o bus di linea o <b>Pedibus</b> o car pooling scuola (da 0 a 2)	2
SOMMA (punteggio massimo 26)	16,5

## NOTE DI PROGETTO

- Area Parcheggio in terra battuta su via Marconi - tramite un percorso pedonale protetta arriva in via Galvani vicino alla scuola. Però accessi **NA**
- Asfaltare un percorso che permette collegamento con Marconi/municipio.
- Campo basket in parte all'area parcheggi.





Codice – Nome via	U54	Via XXV Aprile
Zona – Orientamento	Carità	Da Via Marconi



### ALTIMETRIA

ACCENTUATA	LEGGERA	VARIABILE	ASSENTE
	X a metà		X

### TIPOLOGIA PERCORSO

Portico, area pedonale	Marciapiede <90	Marciapiede >90	Banchina larga e/o protetta	Banchina stretta Non protetta	Pista cicloped.	Carreggiata/ciglio
				X	X	X

### ACCESSIBILITÀ PEDONALE

LATO Sinistro	LATO Destro
X	X Pendenza da via XXV Aprile intero a via 2 Giugno: XX Da via 2 Giugno fino alla fine XX

LEGENDA: X accessibile/ a norma X parzialmente accessibile/ assenza orientamento X non accessibile/ accessibilità vincolata

### ATTRAVERSAMENTI PEDONALI

ubicazione	ACCESS.	Orientamento (podotattili, paletto, semaforo acustico)	Sicurezza (segnaletica, lungh. attravers. Illuminazione, velocità auto)
------------	---------	--	---

#### incrocio

Via Marconi	A(dx)NA(sx)	NO	NO
Via Roma	NA	NO	NO

#### attraversamento trasversale/ frontale

Inizio area industriale/altezza canale/fermata bus	A	-	NO
--	---	---	----

#### intersezioni vie

intersezioni con via XXV aprile (zone residenziali)	A	-	Si (assenza strisce)
Via Il Giugno	PA		SI (assenza strisce) da migliorare

### PARCH. RISERVATI

Accessibile	Parz. Acc.	Non Acc.
ASSENTE		



## FERMATE AUTOBUS

Ubicazione: <i>Via Marconi</i>	Lato destro	Lato sinistro
MOBILITA' (raccordo al percorso / spazio per movimento/pedana)	-	X
ORIENTAMENTO (intercettaz. non vedenti / identif. fermata)	-	X
COMFORT (presenza pensilina / presenza panca)	-	X

## RUOLO FUNZIONE DELLA VIA

inserire limite 30Km/h	X	promiscuità attività produttive e residenze	X
ERP (edilizia residenziale pubblica)		Scuole	
Monumenti, villa, edifici di culto, chiesa, parrocchie		Ambulatori, farmacia, casa di riposo, ospedale	
Parco, area verde-giochi, piazza, cimitero		Negozi, attività commerciali	
Uffici e servizi pubblici		Edifici culturali (biblioteca, museo, galleria)	
Edifici/ impianti sportivi		Parcheggio	
Residenziale/Lottizzazione/	X	Presenza alberatura e/o elementi di arredo (panchine, cestini, fontane, ecc.)	

## PRIORITÀ

Non Accessibilità e/o Insicurezza (da 0 a 3)	1,5/2
Servizi/uffici pubblici, impianti sportivi, posta, parcheggio, aree gioco, piazze, chiesa, villa (da 0 a 2) /Zona industriale	2
Supermercati o negozio di prossimità "panificio, alimentare, ecc." (da 0 a 3)	
Presenza edifici scolastici, o municipio, o cimitero (da 0 a 3)	
Presenza servizi per disabili-anziani: ambulatori, casa riposo, farmacia (da 0 a 3)	
Segnalazioni pervenute (da 0 a 4)	
Lavori previsti e/o nuove urbanizzazioni (da 0 a 3)	
Percorso rilevante/ scolastico, commerciale, podistico, paesaggistico (da 0 a 3)	3
Presenza fermata bus scolastico o di linea o Pedibus o car pooling scuola (da 0 a 2)	1
SOMMA (punteggio massimo 26)	7,5/8

## NOTE DI PROGETTO

- Assenza attraversamento inizio via per recarsi alla fermata (vedi scheda Marconi1) –
- Inserire 30 Km/h, ora limite a 50 Km/h - Altimetria con incrocio via 2 Giugno -
- Percorso molto usato dai lavoratori e residenti.
- Ingresso zona industriale dopo il canale – Fine frazione di Carità –
- \*\*Presenza percorso asfaltato ciclopedonale –



Codice – Nome via	U55	Via 2 Giugno
Zona – Orientamento	Carità	Da Via XXV Aprile alla curva dopo area giochi di Via 2 Giugno



### ALTIMETRIA

ACCENTUATA	LEGGERA	VARIABILE	ASSENTE
			X

### TIPOLOGIA PERCORSO

Portico, area pedonale	Marciapiede <90	Marciapiede >90	Banchina larga e/o protetta	Banchina stretta Non protetta	Pista cicloped.	Carreggiata/ciglio
		X		X		X

### ACCESSIBILITÀ PEDONALE

LATO Sinistro	LATO Destro
<p>Da metà via <span style="color: green;">X</span>/<span style="color: yellow;">X</span> fino civico 9 poi <span style="color: red;">X</span></p> <p>Dal civico 23 <span style="color: yellow;">X</span> poi ultimi 5m <span style="color: red;">X</span></p>	<p><span style="color: red;">X</span></p>

LEGENDA: X accessibile/ a norma X parzialmente accessibile/ assenza orientamento X non accessibile/ accessibilità vincolata

### ATTRAVERSAMENTI PEDONALI

ubicazione	ACCESS.	Orientamento (podotattili, paletto, semaforo acustico)	Sicurezza (segnaletica, lungh. attraversamento, illuminazione, velocità auto)
incrocio		NO	

### PARCH. RISERVATI

Accessibile	Parz. Acc.	Non Acc.
ASSENTE		

### FERMATE AUTOBUS

	Lato destro	Lato sinistro
MOBILITA' (raccordo al percorso / spazio per movimento/pedana)	ASSENTE	
ORIENTAMENTO (intercettaz. non vedenti / identif. fermata)		
COMFORT (presenza pensilina / presenza panca)		



### RUOLO FUNZIONE DELLA VIA

Limite 30Km/h	X	Senso unico	X metà
ERP (edilizia residenziale pubblica)		Scuole	
Monumenti, villa, edifici di culto, chiesa, parrocchie		Ambulatori, farmacia, casa di riposo, ospedale	
Parco, area verde-giochi, piazza, cimitero		Negozi, attività commerciali	
Uffici e servizi pubblici		Edifici culturali (biblioteca, museo, galleria)	
Edifici/ impianti sportivi		Parcheggio	X
Residenziale/Lottizzazione/		Presenza alberatura e/o elementi di arredo (panchine, cestini, fontane, ecc.)	X

### PRIORITA'

Non Accessibilità e/o Insicurezza (da 0 a 3)	<b>2</b>
Servizi pubblici, impianti sportivi, posta, parcheggio, aree gioco, piazze, chiesa (da 0 a 2)	<b>2</b>
Supermercati, negozi o negozio di prossimità importante "panificio, alimentare, ecc" (da 0 a 3)	
Presenza edifici scolastici, o municipio, o cimitero (da 0 a 3)	
Presenza servizi per disabili-anziani: ambulatori, casa riposo, farmacia (da 0 a 3)	
Segnalazioni pervenute (da 0 a 4)	
Lavori previsti e/o nuove urbanizzazioni (da 0 a 3)	
Percorso rilevante/frequentazione scolastica, commerciale, podistica, paesaggistica (da 0 a 3)	<b>2</b>
Presenza fermata bus scolastico o bus di linea o Pedibus o car pooling scuola (da 0 a 2)	
SOMMA (punteggio massimo 26)	<b>6</b>

### NOTE DI PROGETTO

- Recinto area giochi ma senza cancello - Presente rastrelliera.
- Migliorare l'accesso identificativo della Z30 all'inizio della via con street print – Usare la segnaletica orizzontale.
- Area residenziale in Z30 – Necessario asfaltatura puntuale.



Codice – Nome via	U56	Via Dante Alighieri
Zona – Orientamento	Carità	Da Via Libertà tratto 2

### ALTIMETRIA

ACCENTUATA	LEGGERA	VARIABILE	ASSENTE
			X

### TIPOLOGIA PERCORSO

Portico, area pedonale	Marciapiede <90	Marciapiede >90	Banchina larga e/o protetta	Banchina stretta Non protetta	Pista cicloped.	Carreggiata/ciglio
	X	X				X

### ACCESSIBILITÀ PEDONALE

LATO Sinistro	LATO Destro
XX per 60 m, poi XX da	X
Civico 33 XX, da via Da Vinci X (assenza percorso)	

LEGENDA: X accessibile/ a norma Y parzialmente accessibile/ assenza orientamento X non accessibile/ accessibilità vincolata

### ATTRAVERSAMENTI PEDONALI

ubicazione	ACCESS.	Orientamento (podotattili, paletto, semaforo acustico)	Sicurezza (segnaletica, lungh. attravers. Illuminazione, velocità auto)
------------	---------	--	---

#### incrocio

Via Libertà 2	NA	NO	NO (fare attraversamenti)
San Sisto, via Monte Grappa	NA	NO	NO

#### attraversamento trasversale/ frontale

Dopo civico 6 (rialzato)	A	-	SI
Dopo vicolo Virgilio (rialzato)	A	-	SI

#### intersezioni vie

Civio 6 (SX)	A	-	NO (mancano le strisce)
Dopo vicolo Virgilio (sx)	A	-	NO (mancano le strisce)
Via Da Vinci	NA	-	?

### PARCH. RISERVATI

Accessibile	Parz. Acc.	Non Acc.
ASSENTE		



## FERMATE AUTOBUS

	<i>Lato destro</i>	<i>Lato sinistro</i>
MOBILITA' (raccordo al percorso / spazio per movimento/pedana)	<b>ASSENTE</b>	
ORIENTAMENTO (intercettaz. non vedenti / identif. fermata)		
COMFORT (presenza pensilina / presenza panca)		

## RUOLO FUNZIONE DELLA VIA

Limite 30Km/h	X	Senso unico	
ERP (edilizia residenziale pubblica)		Scuole	
Monumenti, villa, edifici di culto, chiesa, parrocchie		Ambulatori, farmacia, casa di riposo, ospedale	
Parco, area verde-giochi, piazza, cimitero		Negozi, attività commerciali	
Uffici e servizi pubblici		Edifici culturali (biblioteca, museo, galleria)	
Edifici/ impianti sportivi		Parcheggio	X
Residenziale/Lottizzazione/	X	Presenza alberatura e/o elementi di arredo (panchine, cestini, fontane, ecc.)	

## PRIORITA'

Non Accessibilità e/o Insicurezza (da 0 a 3)	<b>2,5</b>
Servizi/uffici pubblici, impianti sportivi, posta, parcheggio, aree gioco, piazze, chiesa, villa (da 0 a 2)	<b>2</b>
Supermercati, negozi o negozio di prossimità importante "panificio, alimentare, ecc" (da 0 a 3)	
Presenza edifici scolastici, o municipio, o cimitero (da 0 a 3)	
Presenza servizi per disabili-anziani: ambulatori, casa riposo, farmacia (da 0 a 3)	
Segnalazioni pervenute (da 0 a 4)	
Lavori previsti e/o nuove urbanizzazioni (da 0 a 3)	
Percorso rilevante/frequenzamento scolastica, commerciale, podistica, paesaggistica (da 0 a 3)	<b>2</b>
Presenza fermata bus scolastico o bus di linea o Pedibus o car pooling scuola (da 0 a 2)	
<b>SOMMA (punteggio massimo 26)</b>	<b>6,5</b>

## NOTE DI PROGETTO

- Segnaletica; zona 30 senza segnaletica orizzontale.
- 1 rallentatore a fine via.
- Area parcheggio: posti 13 – assenza parcheggio riservato





Codice – Nome via	U57	Via Pastrengo
Zona – Orientamento	Carità	Da via Roma



### ALTIMETRIA

ACCENTUATA	LEGGERA	VARIABILE	ASSENTE
			X

TIPOLOGIA PERCORSO	Terra battuta	Area Pedonale	Marciapiede <90	Marciapiede >90	Banchina larga protetta	Banchina stretta Non protetta	Pista cicloed.	Carreggiata/ciglio
					X			

Percorribilità: superficie granulosa+ necessaria puntuale asfaltatura

### ACCESSIBILITÀ PEDONALE

Da via Magenta

LATO Sinistro	LATO Destro
XX + giallo che rosso	XX
XX + giallo che rosso	X (da via Magenta)

LEGENDA: X accessibile/ a norma X parzialmente accessibile/ assenza orientamento X non accessibile/ accessibilità vincolata

### ATTRAVERSAMENTI PEDONALI

ubicazione	ACCESS.	Orientamento (podotattili, paletto, semaforo acustico)	Sicurezza (segnaletica, lungh. attraversamento, illuminazione, velocità auto)
------------	---------	--	---

#### incrocio

Via Roma DX	DX PA	NO	
SX	SX NA		
Via Solferino	DX: PA SX: A	NO	

#### attraversamento trasversale/ frontale

1. rialzato	A	NO	OK
2. via XX Settembre	A	NO	

#### Intersezioni vie

Via Magenta (incrocio)	NA	NO	No strisce + 4 scalini
Via Dei Mille	NA	NO	No strisce + 2 scalini
Via Togliati	NA	NO	No strisce + 2 scalini
Via XX Settembre	NA	NO	No strisce + 2 scalini



Via Flli Bandiera	NA	NO	No strisce + 2 scalini
Interno dopo via Flli bandiera	NA	NO	No strisce + 2 scalini

#### PARCH. RISERVATI

ASSENTE

Accessibile	Parz. Acc.	Non Acc.

#### FERMATE AUTOBUS

	Lato destro Via Roma	Lato sinistro Via Roma	Lato destro Via Pastrengo	Lato sinistro Via Pastrengo
MOBILITA' (raccordo al percorso / spazio per movimento/pedana)	X	X	X	X
ORIENTAMENTO (intercettaz. non vedenti / identif. fermata)	X	X	X	X
COMFORT (presenza pensilina / presenza panca)	X	X	X	X

#### RUOLO FUNZIONE DELLA VIA

Z30	X	Senso unico	
(edilizia residenziale pubblica)		Scuole	
Monumenti, edifici di culto, chiesa, parrocchie		Ambulatori, farmacia, casa di riposo, ospedale	
Parco, Campo da calcetto, piazza, cimitero		Negozi, attività commerciali	
Uffici e servizi pubblici, associazione bersaglieri		Edifici culturali (biblioteca, museo, galleria)	
Edifici/ impianti sportivi		Parcheggio	
Residenziale		Presenza alberatura e/o elementi di arredo (panchine, cestini, fontane, ecc.)	

#### PRIORITA'

Non Accessibilità/Identificazione pedonale e/o Insicurezza (da 0 a 3)	2/ 2,5
Servizi/uffici pubblici, posta, parcheggio, aree gioco, piazze, chiesa, monumenti (da 0 a 2)	2
Supermercati o negozio di prossimità importante "panificio, alimentare, ecc" (da 0 a 3)	
Presenza edifici scolastici, o municipio, o cimitero (da 0 a 3)	
Presenza servizi per disabili-anziani: ambulatori, casa riposo, farmacia (da 0 a 3)	
Segnalazioni pervenute (da 0 a 4)	
Lavori previsti e/o nuove urbanizzazioni (da 0 a 3)	
Percorso rilevante, scolastico, commerciale, podistico, paesaggistico (da 0 a 3)	2
Presenza fermata bus scolastico o bus di linea o Pedibus o car pooling scuola (da 0 a 2)	2
SOMMA (punteggio massimo 26)	8/8,5

#### NOTE DI PROGETTO

- Indicata come Z30 (segnaletica verticale con bimbi che giocano per strada).
- Z30 da migliorare.



Codice – Nome via	U57.2	Via Flli. Bandiera/via Ragazzi del '99
Zona – Orientamento	Carità	Da Via Piavesella a via Piavesella (anello)

### ALTIMETRIA

ACCENTUATA	LEGGERA	VARIABILE	ASSENTE
			X

### TIPOLOGIA PERCORSO

Portico, area pedonale	Marciapiede <90	Marciapiede >90	Banchina larga e/o protetta	Banchina stretta Non protetta	Pista cicloped.	Carreggiata/ciglio
	X	X		X		X

### ACCESSIBILITÀ PEDONALE

LATO Sinistro	LATO Destro
XX tratto via Flli Bandiera fino all'incrocio con via Ragazzi del'99	XX tratto via Flli Bandiera fino all'incrocio con via Ragazzi del'99
X Da via Ragazzi del'99 Dopo la curva: ultimo tratto: X	X Da via Ragazzi del'99 Dalla fine del parco: X (restringimento marciapiede).

LEGENDA: X accessibile/ a norma X parzialmente accessibile/ assenza orientamento X non accessibile/ accessibilità vincolata

### ATTRAVERSAMENTI PEDONALI

ubicazione	ACCESS. Continuità	Orientamento (podotattili, paletto, semaforo acustico)	Sicurezza (segnaletica, lungh. attravers. Illuminazione, velocità auto)
<b>incrocio</b>			
Via Piavesella	A	NO	SI semaforo con 2 avvisatori acustici
Via Ragazzi del'99 DX	PA		Incrocio da qualificare
<b>attraversamento trasversale/ frontale *</b>			
Inizio via semaforizzazione	NA	NO	NO
Fratelli Bandiera	A	n.3 semafori con avvisatori acustici X	Rialzato - SI
Parco	A Rialzato	NO	SI
<b>Intersezioni</b>			
Prima del parco – DX/SX 2 scalini da rimuovere (strade interne)	NA	NO	SI



### PARCH. RISERVATI

	Accessibile	Parz. Acc.	Non Acc.
ASSENTE		2 segnaletica	

### FERMATE AUTOBUS

	Lato destro	Lato sinistro
MOBILITA' (raccordo al percorso / spazio per movimento/pedana)	Assente	
ORIENTAMENTO (intercettaz. non vedenti / identif. fermata)		
COMFORT (presenza pensilina / presenza panca)		

### RUOLO FUNZIONE DELLA VIA

Inserire in Z30 (edilizia residenziale pubblica)	X	Senso unico	
Monumenti, edifici di culto, chiesa, parrocchie		Scuole	
<b>Parco, Campo da calcetto, piazza, cimitero</b>	X	Ambulatori, farmacia, casa di riposo, ospedale	
Uffici e servizi pubblici, <u>associazione bersaglieri</u>		Negozi, attività commerciali	
Edifici/ impianti sportivi		Edifici culturali (biblioteca, museo, galleria)	
Residenziale	X	Parcheggio	
		<u>Presenza alberatura</u> e/o elementi di arredo (panchine, cestini, fontane, ecc.)	

### PRIORITA'

Non Accessibilità/Identificazione pedonale e/o Insicurezza (da 0 a 3)	1,5
Servizi/uffici pubblici, posta, parcheggio, aree gioco, piazze, chiesa, monumenti (da 0 a 2)	2
Supermercati, negozi o negozio di prossimità importante "panificio, alimentare, ecc" (da 0 a 3)	
Presenza edifici scolastici, o municipio, o cimitero (da 0 a 3)	
Presenza servizi per disabili-anziani: ambulatori, casa riposo, farmacia (da 0 a 3)	
Segnalazioni pervenute (da 0 a 4)	
Lavori previsti e/o nuove urbanizzazioni (da 0 a 3)	
Percorso rilevante/frequenzamento scolastica, commerciale, podistica, paesaggistica (da 0 a 3)	2
Presenza fermata bus scolastico o bus di linea o Pedibus o car pooling scuola (da 0 a 2)	
SOMMA (punteggio massimo 26)	5,5

### NOTE DI PROGETTO

- Limitare la velocità a 30Km/h – Incrocio con via F.lli Bandiera/via Piavesella, presenza pista ciclopedonale lungo il canale.
- Incrocio via Flli Bandiera/Via Cavalieri di Vittorio Veneto/ Via Ragazzi del'99 da qualificare e 3 scalini da rimuovere **X**.



Codice – Nome via	U58	Via Roma (tratto 1)
Zona – Orientamento	Carità	Da Via Pastro fino a Via Solferino

### ALTIMETRIA

ACCENTUATA	LEGGERA	VARIABILE	ASSENTE
			X

TIPOLOGIA PERCORSO	Terra battuta	Area Pedonale	Marciaiede <90	Marciaiede >90	Banchina larga e/o protetta	Banchina stretta Non protetta	Pista ciclopedonale	Carreggiata/ciglio
					X	X	X	X

ACCESSIBILITÀ PEDONALE	LATO Sinistro	LATO Destro
	X	X 20m Poi XX X incrocio con via Libertà Dopo incrocio semaforizzato: percorso X (di fronte alla villa)

LEGENDA: X accessibile/ a norma X parzialmente accessibile/ assenza orientamento X non accessibile/ accessibilità vincolata

### ATTRAVERSAMENTI PEDONALI

ubicazione	ACCESS.	Orientamento (podotattili, paletto, semaforo acustico)	Sicurezza (segnaletica, lungh. attravers. Illuminazione, velocità auto)
<b>incrocio</b>			
Via Pastro	A		
Via Solferino	NA		
<b>attraversamento trasversale/ frontale</b>			
1. Fermata bus	NA	-	NO
<b>Intersezioni vie</b>			
Fare attraversamento su via Solferino	NA	-	PA

### PARCH. RISERVATI

Accessibile	Parz. Acc.	Non Acc.
ASSENTE		



### FERMATE AUTOBUS

Ubicazione:	Lato destro	Lato sinistro
MOBILITA' (raccordo al percorso / spazio per movimento/pedana)	X	X
ORIENTAMENTO (intercettaz. non vedenti / identif. fermata)	X	X
COMFORT (presenza pensilina / presenza panca)	X	X

### RUOLO FUNZIONE DELLA VIA

Z30		Senso unico	
(edilizia residenziale pubblica)		Scuole	
Monumenti, edifici di culto, chiesa, parrocchie		Ambulatori, farmacia, casa di riposo, ospedale	
Parco, Campo da calcetto, piazza, cimitero		Negozi, attività commerciali	
Uffici e servizi pubblici, associazione bersaglieri		Edifici culturali (biblioteca, museo, galleria)	
Edifici/ impianti sportivi		Parcheggio	
Residenziale		Presenza alberatura e/o elementi di arredo (panchine, cestini, fontane, ecc.)	

### PRIORITA'

Non Accessibilità/Identificazione pedonale e/o Insicurezza (da 0 a 3)	<b>2,5</b>
Servizi/uffici pubblici, posta, parcheggio, aree gioco, piazze, chiesa, monumenti (da 0 a 2)	<b>2</b>
Supermercati, negozi o negozio di prossimità importante "panificio, alimentare, ecc" (da 0 a 3)	<b>2</b>
Presenza edifici scolastici, o municipio, o cimitero (da 0 a 3)	
Presenza servizi per disabili-anziani: ambulatori, casa riposo, farmacia (da 0 a 3)	<b>3</b>
Segnalazioni pervenute (da 0 a 4)	
Lavori previsti e/o nuove urbanizzazioni (da 0 a 3)	
Percorso rilevante/frequentazione scolastica, commerciale, podistica, paesaggistica (da 0 a 3)	<b>3</b>
Presenza fermata bus scolastico o bus di linea o Pedibus o car pooling scuola (da 0 a 2)	<b>2</b>
SOMMA (punteggio massimo 26)	<b>14,5</b>





Codice – Nome via	U59	Via Postumia SP102 (tratto 1)
Zona – Orientamento	Catena	Da via Marconi/dalla parrocchia all'incrocio (stazione servizio)



### ALTIMETRIA

ACCENTUATA	LEGGERA	VARIABILE	ASSENTE
			X

### TIPOLOGIA PERCORSO

Terra battuta	Area Pedonale	Marciaiede <90	Marciaiede >90	Banchina larga protetta	Banchina stretta Non protetta	Pista ciclopedonale	Carreggiata/ciglio
						X	X/

### ACCESSIBILITÀ PEDONALE

LATO Sinistro	LATO Destro
X	XX Ciclopedonale – Qualche restringimenti per la presenza di paletti davanti a degli ingressi/accessi
Da via Talpon X ciclabile	

LEGENDA: X accessibile/ a norma X parzialmente accessibile/ assenza orientamento X non accessibile/ accessibilità vincolata

### ATTRAVERSAMENTI PEDONALI

ubicazione	ACCESS.	Orientamento (podotattili, paletto, semaforo acustico)	Sicurezza (segnaletica, lungh. attrav. Illuminazione, velocità auto)
------------	---------	--	--

#### incrocio

Via Marconi	NA		Da riqualificare
Incrocio via Postioma	SX A DX A		

#### attraversamento trasversale/ frontale

1.Oratorio	NA	-	NO
2. Dopo oratorio	NA		NO
3. Fermata bus	PA		NO

#### intersezioni vie

Interna – con impianti sportivi e area parcheggi scuola	NA	-	PA
Via Talpon SX/DX	A		Fare strisce pedonali street print



### PARCH. RISERVATI

Area parcheggi rugby/scuola

Accessibile	Parz. Acc.	Non Acc.
	1	2

### FERMATE AUTOBUS

	Lato destro	Lato sinistro
MOBILITA' (raccordo al percorso / spazio per movimento/pedana)	X	X
ORIENTAMENTO (intercettaz. non vedenti / identif. fermata)	X	X
COMFORT (presenza pensilina / presenza panca)	X	X

Nota: Interferenze con la ciclabile

### RUOLO FUNZIONE DELLA VIA

Z30		Senso unico	
(edilizia residenziale pubblica)		Scuole	X
Monumenti, edifici di culto, chiesa, parrocchie	X	Ambulatori, farmacia, casa di riposo, ospedale	
Parco, <b>Campo da calcetto</b> , <b>piazza</b> , cimitero	X	Negozi, attività commerciali	
Uffici e servizi pubblici		Edifici culturali /Fabbrica Benetton, auditorium	X
Edifici/ impianti sportivi/Rugby	X	Parcheggio	
Residenziale		<u>Presenza alberatura</u> e/o elementi di arredo (panchine, cestini, fontane, ecc.)	

### PRIORITA'

Non Accessibilità/Identificazione pedonale e/o Insicurezza (da 0 a 3)	1,5
Servizi/uffici pubblici, posta, parcheggio, aree gioco, piazze, chiesa, monumenti (da 0 a 2)	2
Supermercati o negozio di prossimità importante "panificio, alimentare, ecc" (da 0 a 3)	
Presenza <b>edifici scolastici</b> , o municipio, o cimitero (da 0 a 3)	3
Presenza servizi per disabili-anziani: ambulatori, casa riposo, farmacia (da 0 a 3)	
Segnalazioni pervenute (da 0 a 4)	
Lavori previsti e/o nuove urbanizzazioni (da 0 a 3)	2
Percorso rilevante/ scolastico, commerciale, podistico, paesaggistico (da 0 a 3)	3
Presenza fermata bus scolastico o bus di linea o <b>Pedibus</b> o car pooling scuola (da 0 a 2)	2
SOMMA (punteggio massimo 26)	13,5

### NOTE DI PROGETTO

- Presenza di alcuni paletti sulla ciclopedonale – ostacoli per i non vedenti, ipovedenti e restringimento percorso – Ciclopedonale non a norma (dimensione): inserire limite 10Km/h.



Codice – Nome via	U60	Via Postumia SP102 (tratto 2)
Zona – Orientamento	Catena	Dalla chiesa al cimitero

**ALTIMETRIA**

ACCENTUATA	LEGGERA	VARIABILE	ASSENTE
X sottopasso iniziale			

**TIPOLOGIA PERCORSO**

Terra battuta	Area Pedonale	Marciapiede <90	Marciapiede >90	Banchina larga protetta	Banchina stretta Non protetta	Pista ciclopedonale	Carreggiata/ciglio
			X				X

**ACCESSIBILITÀ PEDONALE**

LATO Sinistro	LATO Destro
Dal sottopasso X e sottopasso X	Dal Sottopasso e sottopasso X
Altezza cimitero X Dalla fine dell'area cimiteriale in poi X	Dall'intersezione con via e fino alla segnaletica Catena (X)

LEGENDA: X accessibile/ a norma Y parzialmente accessibile/ assenza orientamento X non accessibile/ accessibilità vincolata

**VALUTAZIONE ATTRAVERSAMENTI PEDONALI**

ubicazione	ACCESS.	Orientamento (podotattili, paletto, semaforo acustico)	Sicurezza (segnaletica, lungh. attravers. Illuminazione, velocità auto)
<b>incrocio</b>			
Via Marconi SX - DX	A	NO	SI
<b>attraversamento trasversale/ frontale</b>			
All'uscita dal sottopasso	NA	NO	NO Da rimuovere
H cimitero	A	NO	PA da migliorare Velocità auto
<b>Intersezioni vie</b>			
Via Borgo SX DX (1 scalino)	NA	NO	Velocità auto



### PARCH. RISERVATI

	Accessibile	Parz. Acc.	Non Acc.
ASSENTE			

### FERMATE AUTOBUS

Ubicazione:	Lato destro	Lato sinistro
MOBILITA' (raccordo al percorso / spazio per movimento/pedana)	<b>ASSENTE</b>	
ORIENTAMENTO (intercettaz. non vedenti / identif. fermata)		
COMFORT (presenza pensilina / presenza panca)		

### RUOLO FUNZIONE DELLA VIA

Z30		Senso unico	
(edilizia residenziale pubblica)		Scuole	
Monumenti, edifici di culto, chiesa, parrocchie	X	Ambulatori, farmacia, casa di riposo, ospedale	
Parco, Campo da calcetto, <b>piazza, cimitero</b>	X	Negozi, attività commerciali	
Uffici e servizi pubblici		Edifici culturali / auditorium	
Edifici/ impianti sportivi/Rugby		Parcheeggio	
Residenziale		Presenza alberatura e/o elementi di arredo (panchine, cestini, fontane, ecc.)	

### PRIORITA'

Non Accessibilità/Identificazione pedonale e/o Insicurezza (da 0 a 3)	<b>2/3</b>
Servizi/uffici pubblici, posta, parcheggio, aree gioco, piazze, chiesa, monumenti (da 0 a 2)	<b>2</b>
Supermercati o negozio di prossimità importante "panificio, alimentare, ecc" (da 0 a 3)	
Presenza edifici scolastici, o municipio, o <b>cimitero</b> (da 0 a 3)	<b>3</b>
Presenza servizi per disabili-anziani: ambulatori, casa riposo, farmacia (da 0 a 3)	
Segnalazioni pervenute (da 0 a 4)	
Lavori previsti e/o nuove urbanizzazioni (da 0 a 3)	<b>2</b>
Percorso rilevante, scolastico, commerciale, podistico, paesaggistico (da 0 a 3)	<b>3</b>
Presenza fermata bus scolastico o bus di linea o Pedibus o car pooling scuola (da 0 a 2)	
SOMMA (punteggio massimo 26)	<b>12/13</b>

### NOTE DI PROGETTO

- Macrobarriera del sottopasso.
- Problema velocità veicoli: limitare la velocità prima dell'ingresso nella frazione di Catena.
- Progetto di rotatoria incrocio via Marconi/via Postioma



Codice – Nome via	U61	Via Marconi (tratto 3)
Zona – Orientamento	Catena	Dalla chiesa/incrocio a dopo Fabrica (Benetton)

### ALTIMETRIA

ACCENTUATA	LEGGERA	VARIABILE	ASSENTE
			X

### TIPOLOGIA PERCORSO

Portico, area pedonale	Marciapiede <90	Marciapiede >90	Banchina larga e/o protetta	Banchina stretta Non protetta	Pista ciclabile	Carreggiata/ciglio
						X

### ACCESSIBILITÀ PEDONALE

LATO Sin: A/ PA/ NA	LATO Dx: A/ PA/ NA
X	X

LEGENDA: X accessibile/ a norma X parzialmente accessibile/ assenza orientamento X non accessibile/ accessibilità vincolata

### ATTRAVERSAMENTI PEDONALI

ubicazione	ACCESS.	Orientamento (podotattili, paletto, semaforo acustico)	Sicurezza (segnaletica, lungh. attraversamento, illuminazione, velocità auto)
------------	---------	--	---

#### incrocio

Incrocio con via Postioma	NA		NO
---------------------------	----	--	----

#### attraversamento trasversale/ frontale

Davanti alla chiesa	NA		Sicurezza da migliorare
---------------------	----	--	-------------------------

### PARCH. RISERVATI

	Accessibile	Parz. Acc.	Non Acc.
ASSENTE			

### FERMATE AUTOBUS

	Lato destro	Lato sinistro
MOBILITA' (raccordo al percorso / spazio per movimento/pedana)	ASSENTE	
ORIENTAMENTO (intercettaz. non vedenti / identif. fermata)		
COMFORT (presenza pensilina / presenza panca)		



### RUOLO FUNZIONE DELLA VIA

inserire limite 30Km/h	X	Biblioteca/centro fabbrica Benetton	X
ERP (edilizia residenziale pubblica)		Scuole	
Monumenti, edifici di culto, chiesa, parrocchie	X	Ambulatori, farmacia, casa di riposo, ospedale	
Parco, area verde-giochi, piazza	X	Negozi, attività commerciali	
Uffici e servizi pubblici		Edifici culturali (biblioteca, museo, galleria)	
Edifici/ impianti sportivi	X	Parcheggio	X
Residenziale		Presenza alberatura e/o elementi di arredo (panchine, cestini, fontane, ecc.)	

### PRIORITA'

Non Accessibilità e/o Insicurezza (da 0 a 3)	<b>3</b>
Servizi/uffici pubblici, posta, parcheggio, aree gioco, piazze, chiesa, monumenti (da 0 a 2)	<b>2</b>
Supermercati, negozi o negozio di prossimità importante "panificio, alimentare, ecc." (da 0 a 3)	
Presenza edifici scolastici, o municipio, o cimitero (da 0 a 3)	
Presenza servizi per disabili-anziani: ambulatori, casa riposo, farmacia (da 0 a 3)	
Segnalazioni pervenute (da 0 a 4)	
Lavori previsti e/o nuove urbanizzazioni (da 0 a 3)	<b>2</b>
Percorso rilevante/frequentazione scolastica, commerciale, podistica, paesaggistica (da 0 a 3)	<b>2</b>
Presenza fermata bus scolastico o bus di linea o Pedibus o car pooling scuola (da 0 a 2)	
SOMMA (punteggio massimo 26)	
	<b>9</b>





Codice – Nome via	U62	Via Marconi (tratto2)
Zona – Orientamento	Carità/Catena di Villorba	Da inizio Palaverde civ 55/57 fino P.zza Europa



### ALTIMETRIA

ACCENTUATA	LEGGERA	VARIABILE	ASSENTE
			X

### TIPOLOGIA PERCORSO

Portico, area pedonale	Marciapiede <90	Marciapiede >90	Banchina larga e/o protetta	Banchina stretta Non protetta	Pista cicloped.	Carreggiata/ciglio
		X		X	X	X

### ACCESSIBILITÀ PEDONALE

LATO Sinistro	LATO Destro
X (ciclopedonale) dal civico 79/ all'83 Dove ci sono i parcheggi (40m da inserire in X)	Tratto fra inizio/fine Palaverde: X interruzione ciclabile X Poi tratto marciapiede lungo il parcheggio XX fino park dopo Palaverde (3 interruzioni)
Da via Montegrappa X fino a via Talpon	Poi X fino a Via M. Grappa, da M. Grappa
	X (pero fra via M. Grappa e la farmacia X strettoia) ciclope da 145 cm Poi X

LEGENDA: X accessibile/ a norma X parzialmente accessibile/ assenza orientamento X non accessibile/ accessibilità vincolata

### ATTRAVERSAMENTI PEDONALI

ubicazione	ACCESS.	Orientamento (podotattili, paletto, semaforo acustico)	Sicurezza (segnaletica, lungh. attraversamento, illuminazione, velocità auto)
------------	---------	--	---

#### incrocio

Continuità via Marconi 1	A	-	-
Via Postioma (da riqualificare)	NA	NO	NO

#### attraversamento trasversale/ frontale

Fronte Palaverde	NA	-	NO
H via Talpon piattaforma rialzata	PA		Da migliorare
Via Montegrappa	A		Piattaforma rialzata, incrocio da migliorare
Dopo via M. Grappa	A	-	SI
H tabaccheria civico 114	NA		NO
Farmacia	NA	-	NO
Bottega del gelato	NA	-	NO
Prima di via Postioma	NA	-	NO



### Intersezioni vie non accessibili o con problemi di sicurezza

Park palaverde	3NA dx	NO	PA
Inizio Carità (cartello)	A	NO	PA
Via A. Meucci	A	NO	SI
Alla fermata 79/81	A	NO	NO interferenza e strettezza
Via A. Meucci	A	NO	NO
Via Enrico Fermi	A	NO	PA
Via G. Galilei	A	NO	A
Via M. Grappa	NA	NO	NO Da verificare
Via Talpon	NA	NO	SI
Via Bocia del '24	A	NO	SI

### PARCH. RISERVATI

Presso Palaverde

Accessibile	Parz. Acc.	Non Acc.
14		

### FERMATE AUTOBUS

	Lato sinistro	Lato destro	Lato sinistro
MOBILITA' (raccordo percorso / spazio per movimento/pedana)	X	X	X
ORIENTAMENTO (intercettaz. non vedenti / identif. fermata)	X	X	X
COMFORT (presenza pensilina / presenza panca)	X	X	X

\* SX: fermata 1 e 2 interferenza con ciclopedonale e strettezza ciclopedonale  
Fermata a DX fronte fermata civico 79: insicurezza

### RUOLO FUNZIONE DELLA VIA

inserire limite 30Km/h	
ERP (edilizia residenziale pubblica)	
Monumenti, edifici di culto, <b>chiesa, parrocchie</b>	X
Parco, area verde-giochi, <b>piazza, cimitero</b>	X
Uffici e servizi pubblici	
Edifici/ impianti sportivi	
Residenziale/Lottizzazione/	

Senso unico	
Scuole	
Ambulatori, farmacia, casa di riposo, ospedale	
Negozi, attività commerciali	X
Edifici culturali (biblioteca, museo, galleria)	
Parcheggio	X
Presenza alberatura e/o elementi di arredo	

### PRIORITA'

Non Accessibilità e/o Insicurezza (da 0 a 3)	1,5
Servizi pubblici, impianti sportivi, parcheggio, aree gioco, piazze, chiesa (da 0 a 2)	2
Supermercati o negozio di prossimità "panificio, alimentare, ecc" (da 0 a 3)	3
Presenza edifici scolastici, o municipio, o cimitero (da 0 a 3)	
Presenza servizi per disabili-anziani: ambulatori, casa riposo, farmacia (da 0 a 3)	
Segnalazioni pervenute (da 0 a 4)	
Lavori previsti e/o nuove urbanizzazioni (da 0 a 3)	2
Percorso rilevante/ scolastico, commerciale, podistico, paesaggistico (da 0 a 3)	3
Presenza fermata bus scolastico o di linea o Pedibus o car pooling scuola (da 0 a 2)	2
SOMMA (punteggio massimo 26)	13,5

### NOTE DI PROGETTO

- Riquilificare incrocio via Postumia.
- Presente linea Pedibus.
- Via Talpon: X e pericoloso fino a via Bocia senza percorso + sottopasso.
- Migliorare con street print le interruzioni con ciclopedonale per identificazione percorso.



Codice – Nome via	U62.2	Via Pinarello/Piazza Pinarello
Zona – Orientamento	Catena	Da via Marconi



<b>ALTIMETRIA</b>	ACCENTUATA	LEGGERA	VARIABILE	ASSENTE
				X

<b>TIPOLOGIA PERCORSO</b>	soste	Area Pedonale	Marcia piede <90	Marcia piede >90	Banchina larga protetta	Banchina stretta	Pista ciclopedonale	Carreggiata/ciglio
			X	X		X		

<b>ACCESSIBILITÀ PEDONALE</b>	LATO Sinistro	LATO Destro
	X	

LEGENDA: X accessibile/ a norma X parzialmente accessibile/ assenza orientamento X non accessibile/ accessibilità vincolata

### VALUTAZIONE ATTRAVERSAMENTI PEDONALI

ubicazione	ACCESS.	Orientamento (podotattili, paletto, semaforo acustico)	Sicurezza (segnaletica, lungh. attraversamento, illuminazione, velocità auto)
<b>incrocio</b> Via Marconi	PA	NO	SI
<b>attraversamento trasversale/ frontale</b>			
1. Lottizzazione	NA 2 scalini	-	SI

<b>PARCH. RISERVATI</b> Area giochi	Accessibile	Parz. Acc.	Non Acc.
		PA Strisce sbiadite	

<b>FERMATE AUTOBUS</b>		Lato destro	Lato sinistro
	MOBILITÀ (raccordo al percorso / spazio per movimento/pedana)	assente	
	ORIENTAMENTO (intercettaz. non vedenti / identif. fermata)		
	COMFORT (presenza pensilina / presenza panca)		



### RUOLO FUNZIONE DELLA VIA

Da inserire in Z20	X	Senso unico	
(edilizia residenziale pubblica)		Scuole	
Monumenti, edifici di culto, chiesa, parrocchie		Ambulatori, farmacia, casa di riposo, ospedale	
Parco, Campo da calcetto,	X	Negozi, attività commerciali	
Uffici e servizi pubblici		Edifici culturali /auditorium	
Edifici/ impianti sportivi/Rugby		Parcheggio	
Residenziale	X	Presenza alberatura e/o elementi di arredo (panchine, cestini, fontane, ecc.)	

### PRIORITA'

Non Accessibilità/Identificazione pedonale e/o Insicurezza (da 0 a 3)	1,5
Servizi pubblici, posta, parcheggio, aree gioco, piazze, chiesa, monumenti (da 0 a 2)	2
Supermercati o negozio di prossimità importante "panificio, alimentare, ecc" (da 0 a 3)	
Presenza edifici scolastici, o municipio (da 0 a 3)	
Presenza servizi per disabili-anziani: ambulatori, casa riposo, farmacia (da 0 a 3)	
Segnalazioni pervenute (da 0 a 4)	
Lavori previsti e/o nuove urbanizzazioni (da 0 a 3)	2 piazza Da qualificare
Percorso rilevante/ scolastico, commerciale, podistico, paesaggistico (da 0 a 3)	2
Presenza fermata bus scolastico o bus di linea o Pedibus o car pooling scuola (da 0 a 2)	2
SOMMA (punteggio massimo 26)	9,5

### NOTE DI PROGETTO

- Inserire in Z20 l'intera area residenziale – Consentire la percorribilità della strada in sicurezza da parte dei pedoni
- Marciapiede presente solo su 1 lato -
- Fermate Pedibus
- Tratto di ciclabile **NA** dall'area giochi dislivello e con passi carrai (su via Perrerr)
- Fermata bus **A** su via Talpon a Dx arrivando da via Perrerr
- Tratto di marciapiede con pali in mezzo al percorso: **X** dall'area giochi a via Talpon
- Piazza Pinarello/ viale interno con negozi **NA**
- Tratto di percorso riservato pedoni (segnaletica orizzontale)
- Assenza identificazione della piazza– area parcheggi senza parcheggio riservato
- Su via Marconi: attraversamento **PA** (strisce sbiadite e poco sicuro)
- Fermata bus **NA** su via Marconi
- Galleria **NA** da via Pinarello
- Negozi 2 **NA**



Codice – Nome via	U63	Via Bocia del'24
Zona – Orientamento	Catena	Da via Montegrappa

### ALTIMETRIA

ACCENTUATA	LEGGERA	VARIABILE	ASSENTE
			X

### TIPOLOGIA PERCORSO

soste	Area Pedonale	Marciaiede <90	Marciaiede >90	Banchina larga protetta	Banchina stretta Non protetta	Pista ciclopedonale	Carreggiata/ciglio
X interferenze			X				

### ACCESSIBILITÀ PEDONALE

LATO Sinistro	LATO Destro
X Dopo l'area giochi interferenza auto per alcuni metri: X poi X	X

LEGENDA: X accessibile/ a norma X parzialmente accessibile/ assenza orientamento X non accessibile/ accessibilità vincolata

### VALUTAZIONE ATTRAVERSAMENTI PEDONALI

ubicazione	ACCESS.	Orientamento (podotattili, paletto, semaforo acustico)	Sicurezza (segnaletica, lungh. attrav. Illuminazione, velocità auto)
<b>incrocio</b>			
Via Fratelli Bandiera	PA	NO	
Via Marconi	A	NO	SI
<b>attraversamento trasversale/ frontale</b>			
1	NA	-	SI

### PARCH. RISERVATI

Accessibile	Parz. Acc.	Non Acc.
	PA	

ASSENTE



## FERMATE AUTOBUS

Ubicazione	Lato destro	Lato sinistro
MOBILITA' (raccordo al percorso / spazio per movimento/pedana)	ASSENTE	
ORIENTAMENTO (intercettaz. non vedenti / identif. fermata)		
COMFORT (presenza pensilina / presenza panca)		

## RUOLO FUNZIONE DELLA VIA

Da inserire in Z20	X	Senso unico	
(edilizia residenziale pubblica)		Scuole	
Monumenti, edifici di culto, chiesa, parrocchie		Ambulatori, farmacia, casa di riposo, ospedale	
Parco, Campo da calcetto	X	Negozi, attività commerciali	
Uffici e servizi pubblici		Edifici culturali /auditorium	
Edifici/ impianti sportivi/Rugby		Parcheggio	X
Residenziale	X	Presenza alberatura e/o elementi di arredo (panchine, cestini, fontane, ecc.)	X

## PRIORITA'

Non Accessibilità/Identificazione pedonale e/o Insicurezza (da 0 a 3)	1,5
Servizi/uffici pubblici, posta, parcheggio, aree gioco, piazze, chiesa, monumenti (da 0 a 2)	2
Supermercati o negozio di prossimità importante "panificio, alimentare, ecc" (da 0 a 3)	
Presenza edifici scolastici, o municipio, o cimitero (da 0 a 3)	
Presenza servizi per disabili-anziani: ambulatori, casa riposo, farmacia (da 0 a 3)	
Segnalazioni pervenute (da 0 a 4)	
Lavori previsti e/o nuove urbanizzazioni (da 0 a 3)	
Percorso rilevante/ scolastico, commerciale, podistico, paesaggistico (da 0 a 3)	2
Presenza fermata bus scolastico o bus di linea o Pedibus o car pooling scuola (da 0 a 2)	2
SOMMA (punteggio massimo 26)	7,5

## NOTE DI PROGETTO

- Inserire in Z20
- Pedibus





Codice – Nome via	U64	Via Montegrappa (tratto 2)
Zona – Orientamento	Catena	Da via Marconi

### ALTIMETRIA

ACCENTUATA	LEGGERA	VARIABILE	ASSENTE
X sottopasso			X

### TIPOLOGIA PERCORSO

Terra battuta	Area Pedonale	Marciapiede <90	Marciapiede >90	Banchina larga protetta	Banchina stretta Non protetta	Pista cicloped.	Carreggiata/ciglio
			X		X		X

### ACCESSIBILITÀ PEDONALE

LATO Sinistro	LATO Destro
<p>X X</p> <p>Dopo via Bocia '24 e fino al sottopasso X</p> <p>Sottopasso pedonale ma pendenza</p> <p>Dopo il sottopasso: X</p>	<p>X</p> <p>Dopo il sottopasso: X</p>

LEGENDA: X accessibile/ a norma X parzialmente accessibile/ assenza orientamento X non accessibile/ accessibilità vincolata

### VALUTAZIONE ATTRAVERSAMENTI PEDONALI

ubicazione	ACCESS.	Orientamento (podotattili, paletto, semaforo acustico)	Sicurezza (segnaletica, lungh. attraversamento, illuminazione, velocità auto)
<b>incrocio</b>			
Via Marconi DX	PA	NO	
Via Marconi SX	NA	NO	SI
<b>attraversamento trasversale/ frontale *</b>			
1	PA	rialzato	–

### PARCH. RISERVATI

Accessibile	Parz. Acc.	Non Acc.
ASSENTE		



**FERMATE  
AUTOBUS**

<i>Ubicazione: Dopo il sottopasso</i>	<i>Lato destro</i>	<i>Lato sinistro</i>
MOBILITA' (raccordo al percorso / spazio per movimento/pedana)	<b>X</b>	<b>X</b>
ORIENTAMENTO (intercettaz. non vedenti / identif. fermata)		
COMFORT (presenza pensilina / presenza panca)		

**RUOLO FUNZIONE DELLA VIA**

Inserire limite 30 Km/h (edilizia residenziale pubblica)	X	Senso unico	
Monumenti, edifici di culto, chiesa, parrocchie		Scuole	
Parco, Campo da calcetto, piazza	X	Ambulatori, farmacia, casa di riposo, ospedale	
Uffici e servizi pubblici		Negozi, attività commerciali	
Edifici/ impianti sportivi/Rugby		Edifici culturali /auditorium	
Residenziale	X	Parcheggio	
		Presenza alberatura e/o elementi di arredo (panchine, cestini, fontane, ecc.)	

**PRIORITA'**

Non Accessibilità/Identificazione pedonale e/o Insicurezza (da 0 a 3)	<b>2</b>
Servizi/uffici pubblici, posta, parcheggio, aree gioco, piazze, chiesa, monumenti (da 0 a 2)	<b>2</b>
Supermercati o negozio di prossimità importante "panificio, alimentare, ecc" (da 0 a 3)	
Presenza edifici scolastici, o municipio (da 0 a 3)	
Presenza servizi per disabili-anziani: ambulatori, casa riposo, farmacia (da 0 a 3)	
Segnalazioni pervenute (da 0 a 4)	
Lavori previsti e/o nuove urbanizzazioni (da 0 a 3)	
Percorso rilevante/ scolastico, commerciale, podistico, paesaggistico (da 0 a 3)	<b>2</b>
Presenza fermata bus scolastico o bus di linea o Pedibus o car pooling scuola (da 0 a 2)	<b>2</b>
<b>SOMMA (punteggio massimo 26)</b>	<b>7,5</b>

**NOTE DI PROGETTO**

- Inserire limite 30 Km/h (tratto)



## PIAZZE



PIAZZA Sagrato Chiesa, Lancenigo



INFORMAZIONI GENERALI

Grado di frequentazione	alto
Superficie	

INTERSCAMBIO MODALE

PARCHEGGIO RISERVATO	Di fronte su Piazza Emanuele II	<b>PA</b>
FERMATA AUTOBUS	MOBILITA' (raccordo al percorso / spazio per movimento/pedana)	assente
	ORIENTAMENTO (intercettaz. non vedenti / identif. fermata)	
	COMFORT (presenza pensilina / presenza panca)	

ACCESSIBILITA' PERCORSI PEDONALI  
E ORIENTAMENTO

	DIS. MOTORIA	DIS. VIS	ATTRAVERS. esterni alla piazza
Dentro la piazza	<b>A</b>	<b>PA</b>	assente
Percorso attorno alla Piazza	Assente carreggiata	NO	assente

RUOLO/FUNZIONE DELLA PIAZZA

Percorso pedonale attorno		Edifici, impianti sportivi	
Farmacia, omeopatia, pompe funebri		scuola	
Chiesa+ attività parrocchiale	X	Panche, fontana	
Uffici, servizi pubblici		Negozi, attività commerciali/Mercati/eventi	
Edifici culturali (biblioteca, museo, galleria)		Area Parcheggio	X
Funzione della Piazza/Eventi		rastrelliera	X

NOTE DI PROGETTO

- centralità da pavimentare – vicina all'area giochi e al cimitero.



PIAZZA V. Emanuele II, Villorba

(tratto di strada fronte chiesa)



INFORMAZIONI GENERALI

Grado di frequentazione	Medio/alto
Superficie	

INTERSCAMBIO MODALE

PARCHEGGIO RISERVATO		PA
FERMATA AUTOBUS	MOBILITA' (raccordo al percorso / spazio per movimento/pedana)	assente
	ORIENTAMENTO (intercettaz. non vedenti / identif. fermata)	
	COMFORT (presenza pensilina / presenza panca)	

ACCESSIBILITA' PERCORSI PEDONALI  
E ORIENTAMENTO

	DIS. MOTORIA	DIS. VIS	ATTRAVERS.
Dentro la piazza (carreggiato d'ingresso)	NA carreggiata	NO	
Percorso attorno alla Piazza (strada)	A	PA	1 A 1 NA scalino

RUOLO/FUNZIONE DELLA PIAZZA

Percorso pedonale attorno	X	Edifici, impianti sportivi	
STRADA D'ingresso	X	scuola	
Chiesa+ attività parrocchiale	X	Panche, fontana	
Uffici, servizi pubblici		<b>Negozi</b> , attività commerciali/Mercati/eventi	X
Edifici culturali (biblioteca, museo, galleria)		Area Parcheggio	
Funzione della Piazza/Eventi		rastrelliera	

NOTE DI PROGETTO

- si suggerisce la realizzazione di un'ampia piattaforma, in continuità con il piazzale della chiesa



PIAZZA Arcivescovo Zago, Villorba



INFORMAZIONI GENERALI

Grado di frequentazione	alto
Superficie	

INTERSCAMBIO MODALE

PARCHEGGIO RISERVATO		PA/ NA
FERMATA AUTOBUS	MOBILITA' (raccordo al percorso / spazio per movimento/pedana)	assente
	ORIENTAMENTO (intercettaz. non vedenti / identif. fermata)	
	COMFORT (presenza pensilina / presenza panca)	

ACCESSIBILITA' PERCORSI PEDONALI  
E ORIENTAMENTO

	DIS. MOTORIA	DIS. VIS	ATTRAVERS. esterni alla piazza
Dentro la piazza	A	NO	assente
Percorso attorno alla Piazza	PA	PA	assente

RUOLO/FUNZIONE DELLA PIAZZA

Percorso pedonale attorno	X	Galleria commerciale	
Farmacia, omeopatia, pompe funebri		Area giochi	X
Chiesa+ attività parrocchiale		Panche	X
Uffici, servizi pubblici		Negozi, attività commerciali/Mercati/eventi	X
Edifici culturali (biblioteca, museo, galleria)		Area Parcheggio	X
Funzione della Piazza/Eventi		Monumento ai morti	

NOTE DI PROGETTO

- accesso al marciapiede/piazza con piccolo disvello – Necessario intervento puntuale
- Galleria commerciale scarsamente accessibile: scalinetto
- Negozi NA – bar con rampetta sulla Piazza Zago A Percorso esterno A - Presente rastrelliera per bici





PIAZZA Sagrato Chiesa, Villorba



INFORMAZIONI GENERALI

Grado di frequentazione	Alto
Superficie	

INTERSCAMBIO MODALE

PARCHEGGIO RISERVATO	Dietro la chiesa	PA
FERMATA AUTOBUS	MOBILITA' (raccordo al percorso / spazio per movimento/pedana)	assente
	ORIENTAMENTO (intercettaz. non vedenti / identif. fermata)	
	COMFORT (presenza pensilina / presenza panca)	

ACCESSIBILITA' PERCORSI PEDONALI  
E ORIENTAMENTO

	DIS. MOTORIA	DIS. VIS	ATTRAVERS. esterni alla piazza
Dentro la piazza	A	assente	assente
Percorso attorno alla Piazza	A	PA	A rialzato

RUOLO/FUNZIONE DELLA PIAZZA

Percorso pedonale attorno	X	Edifici, impianti sportivi	
Farmacia, omeopatia, pompe funebri		Percorso per recarsi al cimitero	X
Chiesa+ attività parrocchiale	X	Panche	X
Uffici, servizi pubblici		Negozi, attività commerciali/Mercati/eventi	
Edifici culturali (biblioteca, museo, galleria).		Area Parcheggio	X
Funzione della Piazza/Eventi		Monumento ai morti	X

NOTE DI PROGETTO

- Presenza ostacoli - accesso principale alla chiesa con scalinata.



PIAZZA Umberto I, Carità



INFORMAZIONI GENERALI

Grado di frequentazione	alto
Superficie	

INTERSCAMBIO MODALE

PARCHEGGIO RISERVATO		PA NA
FERMATA AUTOBUS	MOBILITA' (raccordo al percorso / spazio per movimento/pedana)	A
	ORIENTAMENTO (intercettaz. non vedenti / identif. fermata)	NO
	COMFORT (presenza pensilina / presenza panca)	SI

ACCESSIBILITA' PERCORSI PEDONALI  
E ORIENTAMENTO

	DIS. MOTORIA	DIS. VIS	ATTRAVERS.
Dentro la piazza	A/PA	NO	NA
Percorso attorno alla Piazza	A	PA	A

RUOLO/FUNZIONE DELLA PIAZZA

Percorso pedonale attorno	X	Edifici, impianti sportivi	
Fermata bus	X	scuola	
Chiesa + attività parrocchiale		X	X
Uffici, servizi pubblici	X	Negozi, attività commerciali/Mercati/eventi	
Edifici culturali (biblioteca, museo, galleria)		Area Parcheggi	X
Eventi		rastrelliera	X

NOTE DI PROGETTO

- centralità da identificare meglio – realizzare percorsi con street print per i pedoni – Spazio da riorganizzare



PIAZZA A. Moro, Carità



INFORMAZIONI GENERALI

Grado di frequentazione	Alto – molte attività commerciali
Superficie	

INTERSCAMBIO MODALE

PARCHEGGIO RISERVATO	N.2	PA
FERMATA AUTOBUS	MOBILITA' (raccordo al percorso / spazio per movimento/pedana)	distante
	ORIENTAMENTO (intercettaz. non vedenti / identif. fermata)	
	COMFORT (presenza pensilina / presenza panca)	

ACCESSIBILITA' PERCORSI PEDONALI  
E ORIENTAMENTO

	DIS. MOTORIA	DIS. VIS	ATTRAVERS. esterni alla piazza
Dentro la piazza	A	NO	
Percorso attorno alla Piazza	A	PA	4 PA, 4 NA, 2A

RUOLO/FUNZIONE DELLA PIAZZA

Percorso pedonale attorno/inserire Piazza a 20Km/H	X	Centro salute	X
Assicurazioni	X	Bar	X
Ufficio postale, banca	X	Panche+Cestini	X
Uffici, servizi pubblici	X	Negozi, attività commerciali/Mercati/eventi	X
Edifici culturali (biblioteca, museo, galleria)		Area Parcheggi	X
Funzione della Piazza/Eventi	X	Monumento ai morti	

NOTE DI PROGETTO

- Intorno alla Piazza inserire Z30 in tutte le Zone residenziali (ad es. via San Pio X ha un limite 40Km/h).
- Via Solferino e via Pastengo = Z30
- Via San Martino: assenza limite/inserire limite 30Km/h.
- Presenti attorno alla Piazza diverse attività commerciali sottoportico.



PIAZZA Cadorna/ Sagrato Chiesa, Fontane



INFORMAZIONI GENERALI

Grado di frequentazione	Alto
Superficie	

INTERSCAMBIO MODALE

PARCH. RISERVATO	PA	Dietro la chiesa
FERMATA AUTOBUS	MOBILITA' (raccordo al percorso / spazio per movimento/pedana)	NA
	ORIENTAMENTO (intercettaz. non vedenti / identif. fermata)	NO
	COMFORT (presenza pensilina / presenza panca)	PA

ACCESSIBILITA' PERCORSI  
PEDONALI E ORIENTAMENTO

	DIS. MOTORIA	DIS. VISIVA	ATTRAVERS.
Dentro la piazza	A	Assente Piazza Cadorna PA Viale chiesa Scarso contrasto cromatico	
Percorso attorno alla Piazza	A	PA	1 A 2 NA

RUOLO/FUNZIONE DELLA PIAZZA

Percorso pedonale attorno	
Chiesa+ attività parrocchiale	X
Uffici, servizi pubblici	
Edifici culturali (biblioteca, museo, galleria).	
Funzione della Piazza/Eventi	

Negozi sfitti (Piazza Cadorna)	X
Panche	X
Negozi, attività commerciali/Mercati/eventi	X
Area Parcheggio	X
Fontana	X





### PIAZZA Europa, Catena



### INFORMAZIONI GENERALI

Grado di frequentazione	Medio-alto
Superficie	

### INTERSCAMBIO MODALE

PARCHEGGIO RISERVATO		<b>assente</b>
FERMATA AUTOBUS	MOBILITA' (raccordo al percorso / spazio per movimento/pedana)	<b>assente</b>
	ORIENTAMENTO (intercettaz. non vedenti / identif. fermata)	
	COMFORT (presenza pensilina / presenza panca)	

### ACCESSIBILITA' PERCORSI PEDONALI E ORIENTAMENTO

	DIS. MOTORIA	DIS. VIS	ATTRAVERS. esterni alla piazza
Dentro la piazza	Incrocio stradale/carreggiata		<b>NA</b>
Percorso attorno alla Piazza	Ciclopedonale su via Postumia e sottopasso pedonale		<b>NA</b>

NOTE: Presenza ostacoli, incrocio pericoloso da riqualificare – Innesto del sottopasso – Velocità veicoli

### RUOLO/FUNZIONE DELLA PIAZZA

Fabbrica di Benetton dopo campo di rugby e la chiesa	X	Edifici, impianti sportivi	X
Farmacia, omeopatia, pompe funebri		scuola	
Chiesa+ attività parrocchiale	X	Panche, fontana	
Uffici, servizi pubblici/auditorium	X	Negozi, attività commerciali/Mercati/eventi	
Edifici culturali (biblioteca, museo, galleria)		Area Parcheggi	X
Funzione della Piazza/Eventi		Monumento ai morti	

### NOTE DI PROGETTO

- Ambito ad ampia geometria stradale– Scarsa sicurezza pedonale –
- Sottopasso per recarsi al cimitero dalla chiesa.
- Asse centrale strategico da riqualificare fra via Marconi/Postioma con identificazione percorsi pedonali e maggiore spazio a disposizione dei pedoni.



PIAZZA Sagrato Chiesa, Catena



INFORMAZIONI GENERALI

Grado di frequentazione	Medio-alto
Superficie	

INTERSCAMBIO MODALE

PARCHEGGIO RISERVATO		assente
FERMATA AUTOBUS	MOBILITA' (raccordo al percorso / spazio per movimento/pedana)	assente
	ORIENTAMENTO (intercettaz. non vedenti / identif. fermata)	
	COMFORT (presenza pensilina / presenza panca)	

ACCESSIBILITA' PERCORSI PEDONALI  
E ORIENTAMENTO

	DIS. MOTORIA	DIS. VIS	ATTRAVERS.
Dentro la piazza	PA/	NO	
Percorso attorno alla Piazza	PA/NA strada		NA

NOTE: Presenza ostacoli nell'innesto del sottopasso – Velocità veicoli

RUOLO/FUNZIONE DELLA PIAZZA

Chiesa+ attività parrocchiale	X	Panche, fontana	
Uffici, servizi pubblici/auditorium		Negozi, attività commerciali/Mercati/eventi	
Edifici culturali (biblioteca, museo, galleria)		Area Parcheggi	X
Funzione della Piazza/Eventi			

NOTE DI PROGETTO

- Ambito ad ampia geometria stradale– Scarsa sicurezza pedonale –
- Sottopasso per recarsi al cimitero dalla chiesa.
- Asse centrale strategico da riqualificare fra via Marconi/Postioma con identificazione percorsi pedonali e maggiore spazio a disposizione dei pedoni.





## AREE VERDI ATTREZZATE



### INFORMAZIONI GENERALI

Costo annuo manutenzione ordinaria	
Superficie (mq)	1.014,31 mq
Mappale	
Grado di frequentazione	medio
Delimitazione area	Assente/cordolo cemento attorno all'area
Presenza lampioni - illuminazione	SI
Videosorveglianza	NO
Alberature	scarsa

### PARCHEGGIO RISERVATO

assente

### FERMATE

### AUTOBUS

MOBILITA' (raccordo al percorso / spazio per movimento/pedana)	assente
ORIENTAMENTO (intercettaz. non vedenti / identif. fermata)	
COMFORT (presenza pensilina / presenza panca)	

### ACCESSIBILITA' INTERNO/ESTERNO

	DIS. MOTORIA	DIS. VIS.	ATTRAV.	
ACCESSO 1 (da Via Rossini) - lottizzazione	Assente carreggiata	NO		X
VIALE INTERNO	Assente			
VIALE ESTERNO	Assente			

### SERVIZI

SERVIZI	Accessibile	Non Accessibile	ASSENTE
GIOCHI		X	
ARREDI	CESTINI	X	
	FONTANELLE	X	
	PANCHINE		
SERVIZI IGIENICI			
Tavolo pic nic+gazebo		XX	

NOTE: segnaletica verticale con simbolo bambini che giocano per strada 30Km/h – Strada chiusa



Area Giochi Via Del Dominicale



Indirizzo: Via Del Dominicale, Villorba



INFORMAZIONI GENERALI

Costo annuo manutenzione ordinaria	
Superficie (mq)	11.010,56 mq
Mappale	
Grado di frequentazione	Alto/medio
Delimitazione area/ recintato si o no con cancello	Assente
Presenza lampioni - illuminazione	SI
Videosorveglianza	NO
Alberature	Si da implementare

PARCHEGGIO RISERVATO

Assente segnaletica+ piccolo dislivello per collegamento percorso esterno area giochi

FERMATE  
AUTOBUS

MOBILITA' (raccordo al percorso / spazio per movimento/pedana)

assente

ACCESSIBILITA' INTERNO/ESTERNO

	DIS. MOTORIA	DIS. VIS.	ATTRAV.
ACCESSO 1 (da Via Rossini) - lottizzazione	NA	assente	2 NA
PIAZZA ZAGO	A Viale esterno	assente	NA
VIALE INTERNO	Assente		
VIALE ESTERNO /ciclabile	APA*	PA	

\* radici sporgenti (intervenire puntualmente).

SERVIZI

		Accessibile	Non Accessibile	ASSENTE
GIOCHI			X	
ARREDI	CESTINI		X	
	FONTANELLE		X	
	PANCHINE			
SERVIZI IGIENICI				X
Tavolo pic nic+ gazebo+ campo calcio			XXX	
Campo basket		X		

NOTE

segnaletica verticale con simbolo bambini che giocano – rastrelliera per bici  
Fermata Pedibus



### INFORMAZIONI GENERALI

Costo annuo manutenzione ordinaria	
Superficie (mq)	758,65 mq
Mappale	
Grado di frequentazione	Basso
Delimitazione area	NO
Presenza lampioni - illuminazione	SI
Videosorveglianza	NO
Alberatura	SI

### PARCHEGGIO RISERVATO

Assente

### FERMATE AUTOBUS

MOBILITA' (raccordo al percorso / spazio per movimento/pedana)
ORIENTAMENTO (intercettaz. non vedenti / identif. fermata)
COMFORT (presenza pensilina / presenza panca)

Assente

### ACCESSIBILITA' INTERNO/ESTERNO

	DIS. MOTORIA	DIS. VIS.	ATTRAV.
ACCESSO 1 (da Via Croda Rossa)	assente	NO	assente
VIALE INTERNO	assente		
VIALE ESTERNO	<b>NA</b> Necessario rifacimento manto	<b>PA</b>	

### SERVIZI

	Accessibile	Non Accessibile	ASSENTE
GIOCHI		X	
ARREDI	CESTINI	X	
	FONTANELLE		assente
	PANCHINE	X	
	Tavoli picnic	X	
SERVIZI IGIENICI			assente

### NOTE DI PROGETTO

- Rastrelliera per bici. Arrivando da via Montello – Invece di 50Km/h inserire 30/40 KmH
- Area gioco al servizio della residenza



### INFORMAZIONI GENERALI

Costo annuo manutenzione ordinaria	
Superficie (mq)	825,37 mq
Mappale	
Grado di frequentazione	Basso
Delimitazione area	NO
Presenza lampioni - illuminazione	SI
Videosorveglianza	NO
Alberatura	SI

### PARCHEGGIO RISERVATO

assente

### FERMATE AUTOBUS

MOBILITA' (raccordo al percorso / spazio per movimento/pedana)
ORIENTAMENTO (intercettaz. non vedenti / identif. fermata)
COMFORT (presenza pensilina / presenza panca)

assente

### ACCESSIBILITA' INTERNO/ESTERNO

	DIS. MOTORIA	DIS. VIS.	ATTRAV.
ACCESSO 1 (da Via Carso)	X	NO	Assente
VIALE INTERNO	assente		
VIALE ESTERNO	assente carreggiata		

SERVIZI		Accessibile	Non Accessibile	ASSENTE
GIOCHI			X	
ARREDI	CESTINI		X	
	FONTANELLE		X	
	TAVOLI PICNIC		X	

NOTE DI PROGETTO      Via da inserire in Z30





### INFORMAZIONI GENERALI

Costo annuo manutenzione ordinaria	
Superficie (mq)	2.820,77 mq
Mappale	
Grado di frequentazione	Medio – area residenziale
Delimitazione area	NO
Presenza lampioni - illuminazione	SI
Videosorveglianza	NO
Alberatura	SI

### PARCHEGGIO RISERVATO

da riposizionare

### FERMATE AUTOBUS

MOBILITA' (raccordo al percorso / spazio per movimento/pedana)	assente
ORIENTAMENTO (intercettaz. non vedenti / identif. fermata)	
COMFORT (presenza pensilina / presenza panca)	

### ACCESSIBILITA' INTERNO/ESTERNO

	DIS. MOTORIA	DIS. VIS.	ATTRAV.
ACCESSO 1 (da Via Da via Zanatta)	NA		Assente
VIALE INTERNO assente			
VIALE ESTERNO assente	A	SI	

### SERVIZI

SERVIZI		Accessibile	Non Accessibile	ASSENTE
GIOCHI			X	
ARREDI	CESTINI		X	
	FONTANELLE		X	
	PANCHINE			
	gazebo		X	
	Tavoli pic nic		X	

### NOTE DI PROGETTO

- Inserire la via in Z30





### INFORMAZIONI GENERALI

Costo annuo manutenzione ordinaria	
Superficie (mq)	3.035,37 mq
Mappale	
Grado di frequentazione	alto
Delimitazione area	no
Presenza lampioni - illuminazione	si
Videosorveglianza	no
Alberature	si

### PARCHEGGIO RISERVATO

vicolo Capitello:  raccordo percorso  
via Chiesa: ASSENTE

### FERMATE AUTOBUS

MOBILITA' (raccordo al percorso / spazio per movimento/pedana)	ASSENTE
ORIENTAMENTO (intercettaz. non vedenti / identif. fermata)	
COMFORT (presenza pensilina / presenza panca)	

### ACCESSIBILITA' INTERNO/ESTERNO

	DIS. MOTORIA	DIS. VIS.	ATTRAV.
ACCESSO via Chiesa	<input checked="" type="checkbox"/>		Assente
ACCESSO vicolo Capitello	<input checked="" type="checkbox"/>		
VIALE INTERNO	<input checked="" type="checkbox"/>		
VIALE ESTERNO	Assente		

### SERVIZI

SERVIZI	Accessibile	Non Accessibile	ASSENTE
GIOCHI		<input checked="" type="checkbox"/>	
ARREDI	<input checked="" type="checkbox"/>	<input checked="" type="checkbox"/>	
	<input checked="" type="checkbox"/>		
	<input checked="" type="checkbox"/>		
		<input checked="" type="checkbox"/> no raccordo viale	
SERVIZI IGIENICI			assente



Area Verde Via Chiesa/Via Galanti

Indirizzo: collegamento Via Chiesa/Via Galanti, Lancenigo



INFORMAZIONI GENERALI

Costo annuo manutenzione ordinaria	
Superficie (mq)	1.774,86 mq
Mappale	
Grado di frequentazione	Medio/alto (collegamento da via Chiesa a via
Delimitazione area	Assente/cordolo
Presenza lampioni - illuminazione	SI
Videosorveglianza	NO
Alberature	SI (da incrementare)

PARCHEGGIO RISERVATO

assente

FERMATE  
AUTOBUS

MOBILITA' (raccordo al percorso / spazio per movimento/pedana)
ORIENTAMENTO (intercettaz. non vedenti / identif. fermata)
COMFORT (presenza pensilina / presenza panca)

assente

ACCESSIBILITA' INTERNO/ESTERNO

	DIS. MOTORIA	DIS. VIS.	ATTRAV.
ACCESSO 1 (da Via Chiesa) lottizzazione	X	NO	Assente
ACCESSO 2 (da Via Galanti)	X	NO	Assente
VIALE INTERNO	X	SI	
VIALE ESTERNO – area parcheggi	assente		

SERVIZI

SERVIZI	Accessibile	Non Accessibile	ASSENTE
GIOCHI			X
ARREDI	CESTINI	X	
	FONTANELLE	X	
	PANCHINE	X	
SERVIZI IGIENICI			X presso la parrocchia

NOTE DI PROGETTO

- Percorso interno - dalla chiesa a via Galanti/via Udine/ via Piave



Area Giochi Via Bocia del '24

Indirizzo: Via Bocia del '24, Catena



### INFORMAZIONI GENERALI

Costo annuo manutenzione ordinaria	
Superficie (mq)	1.110,48 mq
Mappale	
Grado di frequentazione	Medio basso residenziale
Delimitazione area	Assente
Presenza lampioni - illuminazione	SI
Videosorveglianza	NO
Alberature	SI

### PARCHEGGIO RISERVATO

X

### FERMATE

### AUTOBUS

MOBILITA' (raccordo al percorso / spazio per movimento/pedana)	
ORIENTAMENTO (intercettaz. non vedenti / identif. fermata)	assente
COMFORT (presenza pensilina / presenza panca)	

### ACCESSIBILITA' INTERNO/ESTERNO

	DIS. MOTORIA	DIS. VIS.	ATTRAV.
ACCESSO 1 (da Via Bocia. '24)	X	NO	X
VIALE INTERNO	X	SI	
VIALE ESTERNO via Bocia '24	X	PA	

### SERVIZI

SERVIZI		Accessibile	Non Accessibile	ASSENTE
GIOCHI			X	
ARREDI	CESTINI	X		
	FONTANELLE	X		
	PANCHINE	X		
Rastrelliera				

NOTE: percorso Pedibus.



### INFORMAZIONI GENERALI

Costo annuo manutenzione ordinaria	
Superficie (mq)	2.334,66 mq
Mappale	
Grado di frequentazione	alto
Delimitazione area	Cancello
Presenza lampioni - illuminazione	SI
Videosorveglianza	SI
Alberature	SI

### PARCHEGGIO RISERVATO

assente

### FERMATE AUTOBUS

MOBILITA' (raccordo al percorso / spazio per movimento/pedana)
ORIENTAMENTO (intercettaz. non vedenti / identif. fermata)
COMFORT (presenza pensilina / presenza panca)

assente

### ACCESSIBILITA' INTERNO/ESTERNO

	DIS. MOTORIA	DIS. VIS.	ATTRAV.
ACCESSO 1 (da Via Da Vinci)	<b>A</b>	si	<b>A</b>
VIALE INTERNO	Assente		
VIALE ESTERNO	Assente		

SERVIZI		Accessibile	Non Accessibile	ASSENTE
GIOCHI			X	
ARREDI	CESTINI		X	
	FONTANELLE		X	
	PANCHINE			
	GAZEBO		X	
	TAVOLI PICNIC		X	

NOTE: Via Da Vinci – E' presente segnaletica verticale "Bambini giocano in strada" Z30.





### INFORMAZIONI GENERALI

Costo annuo manutenzione ordinaria	
Superficie (mq)	4.270,81 mq
Mappale	
Grado di frequentazione	alto
Delimitazione area	Cancello da due accessi via Solferino+via San Martino
Presenza lampioni - illuminazione	SI
Videosorveglianza	SI
Alberature	SI

### PARCHEGGIO RISERVATO

### FERMATE AUTOBUS

MOBILITA' (raccordo al percorso / spazio per movimento/pedana)
ORIENTAMENTO (intercettaz. non vedenti / identif. fermata)
COMFORT (presenza pensilina / presenza panca)

Di fronte al parco: **X**  
davanti al parco: assente

assente

### ACCESSIBILITA' INTERNO/ESTERNO

	DIS. MOTORIA	DIS. VIS.	ATTRAV.
ACCESSO 1 via Solferino	<b>X</b>	NO	<b>NA</b>
ACCESSO via San Martino	<b>X</b>	NO	Assente
VIALE INTERNO	Assente		
VIALE ESTERNO	<b>X</b>	<b>PA</b>	

### SERVIZI

		Accessibile	Non Accessibile	ASSENTE
GIOCHI			<b>X</b>	
ARREDI	CESTINI		<b>X</b>	
	FONTANELLE		<b>X</b>	
	PANCHINE		<b>X</b>	
	Tavolo pic nic e gazebo		<b>X</b>	
SERVIZI IGIENICI				X

### NOTE DI PROGETTO

- ciclopedonale vicina + fermata Pedibus – 2 park riservati nell'area condominiale **NA**
- Presente rastrelliera per bici



### INFORMAZIONI GENERALI

Costo annuo manutenzione ordinaria	
Superficie (mq)	483,89 mq
Mappale	
Grado di frequentazione	Medio
Delimitazione area	Assente/cordolo cemento attorno all'area
Presenza lampioni - illuminazione	SI
Videosorveglianza	NO
Alberatura	SI

### PARCHEGGIO RISERVATO

#### FERMATE AUTOBUS

	<b>X</b>
MOBILITA' (raccordo al percorso / spazio per movimento/pedana)	assente
ORIENTAMENTO (intercettaz. non vedenti / identif. fermata)	
COMFORT (presenza pensilina / presenza panca)	

### ACCESSIBILITA' INTERNO/ESTERNO

	DIS. MOTORIA	DIS. VIS.	ATTRAV.
ACCESSO 1 (da Via 2 Giugno) - lottizzazione	<b>X</b>	NO	Assente
VIALE INTERNO	assente		
VIALE ESTERNO	assente		

### SERVIZI

	Accessibilità	Non Accessibile	ASSENTE
GIOCHI		<b>X</b>	<b>X</b>
ARREDI	CESTINI	<b>X</b>	
	FONTANELLE	<b>X</b>	
	PANCHINE	<b>X</b>	
	GAZEBO CON PANCHE		
Campo basket	<b>X</b>		

### NOTE DI PROGETTO

- Inserire la via in Z30 – Presente rastrelliera biciclette





Area Giochi Via Ragazzi del '99



Indirizzo: Via Ragazzi del'99, Carità



INFORMAZIONI GENERALI

Costo annuo manutenzione ordinaria	
Superficie (mq)	8.110,82 mq
Mappale	
Grado di frequentazione	alto
Delimitazione area	si ma senza cancello
Presenza lampioni - illuminazione	si
Videosorveglianza	no
Alberatura	si

PARCHEGGIO RISERVATO



FERMATE  
AUTOBUS

MOBILITA' (raccordo al percorso / spazio per movimento/pedana)
ORIENTAMENTO (intercettaz. non vedenti / identif. fermata)
COMFORT (presenza pensilina / presenza panca)

assente

ACCESSIBILITA' INTERNO/ESTERNO

	DIS. MOTORIA	DIS. VIS.	ATTRAV.
ACCESSO 1 (da) Via Ragazzi del '99	X	NO	X
VIALE INTERNO	X	SI	
VIALE ESTERNO	X	SI	

SERVIZI

		Accessibile	Non Accessibile	ASSENTE
GIOCHI			X	
ARREDI	CESTINI	X		
	FONTANELLE			
	PANCHINE	X		
	Tavolo pic nic+ gazebo		X	
SERVIZI IGIENICI				X

NOTE

Presenza rastrelliere per bici nel parco.



### INFORMAZIONI GENERALI

Costo annuo manutenzione ordinaria	
Superficie (mq)	9.217,66 mq
Mappale	
Grado di frequentazione	alto
Delimitazione area	SI ma no cancello
Presenza lampioni - illuminazione	SI - No
Videosorveglianza	NO
Alberatura	SI

### PARCHEGGIO RISERVATO

**FERMATE  
AUTOBUS**

MOBILITA' (raccordo al percorso / spazio per movimento/pedana)	<input checked="" type="checkbox"/>
ORIENTAMENTO (intercettaz. non vedenti / identif. fermata)	
COMFORT (presenza pensilina / presenza panca)	

	<input checked="" type="checkbox"/>
assente	

### ACCESSIBILITA' INTERNO/ESTERNO

	DIS. MOTORIA	DIS. VIS.	ATTRAV.
ACCESSO 1 (da Via Trieste)	<input checked="" type="checkbox"/>	NO	<input checked="" type="checkbox"/>
ACCESSO 2 (da via Po)			<input checked="" type="checkbox"/>
VIALE INTERNO assente	assente		
VIALE ESTERNO su via Trieste assente carreggiata	assente		
VIALE ESTERNO su via Po	<b>PA</b>		

### SERVIZI

	Accessibile	Non Accessibile	ASSENTE
GIOCHI		<input checked="" type="checkbox"/>	
ARREDI	CESTINI	<input checked="" type="checkbox"/>	
	FONTANELLE	<input checked="" type="checkbox"/>	
	PANCHINE		
	GAZEBO+TAVOLI PICNIC	<input checked="" type="checkbox"/>	

NOTE DI PROGETTO: inserire Via Po in Z30.



### INFORMAZIONI GENERALI

Costo annuo manutenzione ordinaria	
Superficie (mq)	4.909,31 mq
Mappale	
Grado di frequentazione	alto
Delimitazione area	Si ma senza cancello
Presenza lampioni - illuminazione	parziale
Videosorveglianza	NO
Alberature	SI

### PARCHEGGIO RISERVATO

distante

### FERMATE AUTOBUS

MOBILITA' (raccordo al percorso / spazio per movimento/pedana)
ORIENTAMENTO (intercettaz. non vedenti / identif. fermata)
COMFORT (presenza pensilina / presenza panca)

assente

### ACCESSIBILITA' INTERNO/ESTERNO

	DIS. MOTORIA	DIS. VIS.	ATTRAV.
ACCESSO via Fontane	assente		
ACCESSO dal discount	PA		
VIALE INTERNO	Assente		
VIALE ESTERNO su via Fontane (tratto) + viale esterno laterale dal DISCOUNT A	A + ciclo		A

### SERVIZI

		Accessibile	Non Accessibile	ASSENTE
GIOCHI			NA	
ARREDI	CESTINI		NA	
	FONTANELLE		assente	
	PANCHINE		NA	
	GAZEBO E TAVOLO PICNIC		NA	

NOTE: Non collegato alla galleria, dislivello presente X



Area Giochi Via Pinarello



Indirizzo: Via Pinarello, Catena



INFORMAZIONI GENERALI

Costo annuo manutenzione ordinaria	
Superficie (mq)	
Mappale	
Grado di frequentazione	alto
Delimitazione area	si
Presenza lampioni - illuminazione	si
Videosorveglianza	si
Alberature	si

PARCHEGGIO RISERVATO

X

FERMATE  
AUTOBUS

MOBILITA' (raccordo al percorso / spazio per movimento/pedana)

assente

ACCESSIBILITA' INTERNO/ESTERNO

DIS. MOTORIA

DIS. VIS.

ATTRAV.

ACCESSO via pinarello	X		
VIALE INTERNO	assente		
VIALE ESTERNO	assente		

SERVIZI

Accessibile

Non Accessibile

ASSENTE

GIOCHI			X	
ARREDI	CESTINI		X	
	FONTANELLE		X	
	PANCHINE		X	
	Tavolo pic nic		X	

NOTE DI PROGETTO

- Ambito residenziale da inserire a 20Km/h
- Fermate del Pedibus
- Prevista progetto di riqualificazione della Piazza Pinarello.
- Tratto di ciclabile su via Perrer: innesto con dislivello da rimuovere X
- Fermata autobus su via Talpon X





### INFORMAZIONI GENERALI

Costo annuo manutenzione ordinaria	
Superficie (mq)	
Mappale	
Grado di frequentazione	Medio-basso (residenziale)
Delimitazione area	Area non recintata ma cmq confinata all'interno delle residenze
Presenza lampioni - illuminazione	SI
Videosorveglianza	NO
Alberature	SI

### PARCHEGGIO RISERVATO

assente

### FERMATE AUTOBUS

MOBILITA' (raccordo al percorso / spazio per movimento/pedana)
ORIENTAMENTO (intercettaz. non vedenti / identif. fermata)
COMFORT (presenza pensilina / presenza panca)

assente

### ACCESSIBILITA' INTERNO/ESTERNO

	DIS. MOTORIA	DIS. VIS.	ATTRAV.
ACCESSO via Conte	X X		assente
VIALE INTERNO	ASSENTE		
VIALE ESTERNO	X		assente

### SERVIZI

		Accessibile	Non Accessibile	ASSENTE
GIOCHI			X	
ARREDI	CESTINI		X	
	FONTANELLE			X
	PANCHINE		X	
	GAZZEBO E TAVOLO PICNIC			X

### NOTE DI PROGETTO

- Inserire l'area residenziale in Z30
- Lato SX marciapiede XX - Lato opposto: X
- Scalini da rimuovere innesto marciapiede X
- Da via Conte percorso che conduce centro Arep - Attraversamento rialzato su via Vazzole X
- Presenza passi carrai.



Parco Via Giovannina

Indirizzo: Via Giovannina, Carità



INFORMAZIONI GENERALI

Costo annuo manutenzione ordinaria	
Superficie (mq)	
Mappale	
Grado di frequentazione	elevato
Delimitazione area/ recintato sì o no con cancello	SI – con cancello
Presenza lampioni - illuminazione	SI
Videosorveglianza	
Alberature	SI

PARCHEGGIO RISERVATO

2

FERMATE  
AUTOBUS

MOBILITA' (raccordo al percorso / spazio per movimento/pedana)
ORIENTAMENTO (intercettaz. non vedenti / identif. fermata)
COMFORT (presenza pensilina / presenza panca)

dall'altro lato della strada

ACCESSIBILITA' INTERNO/ESTERNO

	DIS. MOTORIA	DIS. VIS.	ATTRAV.
ACCESSO via libertà	<input checked="" type="checkbox"/>	NO	<input checked="" type="checkbox"/>
Accesso dalle aree esterne dalla scuola	<input checked="" type="checkbox"/>	NO	
VIALE INTERNO	<input checked="" type="checkbox"/> ghiaia		

SERVIZI

		Accessibile	Non Accessibile	ASSENTE
GIOCHI				<input checked="" type="checkbox"/> nel parco
ARREDI	CESTINI		<input checked="" type="checkbox"/>	
	FONTANELLE		<input checked="" type="checkbox"/>	
	PANCHINE		<input checked="" type="checkbox"/>	
Gazebo			<input checked="" type="checkbox"/>	
Pista skate-board, piastra e campo calcio			<input checked="" type="checkbox"/>	

NOTE: percorso accessibile perimetrale alla biblioteca.





## PORTICI E GALLERIE

### VENTURALI

- G01 Via Campagnola
- G02 Via Campagnola



### VILLORBA

- G03 P.zza Vittorio Em. II/ Via Trento
- G04 Via Caseggiato
- G05 Via Chiesa
- G06 Via Chiesa
- G07 Via Chiesa







**LANCENIGO**  
 G08 Via Udine/ Via Piave



**CARITÀ**  
 G09 Via XX Settembre  
 G10 P.zza Moro  
 G11 Via XX Settembre/  
 P.zza Moro  
 G12 P.zza Moro/ Via  
 Solferino  
 G13 Via Solferino/ Via  
 Magenta  
 G14 Vie Magenta/  
 Solferino/ dei Mille  
 G15 Vie dei Mille/  
 Solferino/ XX  
 Settembre  
 G16 Via Galvani  
 G17 Via Roma




**CHIESA VECCHIA FONTANE**  
 G18 Via Fontane  
 G19 Via Fontane  
 G20 V.le Repubblica (Centro  
 Medico)



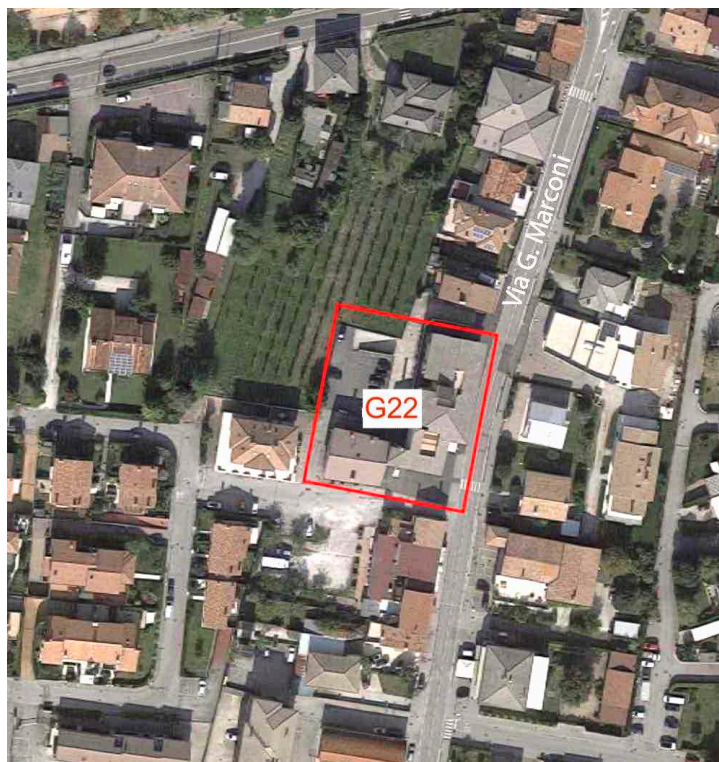




SAN SISTO  
G21 Via Piave



CATENA  
G22 Via Marconi





COD. G01

Indirizzo: Via Campagnola, Venturati



### INTERSCAMBIO MODALE

PARCH. RISERVATO		Assente
FERMATA AUTOBUS	MOBILITA' (raccordo al percorso / spazio per movimento/pedana)	Assente
	ORIENTAMENTO (intercettaz. non vedenti / identif. fermata)	
	COMFORT (presenza pensilina / presenza panca)	

ACCESSIBILITA ESTERNA	PERCORSO	ATTRAVERSAMENTO
Via Campagnola, area parcheggio	Area parcheggio + ciclopedonale	<b>A</b>
Raccordo percorso / galleria e localizzazione		Interventi (scivolo, raccordo, rampa)
Via Campagnola	<b>A</b>	

### ACCESSIBILITA' INTERNA

GALLERIA	<b>A</b>
N. NEGOZI	<b>4</b>

LEGENDA: **A** accessibile/ a norma **PA** parzialmente accessibile/ -assenza orientamento **NA** non accessibile/ accessibilità vincolata



COD. G02

Indirizzo: Via Campagnola, Venturati



### INTERSCAMBIO MODALE

PARCH. RISERVATO		Assente
FERMATA AUTOBUS	MOBILITA' (raccordo al percorso / spazio per movimento/pedana)	Assente
	ORIENTAMENTO (intercettaz. non vedenti / identif. fermata)	
	COMFORT (presenza pensilina / presenza panca)	

ACCESSIBILITA ESTERNA	PERCORSI	ATTRAVERS.
Via Campagnola	Area parcheggio	<b>PA</b>
Raccordo percorso /galleria e localizzazione		Interventi (scivolo, raccordo, rampa)
Via Campagnola, area parcheggio	<b>NA</b>	

ACCESSIBILITA' INTERNA		
GALLERIA	<b>NA</b> interruzione supermercato : 3 gradini	
N. NEGOZI	<b>2</b>	<b>1</b>

LEGENDA: **A** accessibile/ a norma **PA** parzialmente accessibile/ -assenza orientamento **NA** non accessibile/ accessibilità vincolata





COD. G03

Indirizzo: Piazza Vittorio Emanuele II/Via  
Trento, Villorba



### INTERSCAMBIO MODALE

PARCH. RISERVATO	A/PA/NA	PA
FERMATA AUTOBUS	MOBILITA' (raccordo al percorso / spazio per movimento/pedana)	Assente
	ORIENTAMENTO (intercettaz. non vedenti / identif. fermata)	
	COMFORT (presenza pensilina / presenza panca)	

### ACCESSIBILITA ESTERNA

	PERCORSI	ATTRAVERSAMENTI
Dalla Farmacia	A	NA
Fronte chiesa	A	A

Raccordo percorso /galleria e localizzazione		Interventi (scivolo, raccordo, rampa)
Via Morganella	NA	
Verso la rotonda	PA	

### ACCESSIBILITA' INTERNA

GALLERIA	PA	A+
N. NEGOZI	1	4

### NOTE

Studio dentistico: NA ingresso + porta

LEGENDA: A accessibile/ a norma PA parzialmente accessibile/ -assenza orientamento NA non accessibile/ accessibilità vincolata





COD. G04

Indirizzo: Via Caseggiato, Villorba



### INTERSCAMBIO MODALE

PARCH. RISERVATO		Assente
FERMATA AUTOBUS	MOBILITA' (raccordo al percorso / spazio per movimento/pedana)	Assente
	ORIENTAMENTO (intercettaz. non vedenti / identif. fermata)	
	COMFORT (presenza pensilina / presenza panca)	

### ACCESSIBILITA ESTERNA

	PERCORSI	ATTRAVERS.
Via Caseggiato	<b>A</b>	<b>PA</b>
Piazza Vittorio Emanuele	<b>PA</b>	-

Raccordo percorso /galleria e localizzazione		Interventi (scivolo, raccordo, rampa)
Via Caseggiato	<b>PA</b>	
Piazza Vittorio Emanuele	assente	

### ACCESSIBILITA' INTERNA

GALLERIA	<b>NA</b>	
N. NEGOZI	<b>5</b> Rampe in metallo	<b>1</b> parrucchiere

### NOTE

Le rampe dei negozi impediscono la percorribilità della galleria.

Area parcheggi posta: n. 20

Di fronte area park: n. 10 con un posto riservato **PA**, manca segnaletica orizzontale

LEGENDA: **A** accessibile/ a norma **PA** parzialmente accessibile/ -assenza orientamento **NA** non accessibile/ accessibilità vincolata



COD. G05

Indirizzo: Via Chiesa, Villorba



### INTERSCAMBIO MODALE

PARCH. RISERVATO		Assente
FERMATA AUTOBUS X 2 DX+SX	MOBILITA' (raccordo al percorso / spazio per movimento/pedana)	NA
	ORIENTAMENTO (intercettaz. non vedenti / identif. fermata)	NO
	COMFORT (presenza pensilina / presenza panca)	NO

### ACCESSIBILITA ESTERNA

	PERCORSI	ATTRAVERS.
Rotonda	A	A Rialzato chiesa
Verso Via Chiesa	PA	A

Raccordo percorso /galleria e localizzazione		Interventi (scivolo, raccordo, rampa)
Rotonda	A	
Verso Via Chiesa	NA 1 scalino	

### ACCESSIBILITA' INTERNA

GALLERIA	PA
N. NEGOZI	3 NA

LEGENDA: **A** accessibile/ a norma **PA** parzialmente accessibile/ -assenza orientamento **NA** non accessibile/ accessibilità vincolata



COD. G06

Indirizzo: Via Chiesa, Villorba



### INTERSCAMBIO MODALE

PARCH. RISERVATO		Assente
FERMATA AUTOBUS X2	MOBILITA' (raccordo al percorso / spazio per movimento/pedana)	NA
	ORIENTAMENTO (intercettaz. non vedenti / identif. fermata)	NO
	COMFORT (presenza pensilina / presenza panca)	NO

### ACCESSIBILITA ESTERNA

	PERCORSI	ATTRAVERS.
Via Chiesa	Assente	PA

Raccordo percorso /galleria e localizzazione		Interventi (scivolo, raccordo, rampa)
Via Chiesa	NA 4 scalini	

### ACCESSIBILITA' INTERNA

GALLERIA	NA
N. NEGOZI	4

LEGENDA: **A** accessibile/ a norma **PA** parzialmente accessibile/ -assenza orientamento **NA** non accessibile/ accessibilità vincolata



COD. G07

Indirizzo: Via Chiesa, Villorba



### INTERSCAMBIO MODALE

PARCH. RISERVATO		1 PA
FERMATA AUTOBUS	MOBILITA' (raccordo al percorso / spazio per movimento/pedana)	NA
	ORIENTAMENTO (intercettaz. non vedenti / identif. fermata)	NO
	COMFORT (presenza pensilina / presenza panca)	NO

ACCESSIBILITA ESTERNA	PERCORSI	ATTRAVERS.
Area parcheggio Via Chiesa	A NA	NA
Area parcheggio Via Centa	PA	-
Via Arno	Assente	

Raccordo percorso /galleria e localizzazione		Interventi (scivolo, raccordo, rampa)
Via Chiesa	PA	
Via Centa	A	

### ACCESSIBILITA' INTERNA

GALLERIA	PA	
N. NEGOZI	4	2

### NOTE

- Riposizionare il parcheggio riservato
- Area parcheggio: n. 35-40
- Area park su Via Arno da asfaltare

LEGENDA: **A** accessibile/ a norma **PA** parzialmente accessibile/ -assenza orientamento **NA** non accessibile/ accessibilità vincolata





COD. G08

Indirizzo: Via Udine/Via Piave, Lancenigo



### INTERSCAMBIO MODALE

PARCH. RISERVATO		1 PA
FERMATA AUTOBUS	MOBILITA' (raccordo al percorso / spazio per movimento/pedana)	A
	ORIENTAMENTO (intercettaz. non vedenti / identif. fermata)	NO
	COMFORT (presenza pensilina / presenza panca)	NO

### ACCESSIBILITA ESTERNA

ACCESSIBILITA ESTERNA	PERCORSO	ATTRAVERSAMENTO
Area parcheggio (necessaria asfaltatura)	PA NA	A Via Piave (problema sicurezza X)
Raccordo percorso /galleria e localizzazione		Interventi (scivolo, raccordo, rampa)
Via Udine/Via Piave, area parcheggio	PA	Andrebbe realizzato uno scivolo visibile nella parte centrale vicino al parcheggio riservato

### ACCESSIBILITA' INTERNA

GALLERIA	A
N. NEGOZI	4 A

### NOTE

- Traffico veicoli accesso via Udine da Via Piave.

LEGENDA: A accessibile/ a norma PA parzialmente accessibile/ -assenza orientamento NA non accessibile/ accessibilità vincolata



COD. G09

Indirizzo: Via XX Settembre, Carità



### INTERSCAMBIO MODALE

PARCH. RISERVATO		1 <b>NA</b> pendenza
FERMATA AUTOBUS	MOBILITA' (raccordo al percorso / spazio per movimento/pedana)	Assente
	ORIENTAMENTO (intercettaz. non vedenti / identif. Fermata)	
	COMFORT (presenza pensilina / presenza panca)	

### ACCESSIBILITA ESTERNA

	PERCORSI	ATTRAVERS.
Via Solferino	<b>NA</b>	<b>NA</b> 2 scalini
Via XX Settembre 1	<b>A PA</b>	<b>A</b>
Via XX Settembre 2, dopo Via Solferino	<b>A PA</b>	<b>NA</b> 1 scalino

Raccordo percorso /galleria e localizzazione		Interventi (scivolo, raccordo, rampa)
Via XX Settembre	<b>NA</b>	
Via interna carabinieri	<b>NA</b>	

### ACCESSIBILITA' INTERNA

GALLERIA	<b>A</b>	<b>PA</b> Andando dalla Piazza lato Sx
N. NEGOZI		<b>3 A</b>

### NOTE

- Banca **A** con porta automatica **A**

LEGENDA: **A** accessibile/ a norma **PA** parzialmente accessibile/ -assenza orientamento **NA** non accessibile/ accessibilità vincolata





COD. G10

Indirizzo: Piazza Aldo Moro, Carità



### INTERSCAMBIO MODALE

PARCH. RISERVATO		1 PA (distante) 1 NA (sulla strada)
FERMATA AUTOBUS	MOBILITA' (raccordo al percorso / spazio per movimento/pedana)	Assente
	ORIENTAMENTO (intercettaz. non vedenti / identif. fermata)	
	COMFORT (presenza pensilina / presenza panca)	

### ACCESSIBILITA ESTERNA

	PERCORSI	ATTRAVERS.
Incrocio Via XX Settembre (principale)	Assente	NA pendenza
Via XX Settembre (panificio)	Assente	NA 2 scalini
Altezza centro Piazza	Assente	NA 2 scalini

Raccordo percorso /galleria e localizzazione		Interventi (scivolo, raccordo, rampa)
Via XX Settembre (tratto fronte banca)	NA	Raccordo
Via XX Settembre (altezza panificio)	NA	Raccordo
Centro Piazza	NA	

### ACCESSIBILITA' INTERNA

GALLERIA	A
N. NEGOZI	9

LEGENDA: A accessibile/ a norma PA parzialmente accessibile/ -assenza orientamento NA non accessibile/ accessibilità vincolata



COD. G11

Indirizzo: Via XX Settembre/Piazza Aldo Moro  
Carità



### INTERSCAMBIO MODALE

PARCH. RISERVATO		1 <b>NA</b> di fronte - sulla strada
FERMATA AUTOBUS	MOBILITA' (raccordo al percorso / spazio per movimento/pedana)	Assente
	ORIENTAMENTO (intercettaz. non vedenti / identif. fermata)	
	COMFORT (presenza pensilina / presenza panca)	

ACCESSIBILITA ESTERNA	PERCORSI	ATTRAVERS.
Via XX Settembre (panificio)	Assente	<b>NA</b> 2 scalini
Fine piazza (Tecnocasa)	Assente	Assente
Fronte Piazza	Assente	<b>NA</b> (sosta)

Raccordo percorso /galleria e localizzazione		Interventi (scivolo, raccordo, rampa)
Via XX Settembre (altezza panificio)	<b>NA</b>	Raccordo
Fine piazza (Tecnocasa)	<b>NA</b>	Raccordo

### ACCESSIBILITA' INTERNA

GALLERIA	<b>A</b>	
N. NEGOZI	<b>1</b>	<b>2</b>

LEGENDA: **A** accessibile/ a norma **PA** parzialmente accessibile/ -assenza orientamento **NA** non accessibile/ accessibilità vincolata



COD. G12

Indirizzo: Piazza Aldo Moro/Via Solferino  
Carità



### INTERSCAMBIO MODALE

PARCH. RISERVATO		Assente
FERMATA AUTOBUS	MOBILITA' (raccordo al percorso / spazio per movimento/pedana)	Assente
	ORIENTAMENTO (intercettaz. non vedenti / identif. fermata)	
	COMFORT (presenza pensilina / presenza panca)	

### ACCESSIBILITA ESTERNA

	PERCORSI	ATTRAVERS.
Fine piazza (Tecnocasa)	NA	Assente/NA
Fronte Piazza A. Moro	Assente	NA 1 scalino-sosta
Via Solferino	Assente	NA 1 scalino

		Interventi (scivolo, raccordo, rampa)
Raccordo percorso /galleria e localizzazione		
Fine piazza (Tecnocasa)	NA	Raccordo
Via Solferino	NA	Raccordo

### ACCESSIBILITA' INTERNA

GALLERIA	A	
N. NEGOZI	5	3

LEGENDA: **A** accessibile/ a norma **PA** parzialmente accessibile/ -assenza orientamento **NA** non accessibile/ accessibilità vincolata



COD. G13

Indirizzo: Via Solferino/Via Magenta  
Carità



### INTERSCAMBIO MODALE

PARCH. RISERVATO		Assente
FERMATA AUTOBUS	MOBILITA' (raccordo al percorso / spazio per movimento/pedana)	Assente
	ORIENTAMENTO (intercettaz. non vedenti / identif. fermata)	
	COMFORT (presenza pensilina / presenza panca)	

### ACCESSIBILITA ESTERNA

	PERCORSI	ATTRAVERS.
Via Solferino	Assente	<b>NA</b> 1 scalino
Continuazione Via Solferino – verso Via Roma – dalla posta	Assente	<b>NA</b> 1 scalino
Via Magenta	Assente	<b>NA</b> 2 scalini

Raccordo percorso /galleria e localizzazione		Interventi (scivolo, raccordo, rampa)
Via Solferino	<b>NA</b>	Raccordo
Continuazione Via Solferino	<b>NA</b>	Raccordo
Via Magenta	<b>NA</b>	Raccordo

### ACCESSIBILITA' INTERNA

GALLERIA	<b>PA</b>	
N. NEGOZI + posta	<b>1</b> (posta)	<b>4</b>

### NOTE

- Galleria/sottoportico dell'ufficio postale: **A**

LEGENDA: **A** accessibile/ a norma **PA** parzialmente accessibile/ -assenza orientamento **NA** non accessibile/ accessibilità vincolata





COD. G14

Indirizzo: Via magenta/Via Solferino/ Via dei Mille, Carità



### INTERSCAMBIO MODALE

PARCH. RISERVATO	1 Fronte Piazza	<b>PA</b> Manca segn. Orizz.
FERMATA AUTOBUS	MOBILITA' (raccordo al percorso / spazio per movimento/pedana)	Assente
	ORIENTAMENTO (intercettaz. non vedenti / identif. fermata)	
	COMFORT (presenza pensilina / presenza panca)	

### ACCESSIBILITA ESTERNA

	PERCORSI	ATTRAVERS.
Via Magenta	Assente	<b>NA</b> 2 scalini
Via Solferino (bar)	Assente	<b>NA</b> 1 scalino
Via Solferino (banca)	Assente	<b>NA</b> 1 scalino
Via Dei Mille	Assente	<b>NA</b>

Raccordo percorso /galleria e localizzazione		Interventi
Via Magenta	<b>NA</b>	
Via Solferino (bar) + incrocio Via Magenta	<b>NA</b> 2 scalini da rimuovere+1 scalino	3 raccordi
Via Solferino (banca)	<b>NA</b> 2 scalini	Raccordo
Via Dei Mille	<b>NA</b>	

### ACCESSIBILITA' INTERNA

GALLERIA	<b>A</b>
N. NEGOZI	<b>6</b>

### NOTE

- Lato SX Via Solferino: **A**



COD. G15

Indirizzo: Via dei Mille/Via Solferino/Via XX  
Settembre, Carità



### INTERSCAMBIO MODALE

PARCH. RISERVATO		Assente
FERMATA AUTOBUS	MOBILITA' (raccordo al percorso / spazio per movimento/pedana)	Assente
	ORIENTAMENTO (intercettaz. non vedenti / identif. fermata)	
	COMFORT (presenza pensilina / presenza panca)	

### ACCESSIBILITA ESTERNA

	PERCORSI	ATTRAVERS.
Via dei Mille	NA	A
Via Solferino	Assente	NA 1 scalino
Via XX Settembre	Assente	NA

Raccordo percorso /galleria e localizzazione		Interventi (scivolo, raccordo, rampa)
Via dei Mille	NA	
Via Solferino	PA	
Via XX Settembre	A NA	Raccordo fine galleria

### ACCESSIBILITA' INTERNA

GALLERIA	PA Raccordo fine galleria assente
N. NEGOZI	2 2

LEGENDA: **A** accessibile/ a norma **PA** parzialmente accessibile/ -assenza orientamento **NA** non accessibile/ accessibilità vincolata





COD. G16

Indirizzo: Via Galvani, Carità



### INTERSCAMBIO MODALE

PARCH. RISERVATO		Assente
FERMATA AUTOBUS	MOBILITA' (raccordo al percorso / spazio per movimento/pedana)	Assente
	ORIENTAMENTO (intercettaz. non vedenti / identif. fermata)	
	COMFORT (presenza pensilina / presenza panca)	

ACCESSIBILITA ESTERNA	PERCORSI	ATTRAVERS.
Area parcheggio	PA	
Raccordo percorso /galleria e localizzazione		Interventi
Inizio area parcheggio (lato)	A	Andrebbe realizzato uno scivolo visibile nella parte centrale con un parcheggio riservato.
Condominio (interno)	A	

### ACCESSIBILITA' INTERNA

GALLERIA	A
N. NEGOZI	A

### NOTE

- Due scivoli poco visibili posizionati sui lati.

LEGENDA: **A** accessibile/ a norma **PA** parzialmente accessibile/ -assenza orientamento **NA** non accessibile/ accessibilità vincolata



COD. G17

Indirizzo: via Roma (di fronte al municipio),  
Carità



### INTERSCAMBIO MODALE

PARCH. RISERVATO		assente
FERMATA AUTOBUS In parte al municipio	MOBILITA' (raccordo al percorso / spazio per movimento/pedana)	<b>A</b>
	ORIENTAMENTO (intercettaz. non vedenti / identif. Fermata)	NO
	COMFORT (presenza pensilina / presenza panca)	<b>PA</b>

ACCESSIBILITA ESTERNA	PERCORSI	ATTRAVERS.
Via Roma	Assente <b>PA/NA</b>	<b>PA</b> Lungo ma semaforizzato

Raccordo percorso /galleria e localizzazione		Interventi (scivolo, raccordo, rampa)
Via Roma	<b>NA</b>	2 scivoli da installare

### ACCESSIBILITA' INTERNA

SOTTOPORTICO	<b>NA</b>
N. NEGOZI	6 <b>NA</b> 1 <b>A</b>

### NOTE

- rimozione n.2 scalini per accesso alla galleria – Pasticceria **NA**

LEGENDA: **A** accessibile/ a norma **PA** parzialmente accessibile/ -assenza orientamento **NA** non accessibile/ accessibilità vincolata



COD. G18

Indirizzo: Via Fontane  
Chiesa Vecchia di Fontane



### INTERSCAMBIO MODALE

PARCH. RISERVATO			2 <b>A</b>
FERMATA AUTOBUS	MOBILITA' (raccordo al percorso / spazio per movimento/pedana)	<b>NA</b>	<b>A</b>
	ORIENTAMENTO (intercettaz. non vedenti / identif. fermata)	<b>NO</b>	<b>NO</b>
	COMFORT (presenza pensilina / presenza panca)	<b>NO</b>	<b>SI</b> Manca panchina

### ACCESSIBILITA ESTERNA

	PERCORSI	ATTRAVERS.
Via Largo Molino (park)	<b>NA</b> 1 scalino	<b>PA</b>
Via Fontane	<b>A</b>	1 <b>NA</b> 1 scalino <b>A</b>
Via Largo Molino (piazza)	<b>A</b>	<b>NA</b> 1 scalino

		Interventi (scivolo, raccordo, rampa)
Raccordo percorso /galleria e localizzazione		
Via Fontane	<b>NA</b> 1 scalino	
Via Largo Molino (piazza)	<b>NA</b>	
Via Largo Molino (retro verso la piazza)	<b>PA</b>	

### ACCESSIBILITA' INTERNA

GALLERIA	<b>A</b>
N. NEGOZI	<b>3</b> <b>4</b>

LEGENDA: **A** accessibile/ a norma **PA** parzialmente accessibile/ -assenza orientamento **NA** non accessibile/ accessibilità vincolata



COD. G19

Indirizzo: Via Fontane  
Chiesa Vecchia di Fontane



### INTERSCAMBIO MODALE

PARCH. RISERVATO		1 <b>A</b>
FERMATA AUTOBUS	MOBILITA' (raccordo al percorso / spazio per movimento/pedana)	<b>NA</b>
	ORIENTAMENTO (intercettaz. non vedenti / identif. fermata)	<b>NO</b>
	COMFORT (presenza pensilina / presenza panca)	<b>NO</b>

### ACCESSIBILITA ESTERNA

	PERCORSI	ATTRAVERS.
Verso l'area giochi	<b>A</b>	Assente
Via Molino	Assente	<b>PA</b> Lungo
Via Molino	<b>A</b>	<b>A</b> Rialzato

Raccordo percorso /galleria e localizzazione		Interventi
Area giochi	<b>PA</b>	
Via Molino	<b>NA</b> 1 scalino	
Via Fontane	<b>NA</b> 1 scalino	

### ACCESSIBILITA' INTERNA

GALLERIA	<b>PA</b> 1 gradino tra pizza da asporto e lavanderia
N. NEGOZI	<b>5</b>

LEGENDA: **A** accessibile/ a norma **PA** parzialmente accessibile/ -assenza orientamento **NA** non accessibile/ accessibilità vincolata



COD. G20

Indirizzo: viale Repubblica (centro medico),  
Chiesa Vecchia

--	--

### INTERSCAMBIO MODALE

PARCH. RISERVATO		2 <b>NA</b> 2 <b>PA</b> (segn.assente)
FERMATA AUTOBUS Distante	MOBILITA' (raccordo al percorso / spazio per movimento/pedana)	<b>NA</b>
	ORIENTAMENTO (intercettaz. non vedenti / identif. Fermata)	NO
	COMFORT (presenza pensilina / presenza panca)	NO

### ACCESSIBILITA ESTERNA

	PERCORSO	ATTRAVERS.
Viale Repubblica	<b>PA</b> andando verso Treviso <b>NA</b> andando verso Fontane	No sicurezza

Raccordo percorso /galleria e localizzazione		Interventi (scivolo, raccordo, rampa)
Viale Repubblica	<b>PA</b>	Aggiungere alcuni scivoli
Viale interno al nucleo di negozi	<b>A</b>	
Via interno Sx (centro Medica)	<b>A</b>	

### ACCESSIBILITA' INTERNA

SOTTOPORTICO	<b>A</b>
NEGOZI	<b>A</b>

### NOTE

- Migliorare la sosta riservata
- Presenza ricarica elettrica





COD. G21

Indirizzo: via Piave, San Sisto

--	--

### INTERSCAMBIO MODALE

PARCH. RISERVATO	A/PA/NA	assente
FERMATA AUTOBUS Assente	MOBILITA' (raccordo al percorso / spazio per movimento/pedana)	<b>NA</b>
	ORIENTAMENTO (intercettaz. non vedenti / identif. Fermata)	NO
	COMFORT (presenza pensilina / presenza panca)	NO

ACCESSIBILITA' PERCORSI ESTERNI E ATTRAVERSAMENTI	PERCORSI	ATTRAVERS.
Via Piave 2	<b>PA</b>	assente

Raccordo percorso /galleria e localizzazione		Interventi (scivolo, raccordo, rampa)
Via Piave	<b>PA</b>	

### ACCESSIBILITA' INTERNA

SOTTOPORTICO	<b>A</b>
N. NEGOZI	3 <b>NA</b>

#### NOTE

- Interferenze pedoni/auto.

LEGENDA: **A** accessibile/ a norma **PA** parzialmente accessibile/ -assenza orientamento **NA** non accessibile/ accessibilità vincolata



COD G22

Indirizzo: via Piave, San Sisto

--	--

### INTERSCAMBIO MODALE

PARCH. RISERVATO		assente
FERMATA AUTOBUS Assente	MOBILITA' (raccordo al percorso / spazio per movimento/pedana)	NA
	ORIENTAMENTO (intercettaz. non vedenti / identif. Fermata)	NO
	COMFORT (presenza pensilina / presenza panca)	NO

ACCESSIBILITA ESTERNA	PERCORSI	ATTRAVERS.
Via Marconi	PA	PA

Raccordo percorso /galleria e localizzazione		Interventi (scivolo, raccordo, rampa)
Via Marconi	PA	

### ACCESSIBILITA' INTERNA

SOTTOPORTICO	A
N. NEGOZI	3 NA

LEGENDA: **A** accessibile/ a norma **PA** parzialmente accessibile/ -assenza orientamento **NA** non accessibile/ accessibilità vincolata