

DIREZIONE GENERALE ROMA

AUTOSTRADA A27 VENEZIA - BELLUNO

da progr. km 3+450 a progr. km 17+000

da progr. km 22+600 a progr. km 25+650

**PIANO DI RISANAMENTO ACUSTICO
AI SENSI DELLA LEGGE QUADRO n. 447/95**

PROGETTO DEFINITIVO




MACROINTERVENTI 285-286-287-288

**MOGLIANO VENETO - CASALE SUL SILE - CASIER -SILEA -
SAN BIAGIO DI CALLALTA - CARBONERA - VILLORBA - SPRESIANO**

PARTE GENERALE

Titolo Elaborato

ELENCO ELABORATI

Commissa	Codice Elaborato	Rev	Scala	Data	 Società per azioni IL RESPONSABILE UNICO DEL PROCEDIMENTO (Davide Vecchio) D. VECCHIO	
0I308	ELG 001	0		11-2019		
 IL PROGETTISTA SPECIALISTA autostrade per l'italia G. PIACENTINI Ord. Arch. Roma N. 14578 Sez. A					 IL RESPONSABILE PROGETTAZIONE autostrade per l'italia E. PAMPANA Ord. Ing. ROMA N. A-27062	
					IL RESPONSABILE PROTEZIONI ANTIRUMORE E. PAMPANA	
Rev	Descrizione	Data	Redatto	Verificato	Approvato	Il Committente
0	EMISSIONE PER CDS	11-2019	G. PIACENTINI	G. PIACENTINI	E. PAMPANA	A. SELLERI
1						
2						
3						

NOME PROGETTO		MI 285-286-287-288					
COMUNI		Mogliano Veneto - Casale sul Sile - Casier - Silea - San Biagio di Callalta - Carbonera - Villorba - Spresiano					
Codice elaborato	Rev	Titolo dell'elaborato			tavola		Scala
serie	n.	PROGETTO DEFINITIVO					
01 -		PARTE GENERALE					
ELG	001	0	Elenco elaborati			1	di 1
ELG	002	0	Relazione tecnica generale			1	di 1
ELG	003	0	Corografia			1	di 1 1:10000
ELG	004	0	Planimetria ubicazione barriere su cartografia vettoriale (Sistema di Rilevamento Laser Scan Lidar - laser impulse detective)			1	di 3 1:2000
ELG	005	0	Planimetria ubicazione barriere su cartografia vettoriale (Sistema di Rilevamento Laser Scan Lidar - laser impulse detective)			2	di 3 1:2000
ELG	006	0	Planimetria ubicazione barriere su cartografia vettoriale (Sistema di Rilevamento Laser Scan Lidar - laser impulse detective)			3	di 3 1:2000
ELG	007	0	Ubicazione barriere su Ortofoto			1	di 3 1:2000
ELG	008	0	Ubicazione barriere su Ortofoto			2	di 3 1:2000
ELG	009	0	Ubicazione barriere su Ortofoto			3	di 3 1:2000
ELG	010	0	Planimetria ubicazione interferenze e impianti su cartografia vettoriale LIDAR			1	di 3 1:2000
ELG	011	0	Planimetria ubicazione interferenze e impianti su cartografia vettoriale LIDAR			2	di 3 1:2000
ELG	012	0	Planimetria ubicazione interferenze e impianti su cartografia vettoriale LIDAR			3	di 3 1:2000
ELG	013	0	Sezioni trasversali			1	di 1 1:200
ELG	014	0	Stralci di prospetto			1	di 1 1:100
ELG	015	0	Relazione sulle interferenze			1	di 1
ELG	016	0	Relazione sulla gestione delle materie			1	di 1
ELG	017	0	Cronoprogramma delle lavorazioni			1	di 1
02 -		PAESAGGIO					
PAE	001	0	Relazione Paesaggistica			1	di 1
PAE	002	0	Render e fotoinserimenti - analisi aree di visuale			1	di 1
PAE	003	0	Ubicazione Barriere su Piano Territoriale di Coordinamento Provinciale - Carta dei vincoli e della pianificazione territoriale della Provincia di Treviso ai sensi del D.Lgs 42/2004			1	di 1 1:50000/10000
PAE	004	0	Ubicazione Barriere su Stralcio di Piano Regolatore Generale comune di Mogliano Veneto			1	di 1 1:5000
PAE	005	0	Ubicazione Barriere su Stralcio di Piano Regolatore Generale comune di Casale sul Sile			1	di 1 1:5000
PAE	006	0	Ubicazione Barriere su Stralcio del Piano di Assetto del Territorio comune di Casier			1	di 1 1:5000
PAE	007	0	Ubicazione Barriere su Stralcio di Piano Regolatore Generale comune di Silea			1	di 1 1:5000
PAE	008	0	Ubicazione Barriere su Stralcio di Piano Regolatore Generale comune di San Biagio di Callalta			1	di 1 1:5000
PAE	009	0	Ubicazione Barriere su Stralcio di Piano Regolatore Generale comune di Carbonera			1	di 1 1:5000
PAE	010	0	Ubicazione Barriere su Stralcio di Piano di Assetto del Territorio comune di Villorba			1	di 1 1:10000
PAE	011	0	Verifica preventiva interesse archeologico D.Lgs 50/2016 Art. 25 - Relazione Archeologica			1	di 1

NOME PROGETTO		MI 285-286-287-288						
COMUNI		Mogliano Veneto - Casale sul Sile - Casier - Silea - San Biagio di Callalta - Carbonera - Villorba - Spresiano						
Codice elaborato	Rev	Titolo dell'elaborato	tavola			Scala		
011 all.A	0	Verifica preventiva interesse archeologico D.Lgs 50/2016 Art. 25 - Inquadramento Generale	1	di	1	1:10000		
011 all.B	0	Verifica preventiva interesse archeologico D.Lgs 50/2016 Art. 25 - Carta delle Presenze Archeologiche	1	di	1	1:10000		
011 all.C	0	Verifica preventiva interesse archeologico D.Lgs 50/2016 Art. 25 - Carta della Visibilità dei Suoli - Tav. 1 di 3	1	di	3	1:2000		
	0	Verifica preventiva interesse archeologico D.Lgs 50/2016 Art. 25 - Carta della Visibilità dei Suoli - Tav. 2 di 3	2	di	3	1:2000		
	0	Verifica preventiva interesse archeologico D.Lgs 50/2016 Art. 25 - Carta della Visibilità dei Suoli - Tav. 3 di 3	3	di	3	1:2000		
011 all.D	0	Verifica preventiva interesse archeologico D.Lgs 50/2016 Art. 25 - Carta del Rischio Archeologico Assoluto - Tav. 1 di 3	1	di	3	1:2000		
	0	Verifica preventiva interesse archeologico D.Lgs 50/2016 Art. 25 - Carta del Rischio Archeologico Assoluto - Tav. 2 di 3	2	di	3	1:2000		
	0	Verifica preventiva interesse archeologico D.Lgs 50/2016 Art. 25 - Carta del Rischio Archeologico Assoluto - Tav. 3 di 3	3	di	3	1:2000		
011 all.E	0	Verifica preventiva interesse archeologico D.Lgs 50/2016 Art. 25 - Carta del Rischio Archeologico Relativo - Tav. 1 di 3	1	di	3	1:2000		
	0	Verifica preventiva interesse archeologico D.Lgs 50/2016 Art. 25 - Carta del Rischio Archeologico Relativo - Tav. 2 di 3	2	di	3	1:2000		
	0	Verifica preventiva interesse archeologico D.Lgs 50/2016 Art. 25 - Carta del Rischio Archeologico Relativo - Tav. 3 di 3	3	di	3	1:2000		
03 - TIPOLOGICI ANTIRUMORE								
TTI	001	0	Tipologie barriere antirumore		1	di	2	1:50
TTI	002	0	Tipologie barriere antirumore		2	di	2	1:50
04 - GEOLOGIA E GEOTECNICA								
GEO	001	0	Relazione geologica e modellazione sismica		1	di	1	
GEO	002	0	Relazione sulle indagini geognostiche		1	di	1	
GEO	003	0	Relazione geotecnica di caratterizzazione		1	di	1	
GEO	004	0	Planimetria ubicazione indagini geognostiche - profili geotecnici		1	di	8	1:2000/1:200
GEO	005	0	Planimetria ubicazione indagini geognostiche - profili geotecnici		2	di	8	1:2000/1:201
GEO	006	0	Planimetria ubicazione indagini geognostiche - profili geotecnici		3	di	8	1:2000/1:202
GEO	007	0	Planimetria ubicazione indagini geognostiche - profili geotecnici		4	di	8	1:2000/1:203
GEO	008	1	Planimetria ubicazione indagini geognostiche - profili geotecnici		5	di	8	1:2000/1:204
GEO	009	2	Planimetria ubicazione indagini geognostiche - profili geotecnici		6	di	8	1:2000/1:205
GEO	010	3	Planimetria ubicazione indagini geognostiche - profili geotecnici		7	di	8	1:2000/1:206
GEO	011	0	Planimetria ubicazione indagini geognostiche - profili geotecnici		8	di	8	1:2000/1:207
05 - PARTE STRUTTURALE								
STR	001-a	0	Relazione di calcolo delle strutture in elevazione		1	di	1	
STR	001-b	0	Relazione sui materiali delle strutture in elevazione e fondazione		1	di	1	
STR	002-a	0	Fondazioni per barriera tradizionale: Plinti e cordoli su pali o micropali		1	di	1	Varie
STR	002-b	0	Fondazioni per barriera integrata: Riqualfica cordolo su opera, cordolo su muro esistente, nuovo cordolo su terra con micropali		1	di	1	Varie

NOME PROGETTO		<i>MI 285-286-287-288</i>					
COMUNI		<i>Mogliano Veneto - Casale sul Sile - Casier - Silea - San Biagio di Callalta - Carbonera - Villorba - Spresiano</i>					
Codice elaborato	Rev	Titolo dell'elaborato	tavola			Scala	
STR	003	0	Barriera antirumore: Carpenteria metallica montanti e piastre			1 di 1 Varie	
STR	004	0	Particolari costruttivi pannelli e cordoli di collegamento			1 di 1 Varie	
06 - PIANI PARTICELLARI							
ESP	001	0	Ubicazione barriere su estratto di mappa catastale			1 di 3 1:2000	
ESP	002	0	Ubicazione barriere su estratto di mappa catastale			2 di 3 1:2000	
ESP	003	0	Ubicazione barriere su estratto di mappa catastale			3 di 3 1:2000	
07 - PROGETTO ACUSTICO DI DETTAGLIO							
PAD	001	0	Relazione Tecnica del Progetto Acustico di Dettaglio			1 di 1	
	All. 01	0	Rilievo dei dati fonometrici, condizioni meteorologiche e di traffico			1 di 1	
	All. 02	0	Output del modello di simulazione: risultati di calcolo, schede di sintesi ed elenco degli interventi di mitigazione			1 di 1	
	All. 03	0	Rappresentazione dello stato attuale dei luoghi: corridoio di indagine, classificazione degli edifici e punti di misura			1 di 1	
	All. 04	0	Sorgenti coinvolte ed effetti concorsuali sul territorio			1 di 1	
	All. 05	0	Analisi del clima acustico ante operam con proiezione dei dati di traffico all'anno 2023			1 di 1	
	All. 06	0	Analisi del clima acustico post operam con proiezione dei dati di traffico all'anno 2023 ed individuazione degli interventi di mitigazione			1 di 1	
	All. 07	0	Schede di censimento dei ricettori sensibili e dei ricettori fuori limite			1 di 1	
	All. 08-1	0	Schede di Sintesi di confronto tra Progetto Acustico di Dettaglio e Piano di Risanamento Acustico 2007 - Parte 1			1 di 2	
	All. 08-2	0	Schede di Sintesi di confronto tra Progetto Acustico di Dettaglio e Piano di Risanamento Acustico 2007 - Parte 2			2 di 2	
08 - SICUREZZA E COORDINAMENTO							
SIC	001	0	Aggiornamento del documento contenente le prime indicazioni per la stesura dei Piani di Sicurezza (D.P.R. 207/2010)			1 di 1	
SIC	002	0	Stima dei costi della sicurezza			1 di 1	
09 - DOCUMENTI TECNICO - AMMINISTRATIVI							
DTA	001	0	Quadro economico			1 di 1	
DTA	002	0	Computo Metrico Estimativo			1 di 1	
DTA	003	0	Elenco dei prezzi unitari			1 di 1	
DTA	004	0	Analisi dei prezzi aggiuntivi			1 di 1	
DTA	005	0	Disciplinare descrittivo e prestazionale degli elementi tecnici del progetto definitivo			1 di 1	