
**PROGETTO DI ROTATORIA SU VIABILITÀ COMUNALE
COMUNE DI VILLORBA (TV)
VIALE DELLA REPUBBLICA – VIA FONTANE**



ELABORATO:

NUMERO ELABORATO:

PROPONENTE:

**Studio di impatto viabilistico
Allegati**

02

**€.F.FIM
S.P.A.**

CODICE COMMESSA:

DATA:

Via Quintino Sella, 20
00187 Roma
P.I. 02190000303

SIGPT19 038

Maggio 2019

INDICE

A.	SCHEDA TECNICA RETE STRADALE.....	83
A.1	DESCRIZIONE ASSI STRADALI.....	84
A.2	DESCRIZIONE PRINCIPALI INTERSEZIONI.....	91
B.	RILIEVI DI TRAFFICO.....	93
B.1	RILIEVI AUTOMATICI DI TRAFFICO MEDIANTE STRUMENTAZIONE RADAR.....	93
B.2	RILIEVI MANUALI ALLE INTERSEZIONI.....	94
C.	ELABORATI GRAFICI.....	96

A. SCHEDE TECNICHE RETE STRADALE

Il presente documento sviluppa alcune considerazioni sulle caratteristiche delle tratte stradali afferenti alla nuova media struttura di vendita oggetto di studio, il cui insediamento è previsto tra Viale della Repubblica e Via Fontane nel Comune di Villorba (TV).

L'analisi riguarda l'assetto viario principale compreso all'interno dell'area avente un'estensione congrua con il bacino di gravitazione rispetto ai punti di accesso e recesso dall'area oggetto di studio.

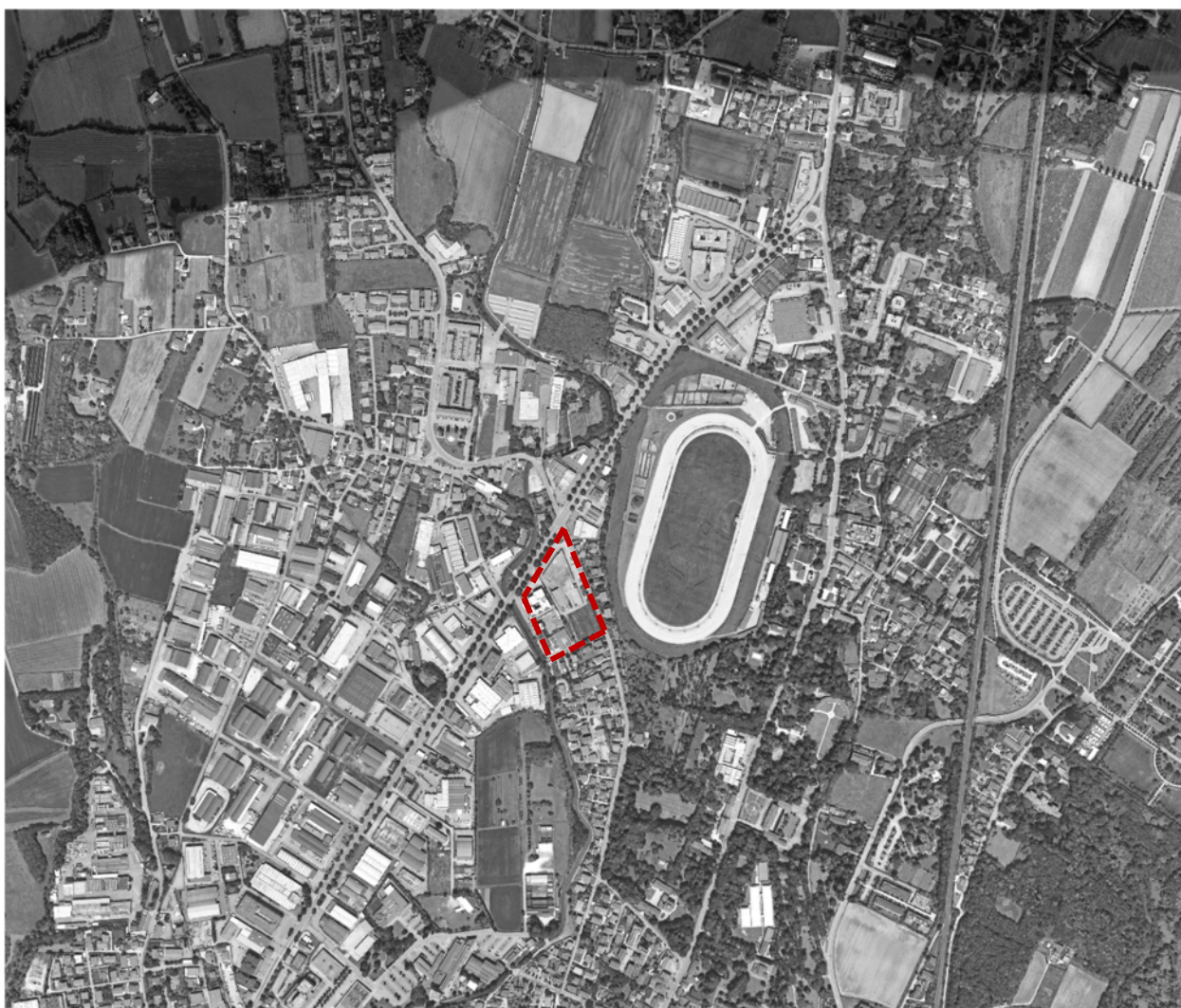


Figura A.1 – Estensione superficiale interessata dall'analisi della rete viaria

L'indagine, supportata da un'opportuna documentazione fotografica, ha messo in evidenza le diverse caratteristiche geometriche e funzionali dei vari tronchi stradali analizzati, di seguito elencati:

1. Via della Repubblica nord;
2. Via della Repubblica sud;

3. Via Fontane nord;
4. Via Fontane sud;
5. Viale Felissent;
6. Via Everardo.

A.1 DESCRIZIONE ASSI STRADALI

Di seguito si riporta un'immagine in cui vengono individuati gli assi stradali analizzati in relazione all'area oggetto dell'analisi viabilistica.

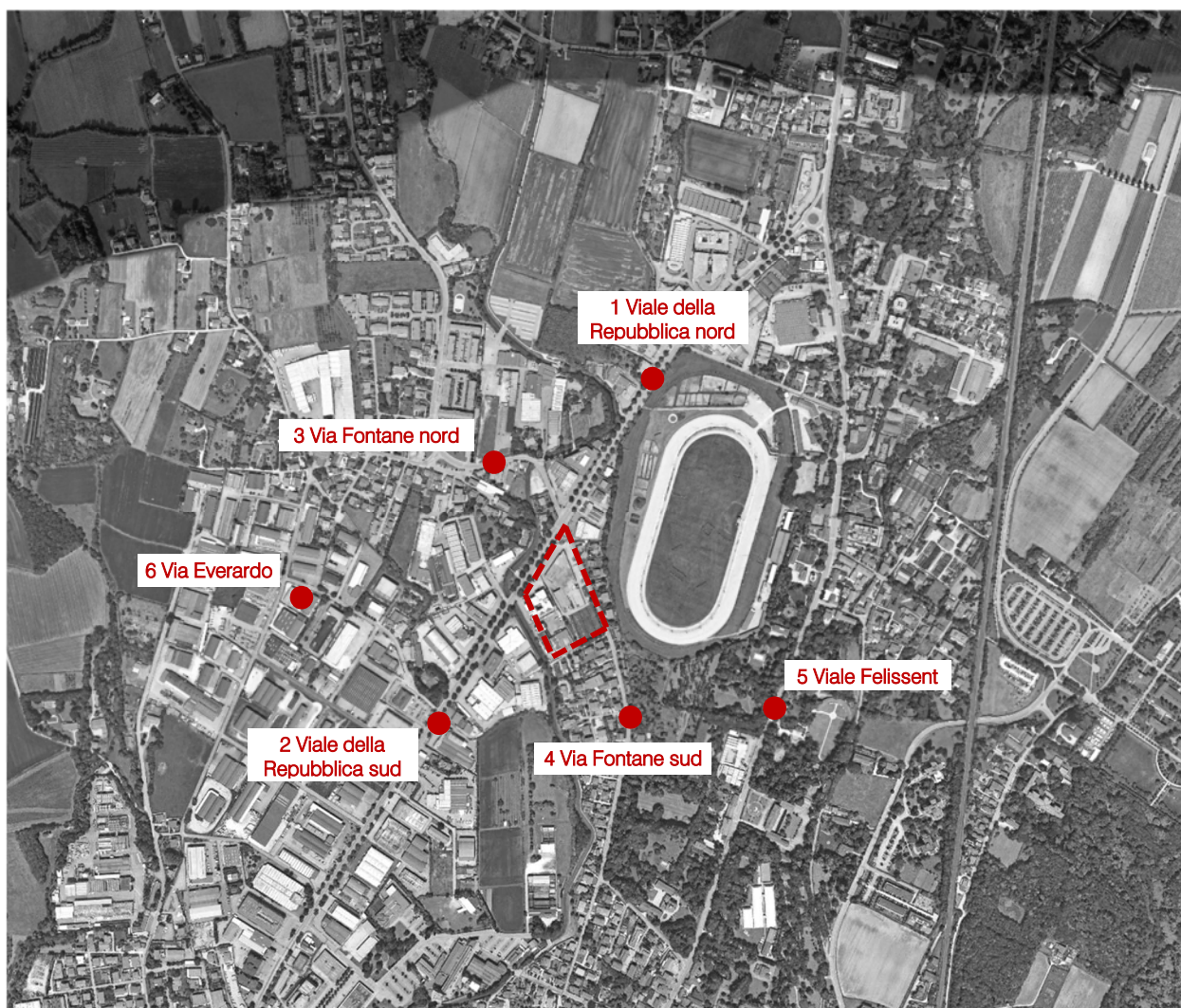


Figura A.2 – Assi viari all'interno dell'area di analisi

Si riportano di seguito le schede riassuntive delle principali caratteristiche relative a ciascun tronco stradale analizzato. Si precisa che le caratteristiche riportate si riferiscono alla singola sezione stradale.

1**Viale della Repubblica nord**

<i>Tipo di strada</i>	di penetrazione
<i>Numero corsie</i>	2
<i>Senso di circolazione</i>	doppio senso
<i>Larghezza carreggiata</i>	7.00 m
<i>Larghezza banchine</i>	0.25 m
<i>Pendenza longitudinale</i>	nulla
<i>Tortuosità</i>	lieve
<i>Presenza di marciapiedi a lato</i>	no
<i>Presenza di pista ciclabile a lato</i>	sì
<i>Presenza di sosta a margine</i>	no
<i>Stato della pavimentazione</i>	buono
<i>Presenza illuminazione</i>	sì



<i>Tipo di strada</i>	di penetrazione
<i>Numero corsie</i>	2
<i>Senso di circolazione</i>	doppio senso
<i>Larghezza carreggiata</i>	7.00 m
<i>Larghezza banchine</i>	0.25 m
<i>Pendenza longitudinale</i>	nulla
<i>Tortuosità</i>	nulla
<i>Presenza di marciapiedi a lato</i>	no
<i>Presenza di pista ciclabile a lato</i>	sì
<i>Presenza di sosta a margine</i>	no
<i>Stato della pavimentazione</i>	buono
<i>Presenza illuminazione</i>	sì




<i>Tipo di strada</i>	locale
<i>Numero corsie</i>	2
<i>Senso di circolazione</i>	doppio senso
<i>Larghezza carreggiata</i>	6.00 m
<i>Larghezza banchine</i>	0.50 m
<i>Pendenza longitudinale</i>	nulla
<i>Tortuosità</i>	moderata
<i>Presenza di marciapiedi a lato</i>	sì
<i>Presenza di pista ciclabile a lato</i>	no
<i>Presenza di sosta a margine</i>	no
<i>Stato della pavimentazione</i>	buono
<i>Presenza illuminazione</i>	sì



<i>Tipo di strada</i>	locale
<i>Numero corsie</i>	2
<i>Senso di circolazione</i>	doppio senso
<i>Larghezza carreggiata</i>	5.00 m
<i>Larghezza banchine</i>	0.50 m
<i>Pendenza longitudinale</i>	nulla
<i>Tortuosità</i>	lieve
<i>Presenza di marciapiedi a lato</i>	no
<i>Presenza di pista ciclabile a lato</i>	si
<i>Presenza di sosta a margine</i>	no
<i>Stato della pavimentazione</i>	buono
<i>Presenza illuminazione</i>	sì



<i>Tipo di strada</i>	penetrazione
<i>Numero corsie</i>	2
<i>Senso di circolazione</i>	senso unico
<i>Larghezza carreggiata</i>	7.50 m
<i>Larghezza banchine</i>	1.00 m
<i>Pendenza longitudinale</i>	nulla
<i>Tortuosità</i>	nulla
<i>Presenza di marciapiedi a lato</i>	no
<i>Presenza di pista ciclabile a lato</i>	no
<i>Presenza di sosta a margine</i>	no
<i>Stato della pavimentazione</i>	buona
<i>Presenza illuminazione</i>	sì



<i>Tipo di strada</i>	locale
<i>Numero corsie</i>	2
<i>Senso di circolazione</i>	doppio senso
<i>Larghezza carreggiata</i>	5.50 m
<i>Larghezza banchine</i>	0.25
<i>Pendenza longitudinale</i>	nulla
<i>Tortuosità</i>	nulla
<i>Presenza di marciapiedi a lato</i>	no
<i>Presenza di pista ciclabile a lato</i>	no
<i>Presenza di sosta a margine</i>	no
<i>Stato della pavimentazione</i>	buono
<i>Presenza illuminazione</i>	sì

A.2 DESCRIZIONE PRINCIPALI INTERSEZIONI

Di seguito si riporta una planimetria in cui viene individuata la localizzazione dell'intersezione analizzata.

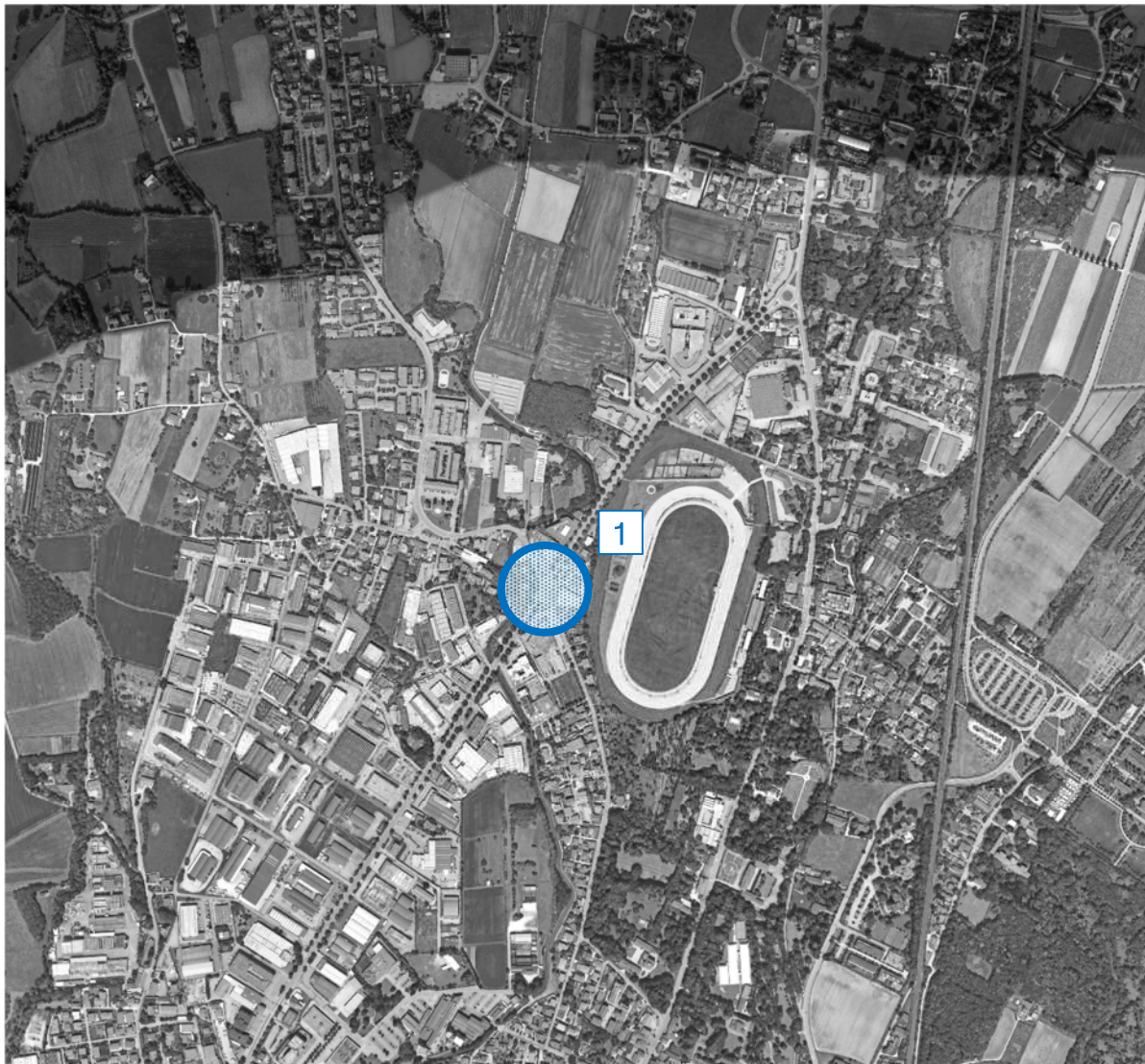
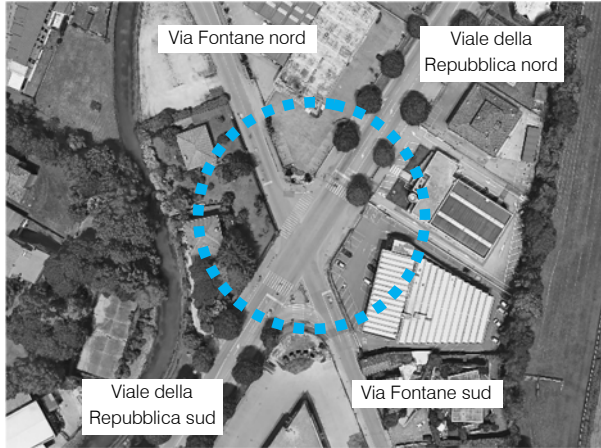


Figura A.3 – Intersezioni all'interno dell'area di analisi

Si riportano inoltre la scheda riassuntiva delle principali caratteristiche relativa all'intersezione semaforizzata tra Viale della Repubblica e Via Fontane.

1

Intersezione semaforizzata tra Viale della Repubblica e Via Fontane



<i>Tipologia intersezione</i>	intersezione semaforizzata
<i>Distanza dall'ambito di intervento</i>	0 m
<i>Ambito intersezione</i>	urbano
<i>Numero strade afferenti</i>	4
1 – <i>Viale della Repubblica nord</i>	strada principale
2 – <i>Viale della Repubblica sud</i>	strada principale
3 – <i>Via Fontane nord</i>	strada secondaria
3 – <i>Via Fontane sud</i>	strada secondaria
<i>Pendenza longitudinale</i>	nulla
<i>Marciapiedi / attraversamenti pedonali</i>	sì
<i>Piste ciclabili / attraversamenti ciclabili</i>	no
<i>Stato della pavimentazione</i>	buono
<i>Presenza illuminazione</i>	sì

B. RILIEVI DI TRAFFICO

B.1 RILIEVI AUTOMATICI DI TRAFFICO MEDIANTE STRUMENTAZIONE RADAR

Al fine di monitorare le principali caratteristiche del traffico, è stata condotta un'indagine relativamente ai flussi di traffico giornalieri per fasce orarie (00.00-24.00).

L'analisi è stata possibile mediante l'effettuazione di rilievi automatici lungo la viabilità di interesse. I rilievi sono stati eseguiti tramite strumentazione radar, installata esternamente alla sede stradale, senza arrecare alcun disturbo al normale deflusso veicolare.

Di seguito si propone una sintetica tabella riportante il numero dei radar e gli assi stradali lungo i quali cui sono stati collocati:

<u>Denominazione direzioni rilevate</u>	<u>Posizione</u>
<u>Radar 1</u>	Via Fontane sud dir. nord
<u>Radar 2</u>	Via Fontane sud dir. sud
<u>Radar 3</u>	Viale della Repubblica nord dir.sud
<u>Radar 4</u>	Viale della Repubblica nord dir.nord
<u>Radar 5</u>	Via Fontane sud dir. sud
<u>Radar 6</u>	Via Fontane sud dir. nord
<u>Radar 7</u>	Viale della Repubblica sud dir.nord
<u>Radar 8</u>	Viale della Repubblica sud dir.sud

Tabella B.1 – Specifica radar

Nello specifico, dopo una chiara illustrazione delle sezioni stabilite per il rilievo si riportano i dati di traffico relativi a ciascuna postazione specificando per i giorni venerdì 05 e sabato 06 aprile 2019:

- dati generali accompagnati da documentazione fotografica;
- volumi di traffico orari;
- grafici finali.

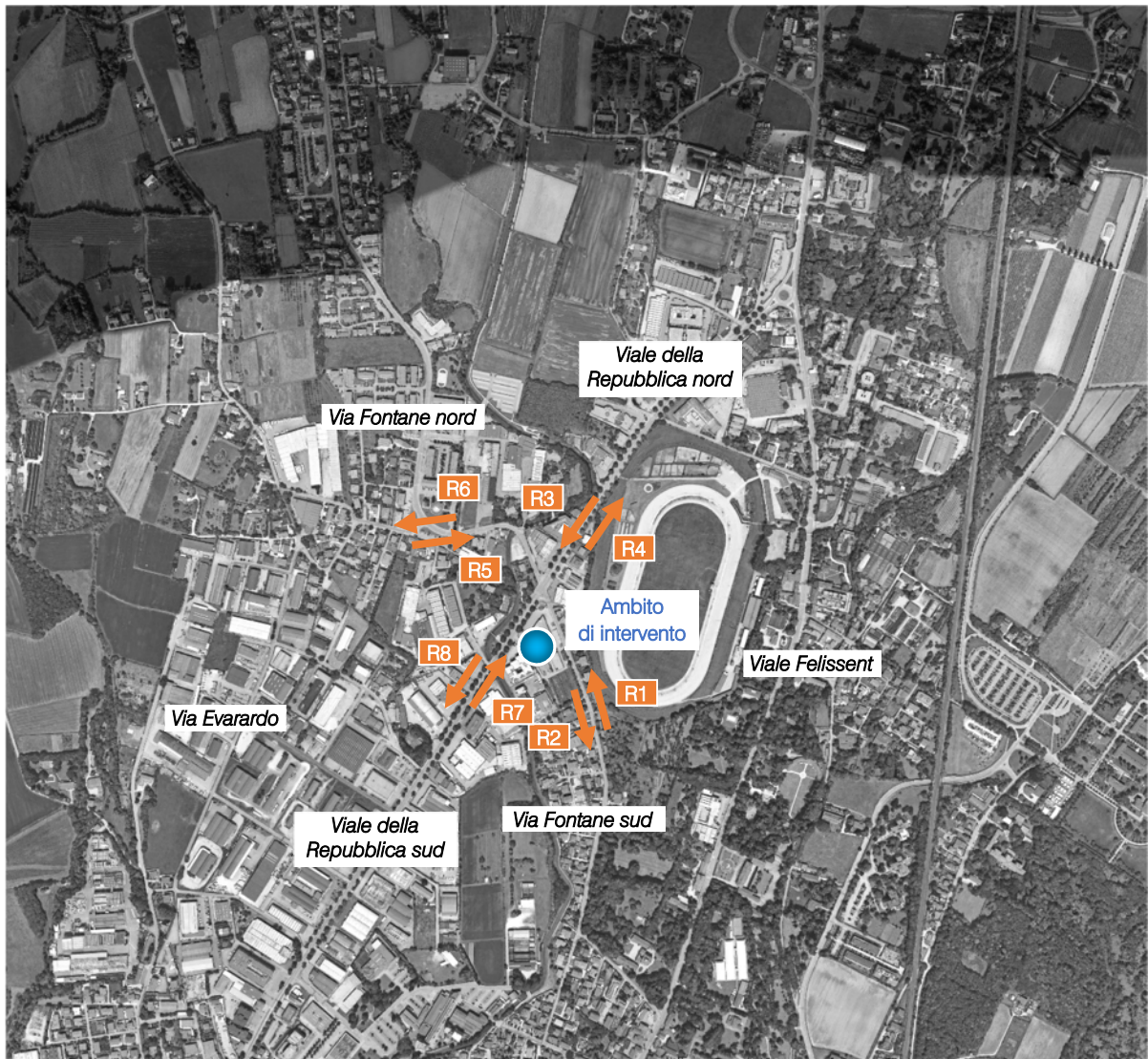


Figura B.1 – Posizionamento apparecchiature radar

B.2 RILIEVI MANUALI ALLE INTERSEZIONI

Oltre ai rilievi automatici che hanno evidenziato le ore di punta caratterizzanti l'area, sono stati eseguiti anche dei rilievi manuali in corrispondenza dell'intersezione in prossimità della futura attività.

I rilievi sono stati estrapolati in riferimento alla giornata di venerdì 05 aprile 2019 nell'intervallo critico della sera: 17:45-18:45. Ogni corrente di traffico interessante le singole intersezioni è stata monitorata da vari operatori compilando appositi moduli di rilevamento sui quali sono stati annotati i passaggi dei veicoli distinti per classe veicolare e per orario.

Di seguito, per ciascuna intersezione si riportano per l'ora di punta del sistema 17.45-18.45:

- uno schema delle manovre e la tabella relativa in riferimento all'intervallo temporale 17.45-18.45;

- le matrici O/D in veicoli totali ed equivalenti dell'intersezione in riferimento all'ora di punta.

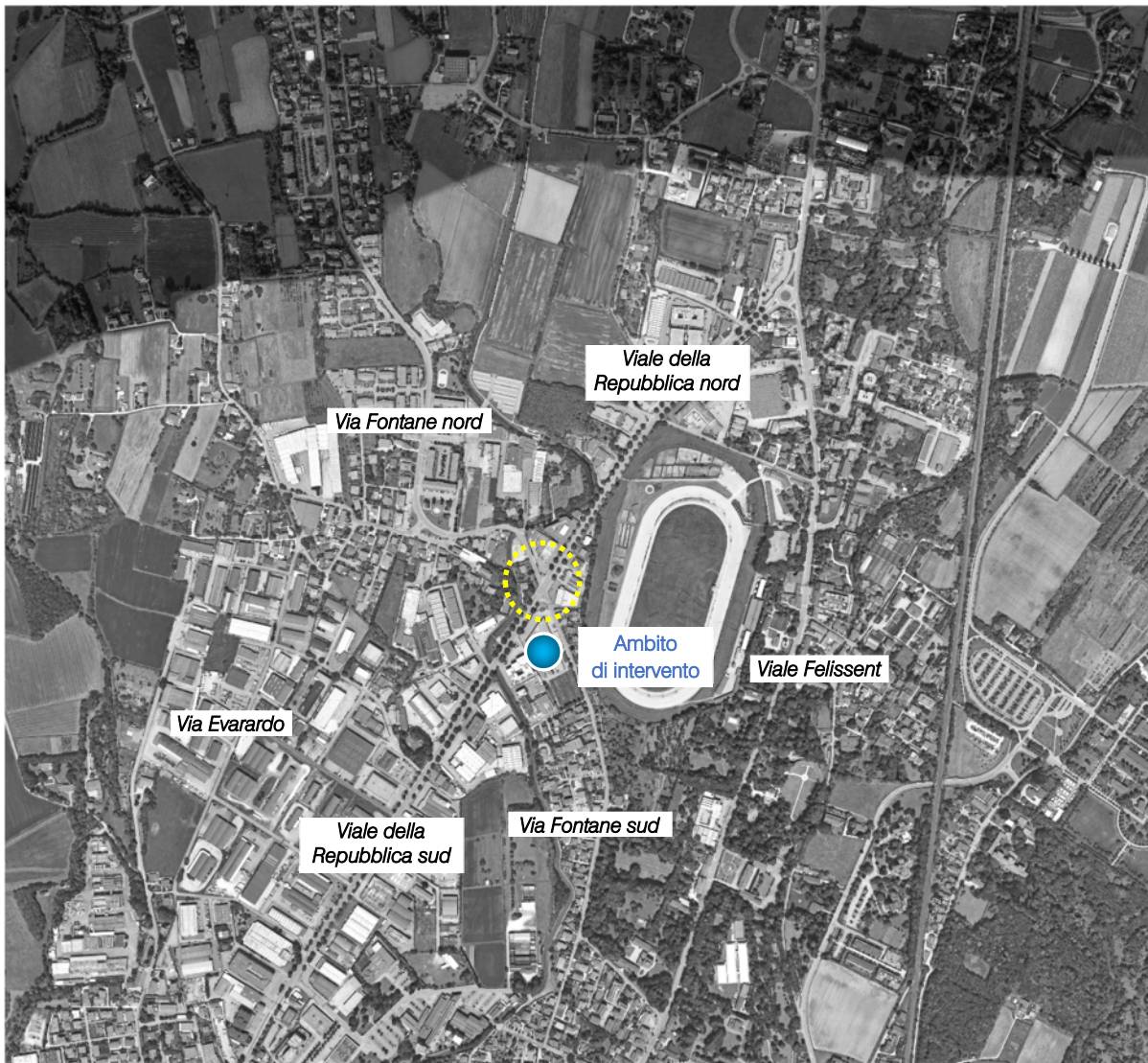


Figura B.2 – Intersezioni rilevate

RILIEVI AUTOMATICI: RADAR 1

LUOGO	Comune	Villorba
	Provincia	TV
	Regione	Veneto
	Strada	Via Fontane sud
	Direzione	dir. nord

DATA	Giorni	da venerdì 05/04/2019 a sabato 06/04/2019
	Intervallo orario	00:00-24:00



FLUSSI DI TRAFFICO - INTERVALLO TEMPORALE 15 min

venerdì 05/04/2019

	A	M	L	P	veicoli totali	Veic. eq.
00:00	10	0	0	0	10	10
00:15	13	0	0	0	13	13
00:30	15	0	0	0	15	15
00:45	1	0	0	0	1	1
01:00	1	0	0	0	1	1
01:15	0	0	0	0	0	0
01:30	1	0	0	0	1	1
01:45	2	0	0	0	2	2
02:00	1	0	0	0	1	1
02:15	0	0	0	0	0	0
02:30	0	0	0	0	0	0
02:45	1	0	0	0	1	1
03:00	2	0	0	0	2	2
03:15	3	0	0	0	3	3
03:30	0	0	0	0	0	0
03:45	0	0	0	0	0	0
04:00	0	0	0	0	0	0
04:15	0	0	0	0	0	0
04:30	0	0	0	0	0	0
04:45	0	0	0	0	0	0
05:00	4	0	0	0	4	4
05:15	1	0	0	0	1	1
05:30	2	0	0	0	2	2
05:45	4	0	0	0	4	4
06:00	3	0	0	0	3	3
06:15	13	0	0	0	13	13
06:30	12	1	0	0	13	13
06:45	20	0	0	0	20	20
07:00	38	0	0	0	38	38
07:15	37	0	1	0	38	39
07:30	48	0	0	0	48	48
07:45	66	2	0	0	68	67
08:00	61	1	0	0	62	62
08:15	65	2	0	0	67	66
08:30	49	1	0	0	50	50
08:45	55	1	0	0	56	56
09:00	53	2	0	0	55	54
09:15	42	1	0	0	43	43
09:30	48	0	0	0	48	48
09:45	48	0	0	0	48	48
10:00	42	1	0	0	43	43
10:15	46	0	1	0	47	48
10:30	49	2	2	0	53	53
10:45	38	0	0	0	38	38
11:00	28	0	1	0	29	30
11:15	43	0	2	0	45	46
11:30	35	0	0	0	35	35
11:45	38	0	0	0	38	38
12:00	43	0	3	0	46	48
12:15	43	0	0	0	43	43
12:30	54	0	0	0	54	54
12:45	48	0	0	0	48	48
13:00	50	0	0	0	50	50
13:15	55	0	0	2	57	59
13:30	37	0	0	0	37	37
13:45	50	1	0	0	51	51
14:00	56	0	0	0	56	56
14:15	48	0	1	0	49	50
14:30	48	0	0	0	48	48
14:45	36	0	1	0	37	38
15:00	40	0	2	0	42	43
15:15	46	0	0	0	46	46
15:30	46	0	1	0	47	48
15:45	57	0	2	0	59	60
16:00	58	0	0	0	58	58
16:15	44	0	0	0	44	44
16:30	51	0	0	1	52	53
16:45	57	0	0	0	57	57
17:00	57	2	1	0	60	60
17:15	65	2	1	1	69	70
17:30	64	0	1	0	65	66
17:45	60	0	0	0	60	60
18:00	62	2	0	0	64	63
18:15	52	0	0	0	52	52
18:30	72	0	0	0	72	72
18:45	58	3	0	0	61	60
19:00	46	0	0	0	46	46
19:15	48	1	0	0	49	49
19:30	36	1	0	0	37	37
19:45	44	0	0	0	44	44
20:00	31	3	0	0	34	33
20:15	47	2	0	0	49	48
20:30	40	0	0	0	40	40
20:45	28	0	0	0	28	28
21:00	18	0	0	0	18	18
21:15	24	1	0	0	25	25
21:30	23	1	0	0	24	24
21:45	30	1	0	0	31	31
22:00	18	0	0	0	18	18
22:15	20	0	0	0	20	20
22:30	24	1	0	0	25	25
22:45	11	0	0	0	11	11
23:00	35	0	0	0	35	35
23:15	15	0	0	0	15	15
23:30	10	0	0	0	10	10
23:45	10	1	0	0	11	11

FLUSSI DI TRAFFICO - INTERVALLO TEMPORALE 60 min

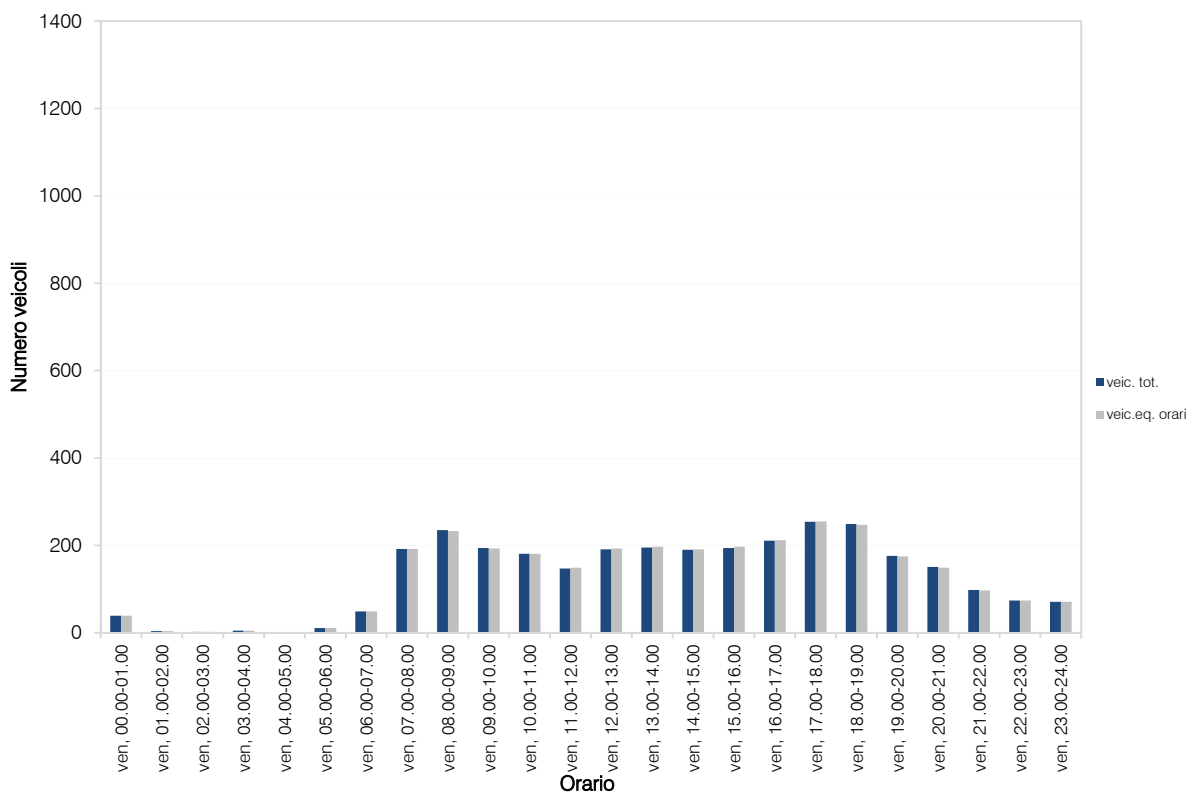
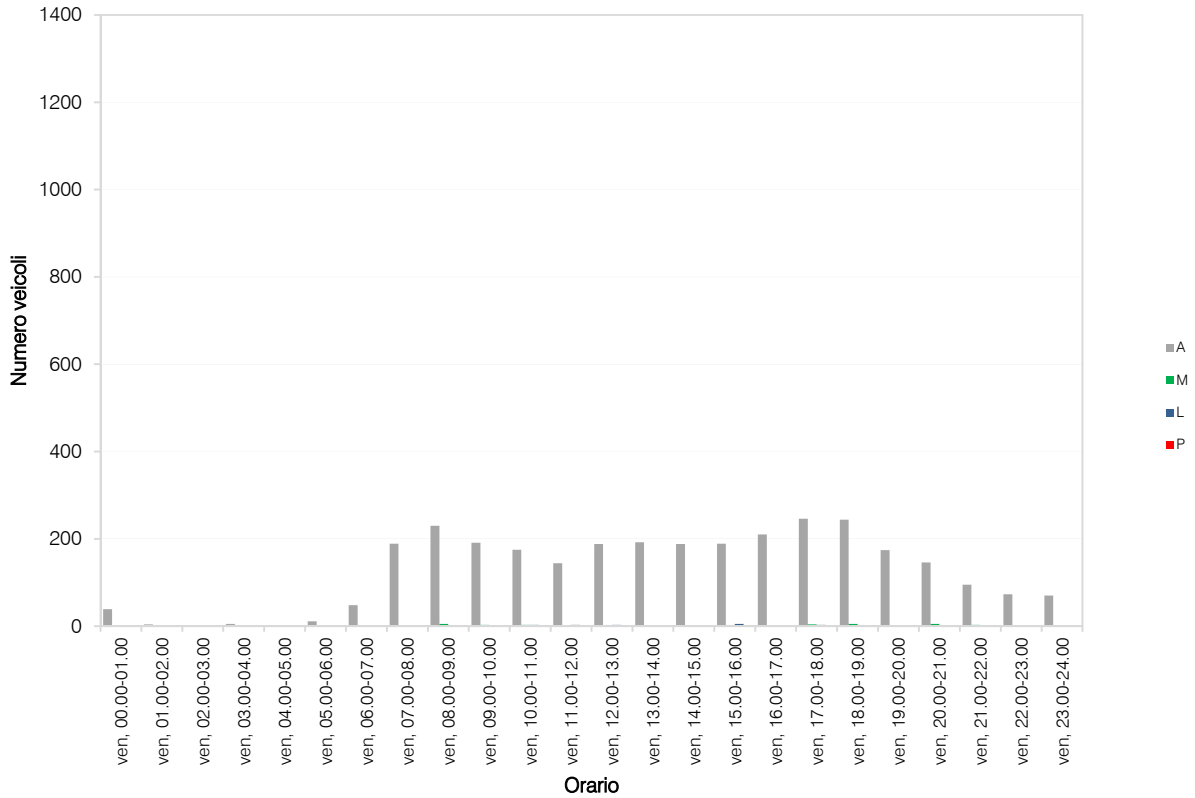
venerdì 05/04/2019

	<i>A</i>	<i>M</i>	<i>L</i>	<i>P</i>	<i>veicoli totali</i>	<i>veicoli equivalenti orari</i>
00.00-01.00	39	0	0	0	39	39
01.00-02.00	4	0	0	0	4	4
02.00-03.00	2	0	0	0	2	2
03.00-04.00	5	0	0	0	5	5
04.00-05.00	0	0	0	0	0	0
05.00-06.00	11	0	0	0	11	11
06.00-07.00	48	1	0	0	49	49
07.00-08.00	189	2	1	0	192	192
08.00-09.00	230	5	0	0	235	233
09.00-10.00	191	3	0	0	194	193
10.00-11.00	175	3	3	0	181	181
11.00-12.00	144	0	3	0	147	149
12.00-13.00	188	0	3	0	191	193
13.00-14.00	192	1	0	2	195	197
14.00-15.00	188	0	2	0	190	191
15.00-16.00	189	0	5	0	194	197
16.00-17.00	210	0	0	1	211	212
17.00-18.00	246	4	3	1	254	255
18.00-19.00	244	5	0	0	249	247
19.00-20.00	174	2	0	0	176	175
20.00-21.00	146	5	0	0	151	149
21.00-22.00	95	3	0	0	98	97
22.00-23.00	73	1	0	0	74	74
23.00-24.00	70	1	0	0	71	71
					TOT	3.113
						3.116

A = auto
M = moto
L = commerciale leggero
P = commerciale pesante

ELABORAZIONI GRAFICHE

venerdì 05/04/2019



FLUSSI DI TRAFFICO - INTERVALLO TEMPORALE 15 min

sabato 06/04/2019

	A	M	L	P	veicoli totali	Veic. eq.
00:00	16	0	0	0	16	16
00:15	16	0	0	0	16	16
00:30	11	0	0	0	11	11
00:45	7	0	0	0	7	7
01:00	5	0	0	0	5	5
01:15	10	0	0	0	10	10
01:30	4	0	0	0	4	4
01:45	6	0	0	0	6	6
02:00	5	0	0	0	5	5
02:15	1	0	0	0	1	1
02:30	3	0	0	0	3	3
02:45	2	0	0	0	2	2
03:00	3	0	0	0	3	3
03:15	1	0	0	0	1	1
03:30	3	0	0	0	3	3
03:45	2	0	0	0	2	2
04:00	1	0	0	0	1	1
04:15	0	0	0	0	0	0
04:30	0	0	0	0	0	0
04:45	2	0	0	0	2	2
05:00	0	0	0	0	0	0
05:15	4	0	0	0	4	4
05:30	6	0	0	0	6	6
05:45	5	0	0	0	5	5
06:00	4	0	0	0	4	4
06:15	8	0	0	0	8	8
06:30	5	0	0	0	5	5
06:45	5	0	0	0	5	5
07:00	5	0	0	0	5	5
07:15	7	0	0	0	7	7
07:30	17	0	0	0	17	17
07:45	22	0	0	0	22	22
08:00	18	0	0	0	18	18
08:15	27	0	1	0	28	29
08:30	25	2	0	0	27	26
08:45	31	4	1	0	36	35
09:00	39	0	0	0	39	39
09:15	39	0	0	2	41	43
09:30	39	1	0	1	41	42
09:45	39	1	0	0	40	40
10:00	38	0	0	0	38	38
10:15	43	1	0	0	44	44
10:30	43	0	1	0	44	45
10:45	39	1	0	0	40	40
11:00	47	1	0	0	48	48
11:15	49	0	2	0	51	52
11:30	43	0	0	0	43	43
11:45	44	1	0	0	45	45
12:00	43	1	0	0	44	44
12:15	45	1	0	0	46	46
12:30	38	0	0	0	38	38
12:45	49	2	0	0	51	50
13:00	44	3	0	1	48	48
13:15	27	0	0	0	27	27
13:30	22	0	0	0	22	22
13:45	19	0	0	0	19	19
14:00	15	0	0	0	15	15
14:15	27	1	0	0	28	28
14:30	23	2	0	0	25	24
14:45	27	0	1	0	28	29
15:00	32	0	0	0	32	32
15:15	36	1	0	0	37	37
15:30	29	0	0	0	29	29
15:45	29	0	0	0	29	29
16:00	39	1	0	0	40	40
16:15	35	0	1	0	36	37
16:30	35	1	1	0	37	37
16:45	38	1	0	0	39	39
17:00	34	1	0	0	35	35
17:15	26	0	0	0	26	26
17:30	33	2	0	0	35	34
17:45	44	1	0	0	45	45
18:00	36	2	0	0	38	37
18:15	41	0	0	0	41	41
18:30	37	0	0	0	37	37
18:45	36	0	0	0	36	36
19:00	40	0	0	0	40	40
19:15	41	1	0	0	42	42
19:30	33	1	0	0	34	34
19:45	40	0	0	0	40	40
20:00	34	1	0	0	35	35
20:15	35	1	0	0	36	36
20:30	26	0	0	0	26	26
20:45	32	0	0	0	32	32
21:00	24	0	0	0	24	24
21:15	24	1	0	0	25	25
21:30	23	0	0	0	23	23
21:45	17	0	0	0	17	17
22:00	23	2	0	0	25	24
22:15	14	1	0	0	15	15
22:30	21	0	0	0	21	21
22:45	15	0	0	0	15	15
23:00	17	0	0	0	17	17
23:15	17	0	0	0	17	17
23:30	1	0	0	0	1	1
23:45	0	0	0	0	0	0

FLUSSI DI TRAFFICO - INTERVALLO TEMPORALE 60 min

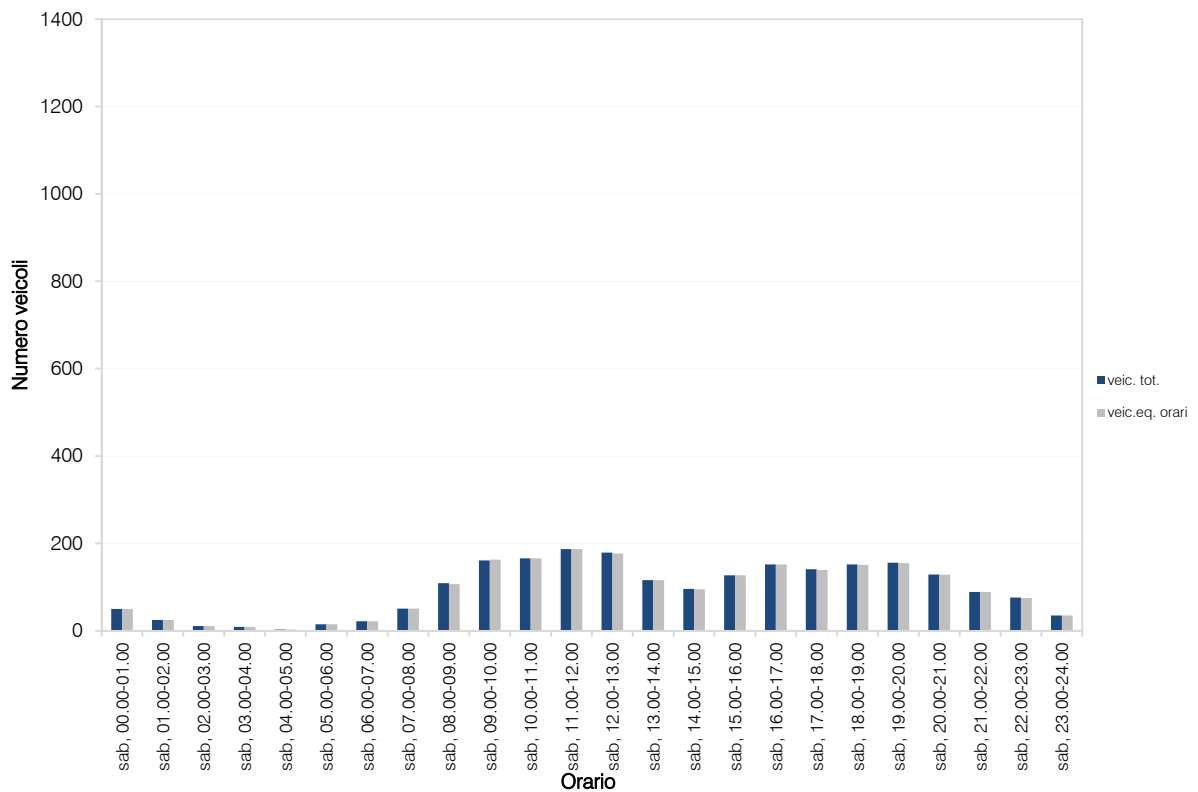
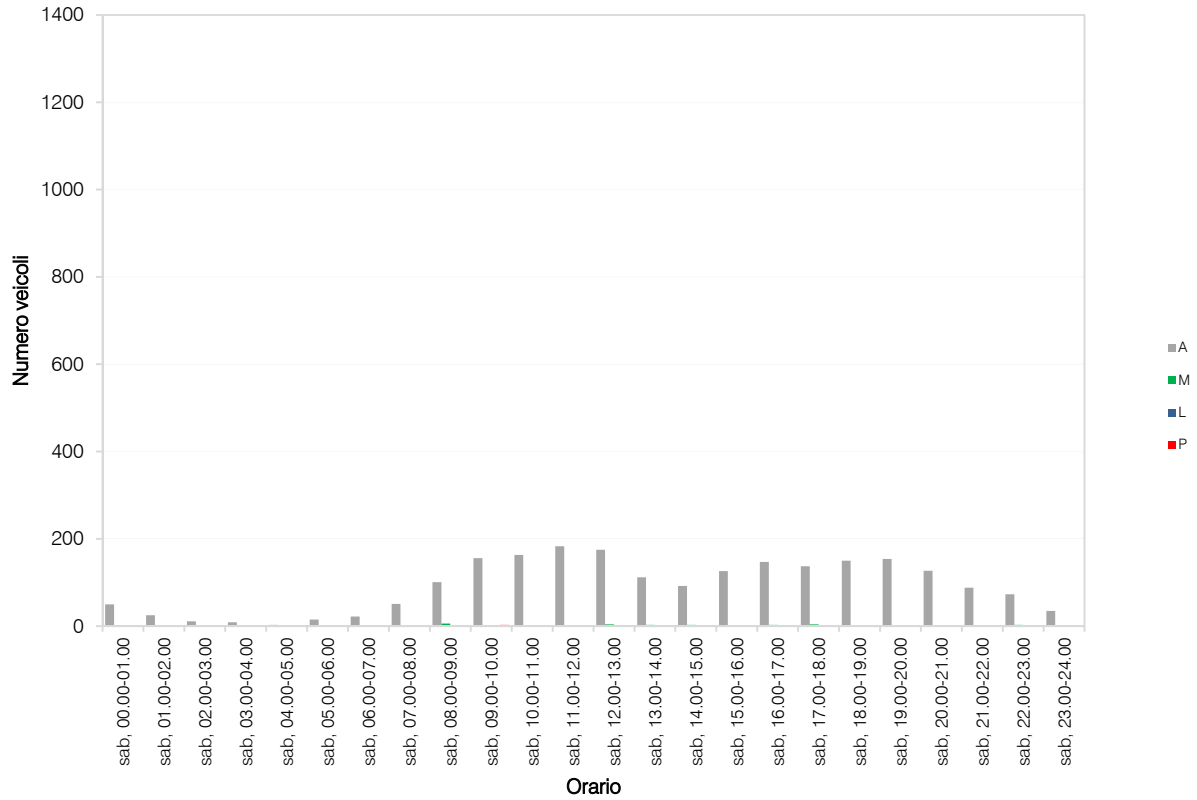
sabato 06/04/2019

	<i>A</i>	<i>M</i>	<i>L</i>	<i>P</i>	<i>veicoli totali</i>	<i>veicoli equivalenti orari</i>
00.00-01.00	50	0	0	0	50	50
01.00-02.00	25	0	0	0	25	25
02.00-03.00	11	0	0	0	11	11
03.00-04.00	9	0	0	0	9	9
04.00-05.00	3	0	0	0	3	3
05.00-06.00	15	0	0	0	15	15
06.00-07.00	22	0	0	0	22	22
07.00-08.00	51	0	0	0	51	51
08.00-09.00	101	6	2	0	109	107
09.00-10.00	156	2	0	3	161	163
10.00-11.00	163	2	1	0	166	166
11.00-12.00	183	2	2	0	187	187
12.00-13.00	175	4	0	0	179	177
13.00-14.00	112	3	0	1	116	116
14.00-15.00	92	3	1	0	96	95
15.00-16.00	126	1	0	0	127	127
16.00-17.00	147	3	2	0	152	152
17.00-18.00	137	4	0	0	141	139
18.00-19.00	150	2	0	0	152	151
19.00-20.00	154	2	0	0	156	155
20.00-21.00	127	2	0	0	129	128
21.00-22.00	88	1	0	0	89	89
22.00-23.00	73	3	0	0	76	75
23.00-24.00	35	0	0	0	35	35
				TOT	2.257	2.248

A = auto
M = moto
L = commerciale leggero
P = commerciale pesante

ELABORAZIONI GRAFICHE

sabato 06/04/2019



RILIEVI AUTOMATICI: RADAR 2

LUOGO	Comune	Villorba
	Provincia	TV
	Regione	Veneto
	Strada	Via Fontane sud
	Direzione	dir. sud

DATA	Giorni	da venerdì 05/04/2019 a sabato 06/04/2019
	Intervallo orario	00:00-24:00



FLUSSI DI TRAFFICO - INTERVALLO TEMPORALE 15 min

venerdì 05/04/2019

	A	M	L	P	veicoli totali	Veic. eq.
00:00	0	0	0	0	0	0
00:15	14	0	0	0	14	14
00:30	1	0	0	0	1	1
00:45	6	0	0	0	6	6
01:00	2	0	0	0	2	2
01:15	1	0	0	0	1	1
01:30	1	0	0	0	1	1
01:45	2	0	0	0	2	2
02:00	0	0	0	0	0	0
02:15	3	0	0	0	3	3
02:30	2	0	0	0	2	2
02:45	0	0	0	0	0	0
03:00	0	0	0	0	0	0
03:15	0	0	0	0	0	0
03:30	2	0	0	0	2	2
03:45	0	0	0	0	0	0
04:00	1	0	0	0	1	1
04:15	1	0	0	0	1	1
04:30	0	0	0	0	0	0
04:45	5	0	0	0	5	5
05:00	2	0	0	0	2	2
05:15	3	0	0	0	3	3
05:30	8	0	0	0	8	8
05:45	4	0	0	0	4	4
06:00	2	0	0	0	2	2
06:15	10	0	0	0	10	10
06:30	6	0	0	0	6	6
06:45	12	0	0	0	12	12
07:00	12	0	0	0	12	12
07:15	29	1	0	0	30	30
07:30	51	1	0	0	52	52
07:45	60	1	0	0	61	61
08:00	78	0	0	0	78	78
08:15	53	0	1	0	54	55
08:30	41	0	1	0	42	43
08:45	65	0	0	0	65	65
09:00	44	0	1	0	45	46
09:15	44	0	2	0	46	47
09:30	34	2	0	0	36	35
09:45	47	1	0	0	48	48
10:00	48	1	0	0	49	49
10:15	58	0	0	0	58	58
10:30	40	0	0	0	40	40
10:45	49	0	0	0	49	49
11:00	48	2	0	0	50	49
11:15	59	0	0	0	59	59
11:30	50	0	1	0	51	52
11:45	47	1	0	0	48	48
12:00	69	1	0	0	70	70
12:15	56	0	0	0	56	56
12:30	87	0	0	0	87	87
12:45	57	0	0	0	57	57
13:00	54	1	0	0	55	55
13:15	50	0	0	0	50	50
13:30	34	1	0	0	35	35
13:45	34	0	0	0	34	34
14:00	38	1	0	0	39	39
14:15	44	1	0	0	46	46
14:30	45	1	0	0	46	46
14:45	40	1	0	0	41	41
15:00	44	0	0	0	44	44
15:15	39	0	0	0	39	39
15:30	57	1	1	0	59	59
15:45	66	1	1	0	68	68
16:00	40	0	4	0	44	48
16:15	43	0	1	0	44	45
16:30	50	0	2	0	52	53
16:45	59	1	3	0	63	64
17:00	58	1	3	0	62	63
17:15	67	0	0	0	67	67
17:30	57	1	0	0	58	58
17:45	83	4	0	0	87	85
18:00	74	5	0	0	79	77
18:15	81	4	0	0	85	83
18:30	83	4	0	0	87	85
18:45	73	1	1	0	75	75
19:00	55	2	0	0	57	56
19:15	56	1	2	0	59	60
19:30	43	0	0	0	43	43
19:45	39	1	0	0	40	40
20:00	34	1	0	0	35	35
20:15	11	0	0	0	11	11
20:30	13	0	0	0	13	13
20:45	25	0	0	0	25	25
21:00	18	0	0	0	18	18
21:15	11	0	0	0	11	11
21:30	15	0	0	0	15	15
21:45	7	0	0	0	7	7
22:00	6	1	0	0	7	7
22:15	12	0	0	0	12	12
22:30	4	1	0	0	5	5
22:45	6	0	0	0	6	6
23:00	8	0	0	0	8	8
23:15	8	0	0	0	8	8
23:30	5	0	1	0	6	7
23:45	7	1	0	0	8	8

FLUSSI DI TRAFFICO - INTERVALLO TEMPORALE 60 min

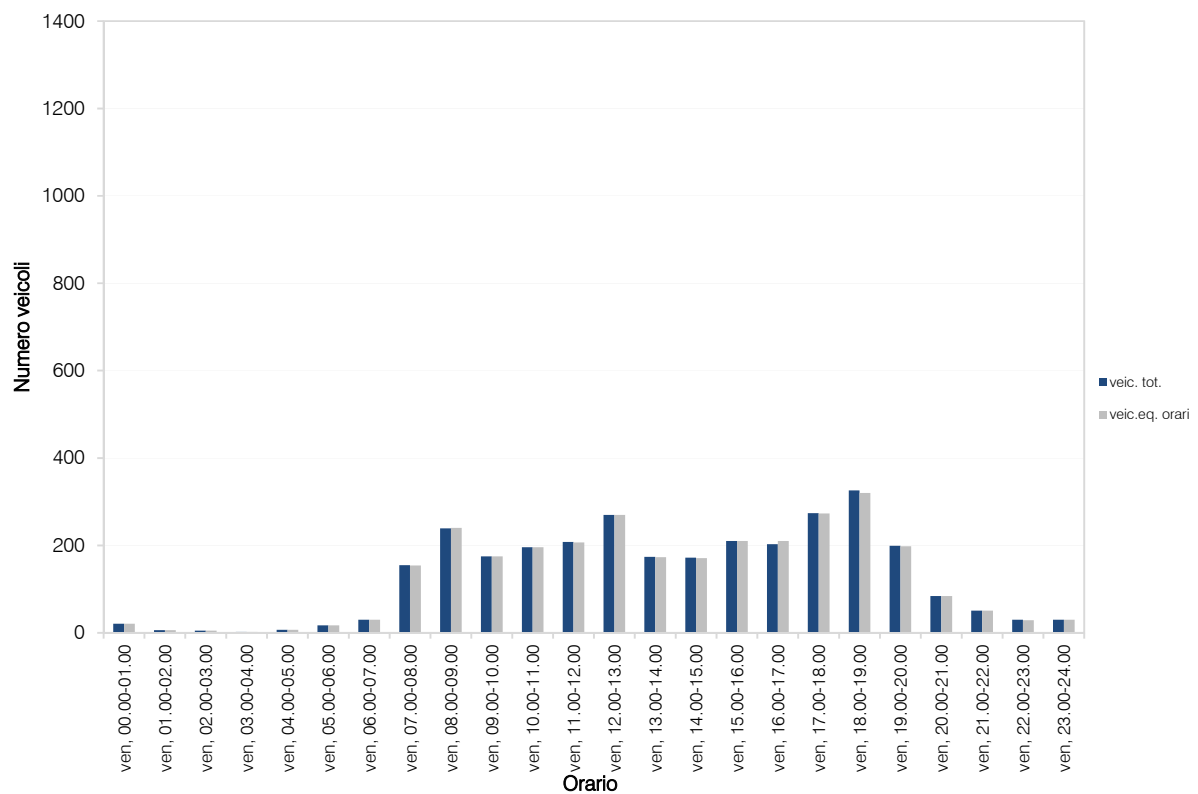
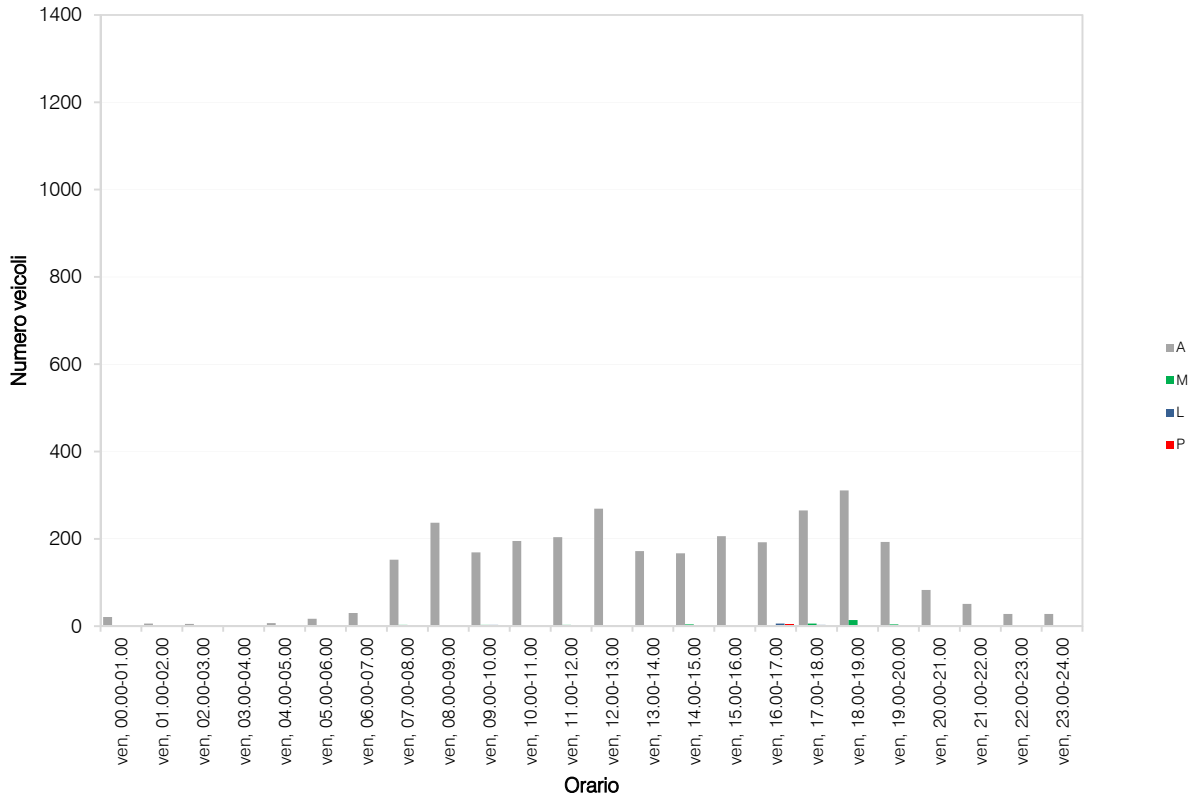
venerdì 05/04/2019

	A	M	L	P	veicoli totali	veicoli equivalenti orari
00.00-01.00	21	0	0	0	21	21
01.00-02.00	6	0	0	0	6	6
02.00-03.00	5	0	0	0	5	5
03.00-04.00	2	0	0	0	2	2
04.00-05.00	7	0	0	0	7	7
05.00-06.00	17	0	0	0	17	17
06.00-07.00	30	0	0	0	30	30
07.00-08.00	152	3	0	0	155	154
08.00-09.00	237	0	2	0	239	240
09.00-10.00	169	3	3	0	175	175
10.00-11.00	195	1	0	0	196	196
11.00-12.00	204	3	1	0	208	207
12.00-13.00	269	1	0	0	270	270
13.00-14.00	172	2	0	0	174	173
14.00-15.00	167	4	1	0	172	171
15.00-16.00	206	2	2	0	210	210
16.00-17.00	192	1	6	4	203	210
17.00-18.00	265	6	3	0	274	273
18.00-19.00	311	14	1	0	326	320
19.00-20.00	193	4	2	0	199	198
20.00-21.00	83	1	0	0	84	84
21.00-22.00	51	0	0	0	51	51
22.00-23.00	28	2	0	0	30	29
23.00-24.00	28	1	1	0	30	30
					TOT	3.079

A = auto
M = moto
L = commerciale leggero
P = commerciale pesante

ELABORAZIONI GRAFICHE

venerdì 05/04/2019



FLUSSI DI TRAFFICO - INTERVALLO TEMPORALE 15 min

sabato 06/04/2019

	A	M	L	P	veicoli totali	Veic. eq.
00:00	17	0	0	0	17	17
00:15	10	0	0	0	10	10
00:30	12	0	0	0	12	12
00:45	8	0	0	0	8	8
01:00	8	0	0	0	8	8
01:15	5	0	0	0	5	5
01:30	6	0	0	0	6	6
01:45	7	0	0	0	7	7
02:00	3	0	0	0	3	3
02:15	4	0	0	0	4	4
02:30	3	0	0	0	3	3
02:45	1	0	0	0	1	1
03:00	4	0	0	0	4	4
03:15	4	0	0	0	4	4
03:30	2	0	0	0	2	2
03:45	2	0	0	0	2	2
04:00	1	0	0	0	1	1
04:15	1	0	0	0	1	1
04:30	3	0	0	0	3	3
04:45	4	0	0	0	4	4
05:00	4	0	0	0	4	4
05:15	2	0	0	0	2	2
05:30	7	0	0	0	7	7
05:45	3	0	0	0	3	3
06:00	4	1	0	0	5	5
06:15	7	0	0	0	7	7
06:30	6	0	0	0	6	6
06:45	6	0	0	0	6	6
07:00	5	0	0	0	5	5
07:15	16	0	1	0	17	18
07:30	24	1	0	0	25	25
07:45	22	1	0	0	23	23
08:00	30	0	2	0	32	33
08:15	26	0	0	0	26	26
08:30	29	0	0	0	29	29
08:45	31	0	0	0	31	31
09:00	25	1	0	0	26	26
09:15	29	1	0	1	31	32
09:30	41	0	0	0	41	41
09:45	45	0	0	0	45	45
10:00	39	1	0	0	40	40
10:15	44	1	0	0	45	45
10:30	46	0	0	0	46	46
10:45	55	0	0	0	55	55
11:00	56	1	0	0	57	57
11:15	62	0	1	0	63	64
11:30	65	1	0	0	66	66
11:45	48	0	0	0	48	48
12:00	56	1	0	0	57	57
12:15	48	2	0	0	50	49
12:30	52	2	1	0	55	55
12:45	48	3	0	0	51	50
13:00	41	0	0	0	41	41
13:15	29	0	0	0	29	29
13:30	22	0	0	0	22	22
13:45	24	1	0	0	25	25
14:00	22	0	1	0	23	24
14:15	26	1	1	0	28	28
14:30	26	0	0	0	26	26
14:45	26	1	0	0	27	27
15:00	31	1	0	0	32	32
15:15	36	0	0	0	36	36
15:30	36	0	0	0	36	36
15:45	39	1	0	0	40	40
16:00	34	0	0	0	34	34
16:15	30	1	0	0	31	31
16:30	42	1	0	0	43	43
16:45	43	0	0	0	43	43
17:00	47	0	0	0	47	47
17:15	45	0	0	0	45	45
17:30	49	1	0	0	50	50
17:45	54	0	0	0	54	54
18:00	53	0	0	0	53	53
18:15	50	1	0	0	51	51
18:30	42	2	0	0	44	43
18:45	45	2	0	0	47	46
19:00	44	0	0	0	44	44
19:15	38	0	0	0	38	38
19:30	43	1	0	0	44	44
19:45	44	0	0	0	44	44
20:00	30	0	0	0	30	30
20:15	25	2	0	0	27	26
20:30	29	0	0	0	29	29
20:45	21	1	0	0	22	22
21:00	17	0	0	0	17	17
21:15	14	0	0	0	14	14
21:30	12	0	0	0	12	12
21:45	18	1	0	0	19	19
22:00	13	0	0	0	13	13
22:15	21	0	0	0	21	21
22:30	16	0	0	0	16	16
22:45	15	0	0	0	15	15
23:00	22	0	0	0	22	22
23:15	16	0	0	0	16	16
23:30	9	0	0	0	9	9
23:45	0	0	0	0	0	0

FLUSSI DI TRAFFICO - INTERVALLO TEMPORALE 60 min

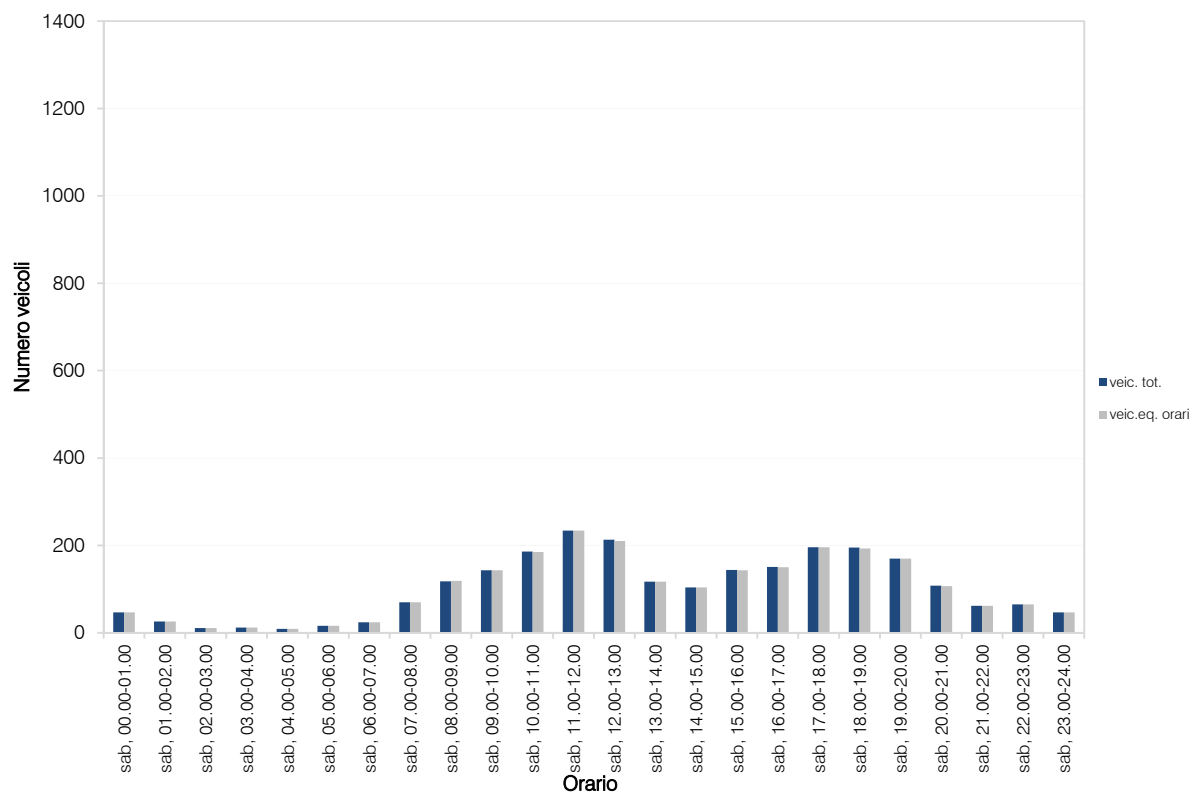
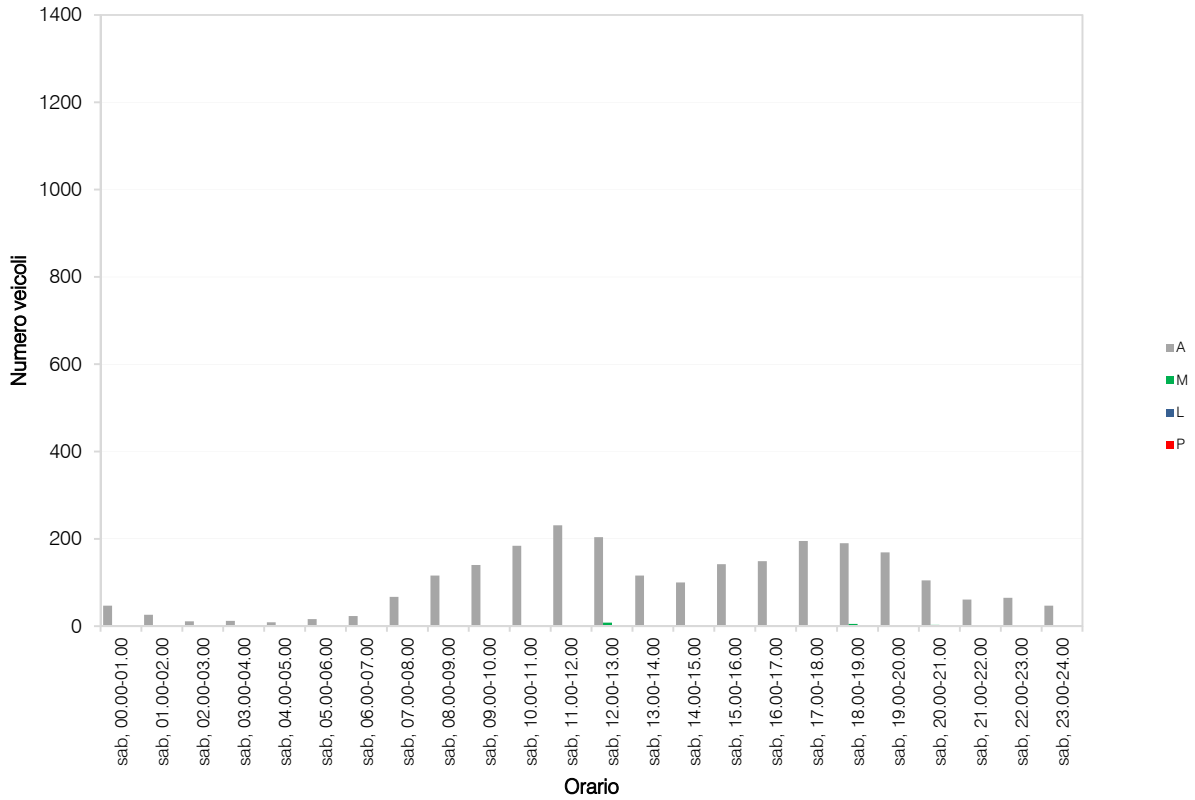
sabato 06/04/2019

	<i>A</i>	<i>M</i>	<i>L</i>	<i>P</i>	<i>veicoli totali</i>	<i>veicoli equivalenti orari</i>
00.00-01.00	47	0	0	0	47	47
01.00-02.00	26	0	0	0	26	26
02.00-03.00	11	0	0	0	11	11
03.00-04.00	12	0	0	0	12	12
04.00-05.00	9	0	0	0	9	9
05.00-06.00	16	0	0	0	16	16
06.00-07.00	23	1	0	0	24	24
07.00-08.00	67	2	1	0	70	70
08.00-09.00	116	0	2	0	118	119
09.00-10.00	140	2	0	1	143	143
10.00-11.00	184	2	0	0	186	185
11.00-12.00	231	2	1	0	234	234
12.00-13.00	204	8	1	0	213	210
13.00-14.00	116	1	0	0	117	117
14.00-15.00	100	2	2	0	104	104
15.00-16.00	142	2	0	0	144	143
16.00-17.00	149	2	0	0	151	150
17.00-18.00	195	1	0	0	196	196
18.00-19.00	190	5	0	0	195	193
19.00-20.00	169	1	0	0	170	170
20.00-21.00	105	3	0	0	108	107
21.00-22.00	61	1	0	0	62	62
22.00-23.00	65	0	0	0	65	65
23.00-24.00	47	0	0	0	47	47
				TOT	2.468	2.460

A = auto
M = moto
L = commerciale leggero
P = commerciale pesante

ELABORAZIONI GRAFICHE


sabato 06/04/2019



RILIEVI AUTOMATICI: RADAR 3

LUOGO	Comune	Villorba
	Provincia	TV
	Regione	Veneto
	Strada	Viale della Repubblica nord
	Direzione	dir. sud

DATA	Giorni	da venerdì 05/04/2019 a sabato 06/04/2019
	Intervallo orario	00:00-24:00



FLUSSI DI TRAFFICO - INTERVALLO TEMPORALE 15 min

venerdì 05/04/2019

	A	M	L	P	veicoli totali	Veic. eq.
00:00	19	0	0	0	19	19
00:15	24	0	0	0	24	24
00:30	16	0	0	0	16	16
00:45	22	0	0	0	22	22
01:00	14	1	0	0	15	15
01:15	6	0	0	0	6	6
01:30	4	0	0	1	5	6
01:45	7	0	0	0	7	7
02:00	7	0	0	0	7	7
02:15	7	1	1	0	9	9
02:30	6	0	0	0	6	6
02:45	2	0	1	0	3	4
03:00	7	0	1	0	8	9
03:15	9	0	0	0	9	9
03:30	3	0	1	0	4	5
03:45	4	0	0	0	4	4
04:00	10	0	0	0	10	10
04:15	15	0	0	0	15	15
04:30	9	0	1	1	11	13
04:45	11	1	4	0	16	18
05:00	26	0	7	0	33	37
05:15	28	0	5	0	33	36
05:30	29	0	0	0	29	29
05:45	26	1	4	0	31	33
06:00	38	1	2	0	41	42
06:15	43	0	3	4	50	56
06:30	48	0	4	2	54	58
06:45	57	0	2	2	61	64
07:00	86	1	3	4	94	99
07:15	137	5	3	3	148	150
07:30	170	3	3	1	177	178
07:45	168	3	1	4	176	179
08:00	159	5	4	1	169	170
08:15	149	7	3	3	162	163
08:30	154	3	3	1	161	162
08:45	153	4	4	2	163	165
09:00	160	2	3	3	168	172
09:15	158	3	4	4	169	174
09:30	151	3	7	3	164	169
09:45	170	3	3	3	179	182
10:00	155	4	5	2	166	169
10:15	165	1	8	5	179	188
10:30	168	2	5	5	180	187
10:45	147	1	6	6	160	169
11:00	143	2	2	4	151	155
11:15	139	0	5	2	146	151
11:30	137	0	10	3	150	158
11:45	137	1	6	7	151	161
12:00	158	0	7	4	169	177
12:15	144	2	3	3	152	156
12:30	187	4	6	5	202	208
12:45	143	1	5	3	152	157
13:00	163	1	6	3	173	179
13:15	147	2	4	2	155	158
13:30	146	3	9	3	161	167
13:45	141	0	8	3	152	159
14:00	141	4	4	6	155	161
14:15	141	3	4	1	149	151
14:30	149	1	8	6	164	174
14:45	173	2	11	1	187	193
15:00	159	3	6	1	169	172
15:15	160	2	7	0	169	172
15:30	170	1	6	6	183	192
15:45	158	1	0	0	159	159
16:00	167	2	1	1	171	172
16:15	171	4	1	0	176	175
16:30	187	6	0	0	193	190
16:45	198	6	0	2	206	205
17:00	191	4	1	1	197	197
17:15	204	3	0	0	207	206
17:30	163	5	1	0	169	167
17:45	207	5	3	0	215	214
18:00	188	4	0	1	193	192
18:15	174	3	3	0	182	182
18:30	206	3	2	1	212	213
18:45	162	6	3	0	171	170
19:00	163	6	4	2	175	176
19:15	139	5	0	3	147	148
19:30	182	4	2	1	189	189
19:45	152	1	0	0	153	153
20:00	153	2	0	1	156	156
20:15	127	4	0	0	131	129
20:30	108	3	2	1	114	115
20:45	103	1	0	0	104	104
21:00	92	1	1	0	94	94
21:15	65	2	1	0	68	68
21:30	69	1	0	1	71	72
21:45	51	1	0	0	52	52
22:00	44	2	0	0	46	45
22:15	41	1	0	0	42	42
22:30	47	2	0	0	49	48
22:45	46	2	0	0	48	47
23:00	33	2	0	1	36	36
23:15	47	2	0	1	50	50
23:30	36	2	0	1	39	39
23:45	46	2	0	0	48	47

FLUSSI DI TRAFFICO - INTERVALLO TEMPORALE 60 min

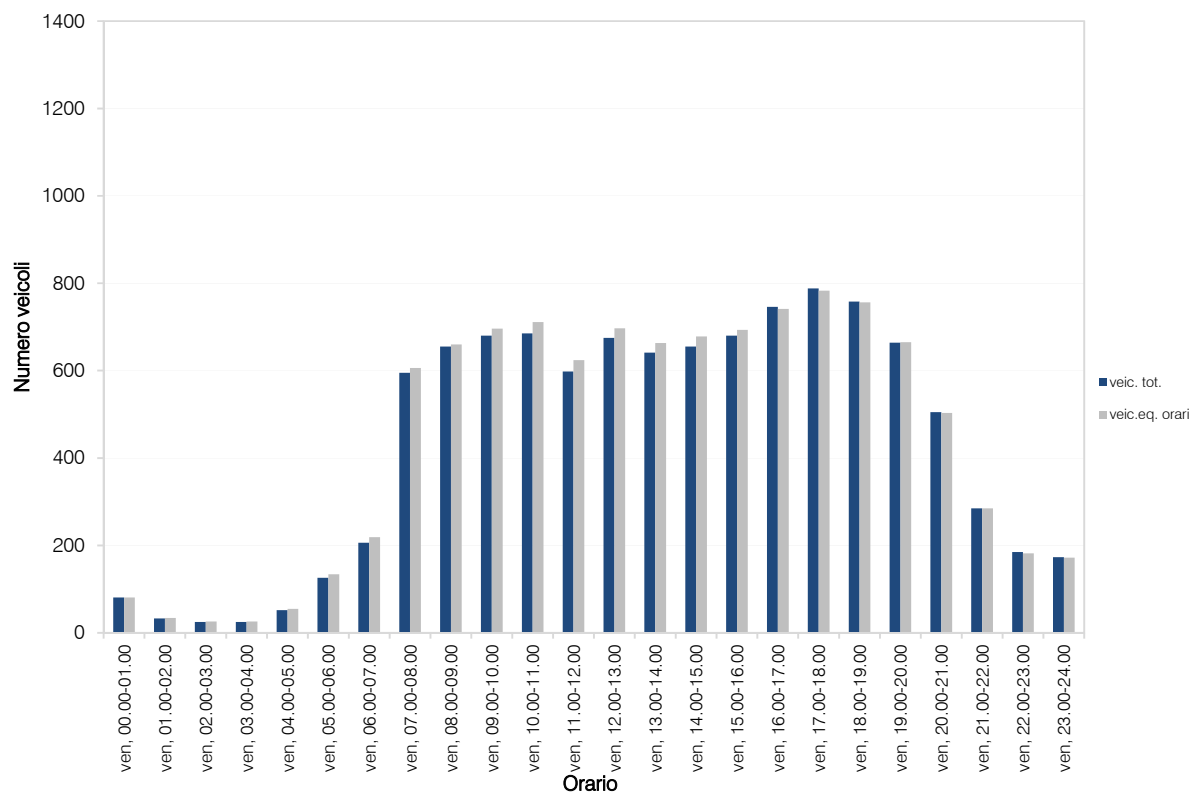
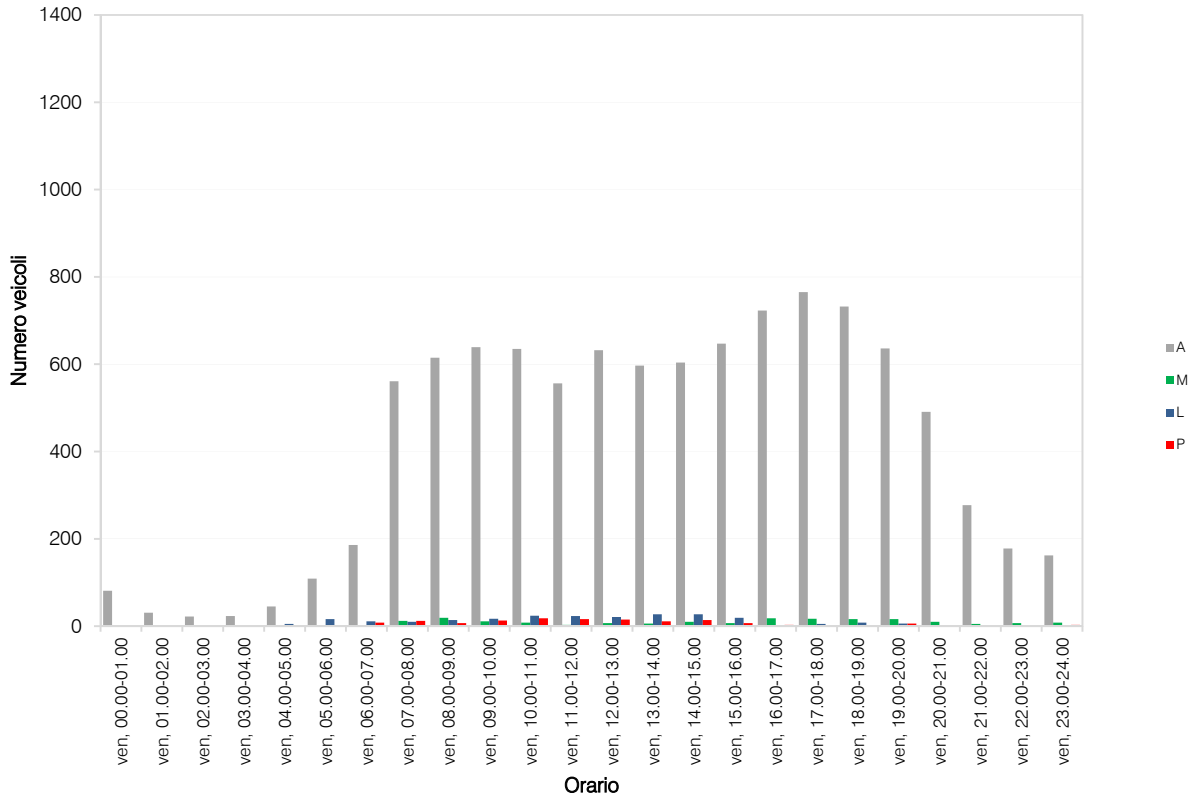
venerdì 05/04/2019

	<i>A</i>	<i>M</i>	<i>L</i>	<i>P</i>	<i>veicoli totali</i>	<i>veicoli equivalenti orari</i>
00.00-01.00	81	0	0	0	81	81
01.00-02.00	31	1	0	1	33	34
02.00-03.00	22	1	2	0	25	26
03.00-04.00	23	0	2	0	25	26
04.00-05.00	45	1	5	1	52	55
05.00-06.00	109	1	16	0	126	134
06.00-07.00	186	1	11	8	206	219
07.00-08.00	561	12	10	12	595	606
08.00-09.00	615	19	14	7	655	660
09.00-10.00	639	11	17	13	680	696
10.00-11.00	635	8	24	18	685	711
11.00-12.00	556	3	23	16	598	624
12.00-13.00	632	7	21	15	675	697
13.00-14.00	597	6	27	11	641	663
14.00-15.00	604	10	27	14	655	678
15.00-16.00	647	7	19	7	680	693
16.00-17.00	723	18	2	3	746	741
17.00-18.00	765	17	5	1	788	783
18.00-19.00	732	16	8	2	758	756
19.00-20.00	636	16	6	6	664	665
20.00-21.00	491	10	2	2	505	503
21.00-22.00	277	5	2	1	285	285
22.00-23.00	178	7	0	0	185	182
23.00-24.00	162	8	0	3	173	172
				TOT	10.516	10.690

A = auto
M = moto
L = commerciale leggero
P = commerciale pesante

ELABORAZIONI GRAFICHE

venerdì 05/04/2019



FLUSSI DI TRAFFICO - INTERVALLO TEMPORALE 15 min

sabato 06/04/2019

	A	M	L	P	veicoli totali	Veic. eq.
00:00	52	1	1	0	54	54
00:15	54	1	1	0	56	56
00:30	39	1	0	0	40	40
00:45	35	1	0	0	36	36
01:00	26	2	0	0	28	27
01:15	35	1	0	0	36	36
01:30	22	1	0	0	23	23
01:45	21	1	0	1	23	24
02:00	22	1	0	0	23	23
02:15	24	0	0	0	24	24
02:30	8	0	0	0	8	8
02:45	17	1	0	0	18	18
03:00	8	0	0	0	8	8
03:15	18	1	0	0	19	19
03:30	10	0	0	0	10	10
03:45	17	1	0	0	18	18
04:00	9	0	0	0	9	9
04:15	13	0	0	0	13	13
04:30	13	0	0	0	13	13
04:45	10	1	0	1	12	13
05:00	24	1	0	0	25	25
05:15	18	1	0	0	19	19
05:30	22	1	0	0	23	23
05:45	20	1	0	0	21	21
06:00	15	2	0	0	17	16
06:15	26	0	0	1	27	28
06:30	15	1	0	0	16	16
06:45	26	1	0	0	27	27
07:00	37	1	0	1	39	40
07:15	64	3	0	4	71	74
07:30	113	3	1	1	118	118
07:45	93	3	1	2	99	100
08:00	97	3	3	1	104	105
08:15	74	2	1	2	79	81
08:30	99	1	1	1	102	103
08:45	128	0	1	2	131	134
09:00	101	3	2	1	107	108
09:15	108	4	1	2	115	116
09:30	126	2	2	1	131	132
09:45	136	2	1	1	140	141
10:00	125	4	2	2	133	134
10:15	112	3	2	1	118	119
10:30	133	3	1	0	137	136
10:45	145	5	0	2	152	152
11:00	144	4	1	1	150	150
11:15	162	3	2	2	169	171
11:30	129	3	1	0	133	132
11:45	115	4	1	0	120	119
12:00	142	4	1	1	148	148
12:15	141	3	1	0	145	144
12:30	125	4	1	1	131	131
12:45	116	3	1	1	121	121
13:00	124	4	1	0	129	128
13:15	106	3	1	1	111	111
13:30	62	1	1	1	65	66
13:45	74	2	1	2	79	81
14:00	70	1	2	2	75	78
14:15	80	2	1	3	86	89
14:30	93	1	2	0	96	97
14:45	98	2	1	2	103	105
15:00	108	3	1	0	112	111
15:15	106	1	2	1	110	112
15:30	118	5	1	0	124	122
15:45	112	3	1	1	117	117
16:00	116	3	2	1	122	123
16:15	110	4	1	0	115	114
16:30	126	3	1	0	130	129
16:45	120	3	1	0	124	123
17:00	129	3	1	0	133	132
17:15	145	3	1	0	149	148
17:30	133	4	1	0	138	137
17:45	124	3	1	0	128	127
18:00	142	4	2	1	149	149
18:15	133	4	1	0	138	137
18:30	112	4	1	1	118	118
18:45	111	4	1	0	116	115
19:00	125	3	1	0	129	128
19:15	130	3	1	2	136	137
19:30	122	5	1	1	129	128
19:45	142	2	1	1	146	147
20:00	123	2	1	0	126	126
20:15	122	2	1	1	126	127
20:30	100	1	1	0	102	102
20:45	84	1	1	1	87	88
21:00	67	1	1	0	69	69
21:15	75	1	1	1	78	79
21:30	68	0	1	0	69	70
21:45	43	2	0	0	45	44
22:00	48	0	1	0	49	50
22:15	56	1	1	0	58	58
22:30	44	1	0	1	46	47
22:45	59	2	3	0	64	65
23:00	52	1	1	0	54	54
23:15	71	1	1	0	73	73
23:30	62	2	1	0	65	65
23:45	54	1	1	0	56	56

FLUSSI DI TRAFFICO - INTERVALLO TEMPORALE 60 min

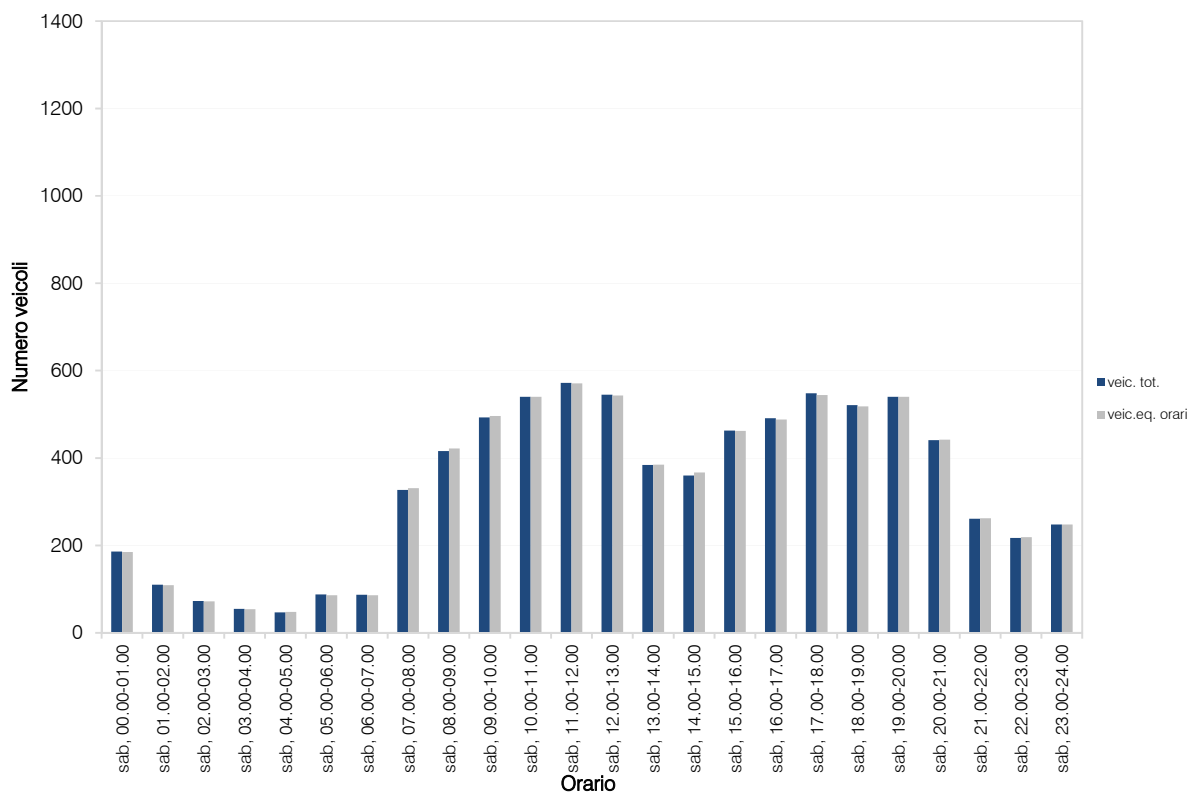
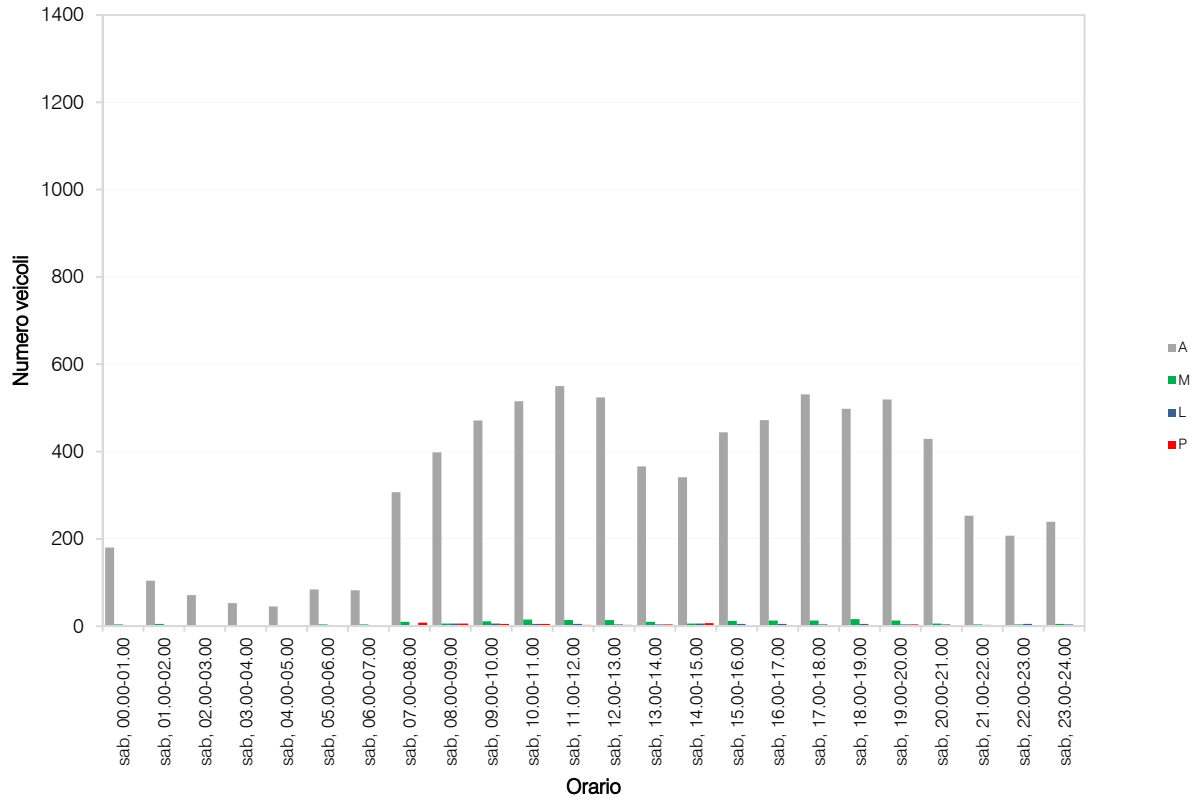
sabato 06/04/2019

	<i>A</i>	<i>M</i>	<i>L</i>	<i>P</i>	<i>veicoli totali</i>	<i>veicoli equivalenti orari</i>
00.00-01.00	180	4	2	0	186	185
01.00-02.00	104	5	0	1	110	109
02.00-03.00	71	2	0	0	73	72
03.00-04.00	53	2	0	0	55	54
04.00-05.00	45	1	0	1	47	48
05.00-06.00	84	4	0	0	88	86
06.00-07.00	82	4	0	1	87	86
07.00-08.00	307	10	2	8	327	331
08.00-09.00	398	6	6	6	416	422
09.00-10.00	471	11	6	5	493	496
10.00-11.00	515	15	5	5	540	540
11.00-12.00	550	14	5	3	572	571
12.00-13.00	524	14	4	3	545	543
13.00-14.00	366	10	4	4	384	385
14.00-15.00	341	6	6	7	360	367
15.00-16.00	444	12	5	2	463	462
16.00-17.00	472	13	5	1	491	488
17.00-18.00	531	13	4	0	548	544
18.00-19.00	498	16	5	2	521	518
19.00-20.00	519	13	4	4	540	540
20.00-21.00	429	6	4	2	441	442
21.00-22.00	253	4	3	1	261	262
22.00-23.00	207	4	5	1	217	219
23.00-24.00	239	5	4	0	248	248
				TOT	8.013	8.018

A = auto
M = moto
L = commerciale leggero
P = commerciale pesante

ELABORAZIONI GRAFICHE


sabato 06/04/2019



RILIEVI AUTOMATICI: RADAR 4

LUOGO	Comune	Villorba
	Provincia	TV
	Regione	Veneto
	Strada	Viale della Repubblica nord
	Direzione	dir. nord

DATA	Giorni	da venerdì 05/04/2019 a sabato 06/04/2019
	Intervallo orario	00:00-24:00



FLUSSI DI TRAFFICO - INTERVALLO TEMPORALE 15 min

venerdì 05/04/2019

	A	M	L	P	veicoli totali	Veic. eq.
00:00	29	0	0	0	29	29
00:15	19	0	0	0	19	19
00:30	22	0	0	0	22	22
00:45	16	0	0	0	16	16
01:00	13	0	0	0	13	13
01:15	10	0	0	0	10	10
01:30	3	0	0	1	4	5
01:45	9	0	0	0	9	9
02:00	5	0	0	0	5	5
02:15	8	0	0	0	8	8
02:30	5	0	1	0	6	7
02:45	3	0	0	0	3	3
03:00	7	0	0	0	7	7
03:15	8	1	2	0	11	12
03:30	4	0	2	0	6	7
03:45	5	0	1	0	6	7
04:00	11	0	1	0	12	13
04:15	15	0	0	0	15	15
04:30	10	0	0	1	11	12
04:45	13	0	0	0	13	13
05:00	7	0	2	0	9	10
05:15	21	0	5	0	26	29
05:30	17	0	2	0	19	20
05:45	25	0	1	0	26	27
06:00	27	0	2	0	29	30
06:15	34	2	3	3	42	46
06:30	50	1	2	0	53	54
06:45	67	0	3	1	71	74
07:00	48	0	4	1	53	56
07:15	105	2	2	4	113	117
07:30	149	2	3	1	155	157
07:45	171	6	3	2	182	183
08:00	164	5	2	1	172	172
08:15	166	5	4	3	178	181
08:30	161	4	7	3	175	180
08:45	188	4	5	3	200	204
09:00	181	4	6	1	192	194
09:15	120	1	4	2	127	131
09:30	140	1	5	5	151	158
09:45	151	1	6	5	163	171
10:00	157	3	4	4	168	173
10:15	157	2	5	6	170	178
10:30	172	4	6	5	187	193
10:45	151	1	4	9	165	176
11:00	172	0	6	2	180	185
11:15	161	3	8	3	175	181
11:30	143	1	1	7	152	159
11:45	160	1	6	6	173	182
12:00	176	1	7	2	186	191
12:15	158	1	2	3	164	168
12:30	182	4	2	0	188	187
12:45	175	1	3	2	181	184
13:00	165	2	0	3	170	172
13:15	180	0	3	4	187	193
13:30	142	1	5	5	153	160
13:45	155	2	5	4	166	172
14:00	161	1	4	1	167	170
14:15	176	4	4	3	187	190
14:30	141	2	7	4	154	161
14:45	166	2	8	2	178	183
15:00	173	3	5	4	185	190
15:15	161	1	5	2	169	173
15:30	145	2	7	2	156	161
15:45	145	5	8	2	160	164
16:00	156	5	3	2	166	167
16:15	136	7	5	2	150	151
16:30	155	11	3	2	171	169
16:45	180	10	3	1	194	192
17:00	164	8	6	5	183	187
17:15	164	10	3	5	182	184
17:30	202	6	11	2	221	226
17:45	177	2	9	4	192	200
18:00	193	4	10	2	209	214
18:15	193	4	2	0	199	198
18:30	204	3	1	1	209	209
18:45	190	4	1	1	196	196
19:00	162	2	0	1	165	165
19:15	112	6	0	1	119	117
19:30	143	0	2	0	145	146
19:45	122	2	1	1	126	127
20:00	84	3	0	0	87	86
20:15	88	0	1	1	90	92
20:30	77	1	0	0	78	78
20:45	32	0	2	3	37	41
21:00	61	1	1	0	63	63
21:15	46	0	1	0	47	48
21:30	43	0	0	1	44	45
21:45	43	0	0	0	43	43
22:00	63	1	0	0	64	64
22:15	39	1	1	0	41	41
22:30	53	0	0	0	53	53
22:45	31	2	0	1	33	32
23:00	28	0	1	0	30	32
23:15	34	1	1	1	37	38
23:30	29	1	0	1	31	32
23:45	34	0	0	0	34	34

FLUSSI DI TRAFFICO - INTERVALLO TEMPORALE 60 min

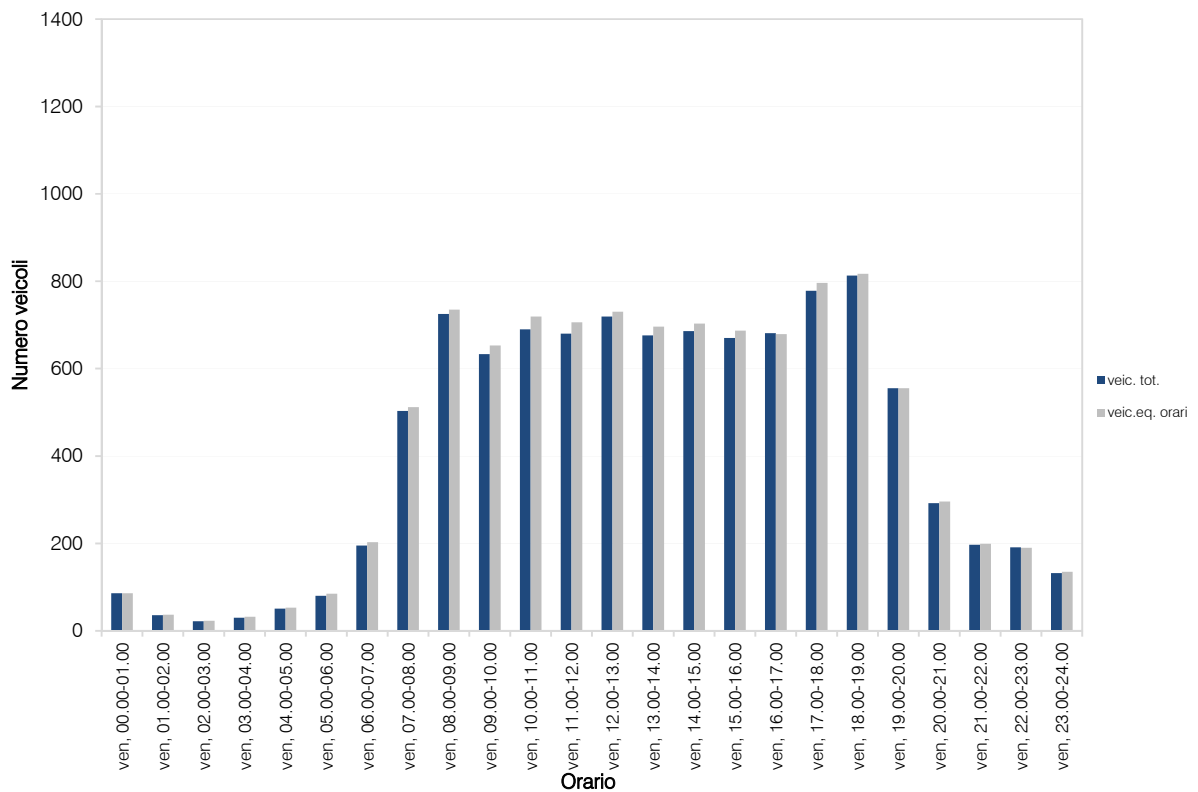
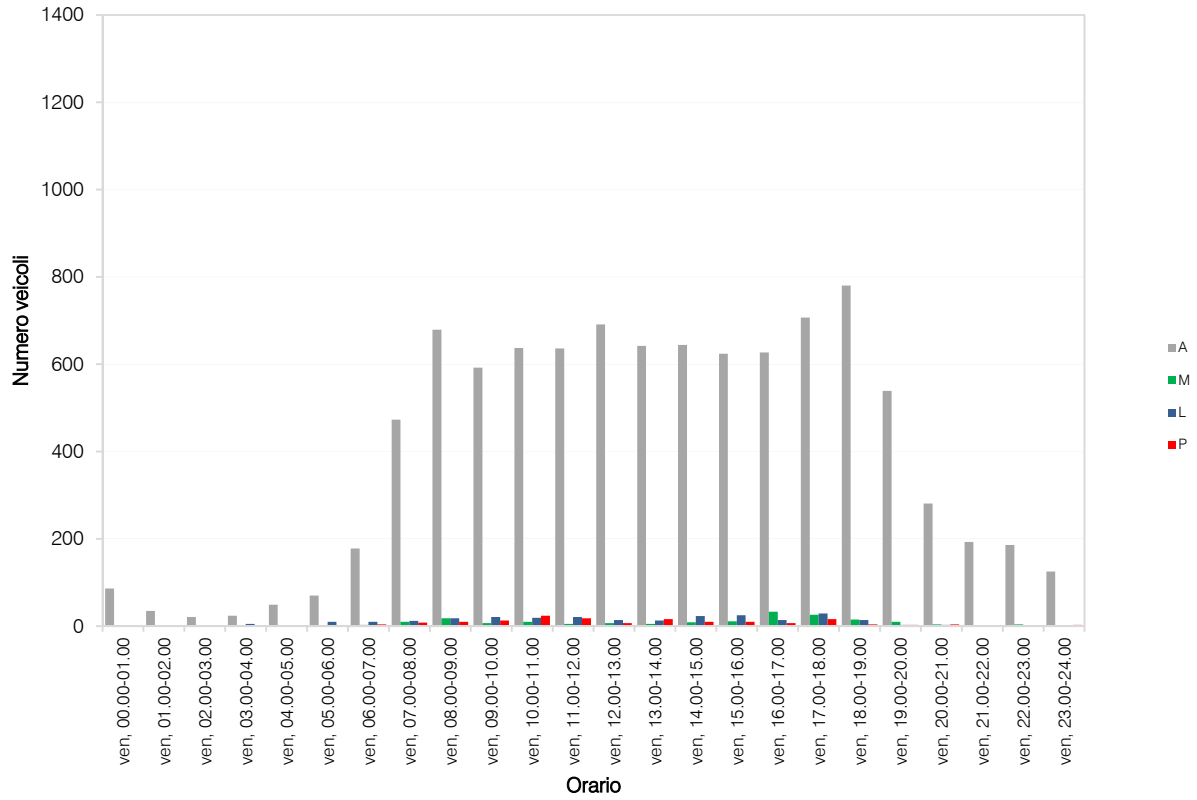
venerdì 05/04/2019

	<i>A</i>	<i>M</i>	<i>L</i>	<i>P</i>	<i>veicoli totali</i>	<i>veicoli equivalenti orari</i>
00.00-01.00	86	0	0	0	86	86
01.00-02.00	35	0	0	1	36	37
02.00-03.00	21	0	1	0	22	23
03.00-04.00	24	1	5	0	30	32
04.00-05.00	49	0	1	1	51	53
05.00-06.00	70	0	10	0	80	85
06.00-07.00	178	3	10	4	195	203
07.00-08.00	473	10	12	8	503	512
08.00-09.00	679	18	18	10	725	735
09.00-10.00	592	7	21	13	633	653
10.00-11.00	637	10	19	24	690	719
11.00-12.00	636	5	21	18	680	706
12.00-13.00	691	7	14	7	719	730
13.00-14.00	642	5	13	16	676	696
14.00-15.00	644	9	23	10	686	703
15.00-16.00	624	11	25	10	670	687
16.00-17.00	627	33	14	7	681	679
17.00-18.00	707	26	29	16	778	796
18.00-19.00	780	15	14	4	813	817
19.00-20.00	539	10	3	3	555	555
20.00-21.00	281	4	3	4	292	296
21.00-22.00	193	1	2	1	197	199
22.00-23.00	186	4	1	0	191	190
23.00-24.00	125	2	2	3	132	135
TOT					10.121	10.327

A = auto
M = moto
L = commerciale leggero
P = commerciale pesante

ELABORAZIONI GRAFICHE

venerdì 05/04/2019



FLUSSI DI TRAFFICO - INTERVALLO TEMPORALE 15 min

sabato 06/04/2019

	A	M	L	P	veicoli totali	Veic. eq.
00:00	64	0	0	0	64	64
00:15	58	0	0	0	58	58
00:30	35	0	0	0	35	35
00:45	45	0	0	0	45	45
01:00	40	1	0	0	41	41
01:15	37	0	0	0	37	37
01:30	26	0	0	0	26	26
01:45	28	0	0	1	29	30
02:00	33	0	0	0	33	33
02:15	23	0	0	1	24	25
02:30	22	0	0	0	22	22
02:45	27	0	0	0	27	27
03:00	13	0	1	0	14	15
03:15	16	0	0	0	16	16
03:30	13	0	0	0	13	13
03:45	11	0	2	0	13	14
04:00	14	0	0	0	14	14
04:15	16	0	0	0	16	16
04:30	10	0	0	0	10	10
04:45	15	0	0	1	16	17
05:00	13	0	0	0	13	13
05:15	15	0	1	1	17	19
05:30	9	0	0	0	9	9
05:45	21	0	0	0	21	21
06:00	19	1	1	1	22	23
06:15	31	1	1	1	34	35
06:30	41	1	3	2	47	50
06:45	28	0	1	1	30	32
07:00	33	1	2	1	37	39
07:15	27	0	1	3	31	35
07:30	49	0	1	3	53	57
07:45	95	2	1	1	99	100
08:00	105	3	1	0	109	108
08:15	59	0	2	0	61	62
08:30	66	3	1	2	72	73
08:45	79	5	1	1	86	85
09:00	95	2	0	0	97	96
09:15	114	4	3	0	121	121
09:30	91	2	0	2	95	96
09:45	111	6	1	1	119	118
10:00	127	4	3	1	135	136
10:15	115	4	3	1	123	124
10:30	136	3	2	1	142	143
10:45	145	5	2	1	153	153
11:00	161	7	2	0	170	168
11:15	149	7	0	1	157	155
11:30	141	3	1	1	146	146
11:45	149	4	1	0	154	153
12:00	139	4	0	1	144	143
12:15	144	6	0	1	151	149
12:30	147	3	1	0	151	150
12:45	139	1	1	1	142	143
13:00	165	5	5	3	178	181
13:15	116	2	1	2	121	123
13:30	94	1	0	1	96	97
13:45	67	1	1	1	70	71
14:00	82	1	1	0	84	84
14:15	99	2	1	1	103	104
14:30	98	2	1	2	103	105
14:45	96	2	0	0	98	97
15:00	106	2	0	1	109	109
15:15	106	3	0	1	110	110
15:30	113	4	0	1	118	117
15:45	123	3	0	0	126	125
16:00	135	3	0	0	138	137
16:15	136	4	0	1	141	140
16:30	121	3	1	1	126	126
16:45	129	2	0	1	132	132
17:00	119	3	0	0	122	121
17:15	137	4	0	0	141	139
17:30	150	6	0	1	157	155
17:45	150	3	1	1	155	155
18:00	130	4	1	1	136	136
18:15	138	3	2	1	144	145
18:30	130	2	0	1	133	133
18:45	126	2	0	0	128	127
19:00	112	1	0	0	113	113
19:15	104	4	0	0	108	106
19:30	90	6	0	1	97	95
19:45	96	2	0	0	98	97
20:00	102	1	0	1	104	105
20:15	98	0	0	1	99	100
20:30	86	1	0	0	87	87
20:45	68	1	0	0	69	69
21:00	73	1	0	0	74	74
21:15	76	1	0	1	78	79
21:30	84	1	0	0	85	85
21:45	71	0	0	0	71	71
22:00	79	2	0	0	81	80
22:15	75	0	0	0	75	75
22:30	70	0	0	1	71	72
22:45	79	1	0	0	80	80
23:00	85	0	0	0	85	85
23:15	90	0	0	0	90	90
23:30	94	0	0	0	94	94
23:45	89	0	0	0	89	89

FLUSSI DI TRAFFICO - INTERVALLO TEMPORALE 60 min

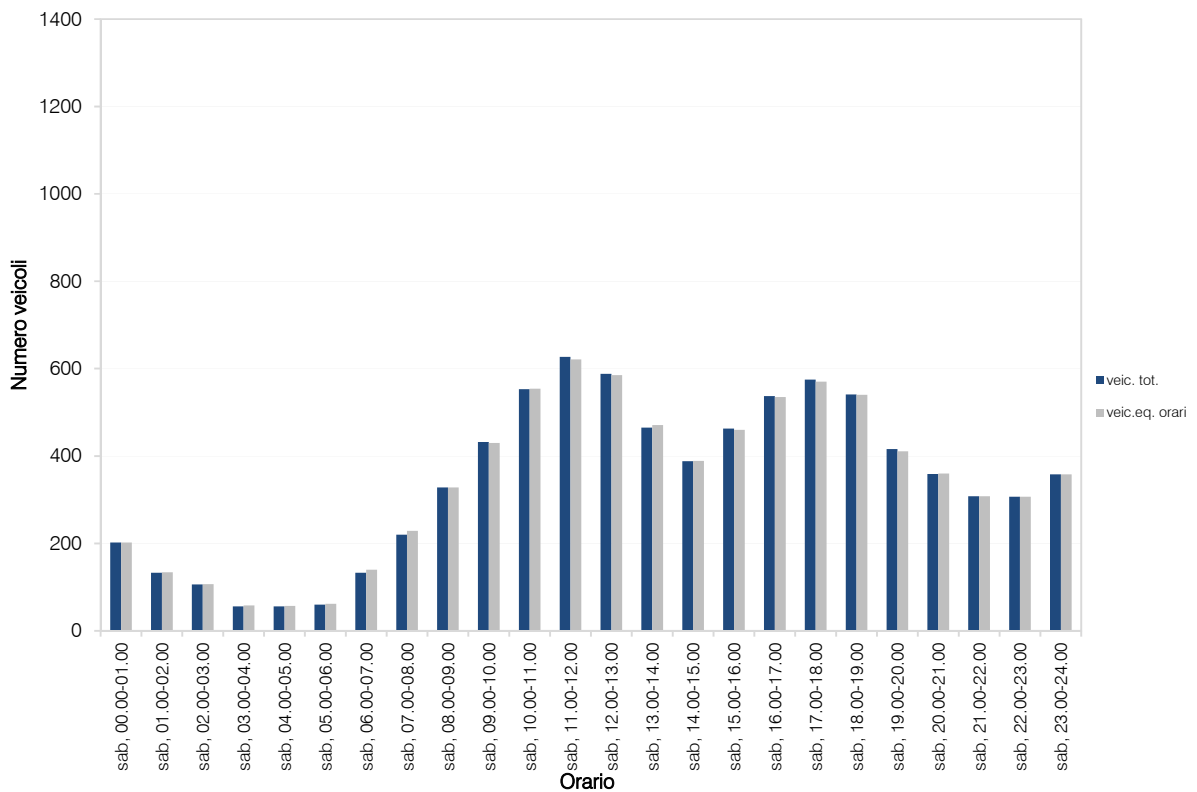
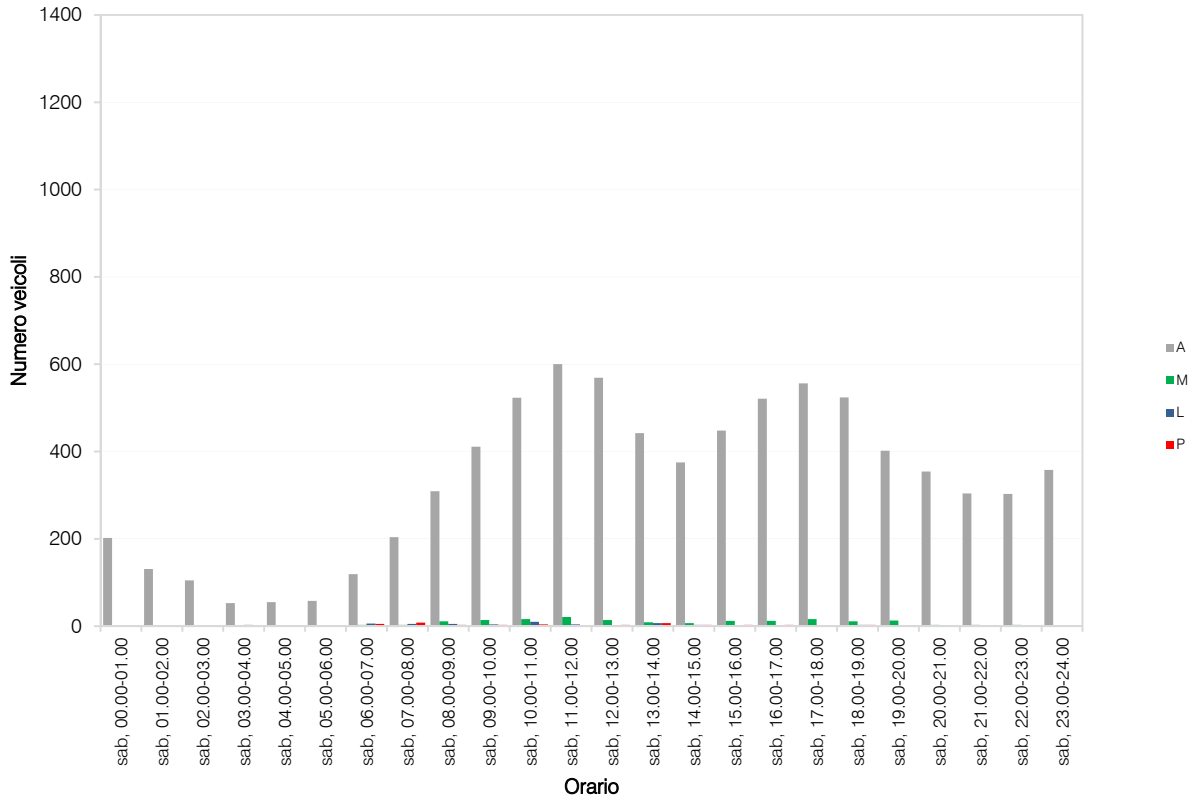
sabato 06/04/2019

	A	M	L	P	veicoli totali	veicoli equivalenti orari
00.00-01.00	202	0	0	0	202	202
01.00-02.00	131	1	0	1	133	134
02.00-03.00	105	0	0	1	106	107
03.00-04.00	53	0	3	0	56	58
04.00-05.00	55	0	0	1	56	57
05.00-06.00	58	0	1	1	60	62
06.00-07.00	119	3	6	5	133	140
07.00-08.00	204	3	5	8	220	229
08.00-09.00	309	11	5	3	328	328
09.00-10.00	411	14	4	3	432	430
10.00-11.00	523	16	10	4	553	554
11.00-12.00	600	21	4	2	627	621
12.00-13.00	569	14	2	3	588	585
13.00-14.00	442	9	7	7	465	471
14.00-15.00	375	7	3	3	388	389
15.00-16.00	448	12	0	3	463	460
16.00-17.00	521	12	1	3	537	535
17.00-18.00	556	16	1	2	575	570
18.00-19.00	524	11	3	3	541	540
19.00-20.00	402	13	0	1	416	411
20.00-21.00	354	3	0	2	359	360
21.00-22.00	304	3	0	1	308	308
22.00-23.00	303	3	0	1	307	307
23.00-24.00	358	0	0	0	358	358
				TOT	8.211	8.216

A = auto
M = moto
L = commerciale leggero
P = commerciale pesante

ELABORAZIONI GRAFICHE


sabato 06/04/2019



RILIEVI AUTOMATICI: RADAR 5

LUOGO	Comune	Villorba
	Provincia	TV
	Regione	Veneto
	Strada	Via Fontane nord
	Direzione	dir. est

DATA	Giorni	da venerdì 05/04/2019 a sabato 06/04/2019
	Intervallo orario	00:00-24:00



FLUSSI DI TRAFFICO - INTERVALLO TEMPORALE 15 min

venerdì 05/04/2019

	A	M	L	P	veicoli totali	Veic. eq.
00:00	8	0	0	0	8	8
00:15	8	0	0	0	8	8
00:30	3	0	0	0	3	3
00:45	4	0	0	0	4	4
01:00	1	0	0	0	1	1
01:15	11	0	0	0	11	11
01:30	1	0	0	0	1	1
01:45	0	0	0	0	0	0
02:00	1	0	0	0	1	1
02:15	2	1	0	0	3	3
02:30	0	0	0	0	0	0
02:45	0	0	0	0	0	0
03:00	1	0	0	0	1	1
03:15	1	0	0	0	1	1
03:30	2	0	0	0	2	2
03:45	0	0	0	0	0	0
04:00	1	0	0	0	1	1
04:15	1	0	0	0	1	1
04:30	1	0	0	0	1	1
04:45	2	0	0	0	2	2
05:00	4	0	0	0	4	4
05:15	2	0	0	0	2	2
05:30	7	1	0	0	8	8
05:45	10	1	0	0	11	11
06:00	8	1	0	0	9	9
06:15	16	1	1	0	18	18
06:30	14	0	0	0	14	14
06:45	22	0	0	1	23	24
07:00	51	0	2	0	53	54
07:15	54	1	1	3	59	62
07:30	78	2	2	0	82	82
07:45	100	5	2	0	107	106
08:00	99	5	2	0	106	105
08:15	68	2	1	0	71	71
08:30	93	5	3	2	103	104
08:45	120	0	5	1	126	130
09:00	93	3	3	1	100	101
09:15	61	1	1	2	65	67
09:30	57	1	3	0	61	62
09:45	70	1	4	1	76	79
10:00	71	1	2	3	77	81
10:15	76	1	3	1	81	83
10:30	61	2	3	4	70	75
10:45	69	1	4	3	77	82
11:00	63	1	2	0	66	67
11:15	57	2	4	1	64	66
11:30	47	0	0	12	59	71
11:45	61	1	1	2	65	67
12:00	75	3	8	5	91	99
12:15	57	0	2	2	61	64
12:30	68	1	2	0	71	72
12:45	66	0	4	1	71	74
13:00	53	1	1	1	56	57
13:15	61	1	2	4	68	73
13:30	28	0	1	3	32	36
13:45	56	1	3	1	61	63
14:00	80	1	1	0	82	82
14:15	74	2	1	2	79	81
14:30	61	1	1	0	63	63
14:45	67	1	0	1	69	70
15:00	76	0	2	0	78	79
15:15	71	1	1	0	73	73
15:30	48	1	1	1	51	52
15:45	34	2	2	0	38	38
16:00	48	2	2	1	53	54
16:15	52	2	2	0	56	56
16:30	51	4	1	1	57	57
16:45	53	4	0	0	57	55
17:00	49	2	2	1	54	55
17:15	32	4	0	1	37	36
17:30	84	4	2	0	90	89
17:45	77	5	0	1	83	82
18:00	54	5	0	0	59	57
18:15	71	7	1	1	80	78
18:30	67	5	1	0	73	71
18:45	69	5	0	1	75	74
19:00	44	7	1	0	52	49
19:15	46	4	1	1	52	52
19:30	44	0	0	0	44	44
19:45	46	4	2	1	53	53
20:00	37	2	0	0	39	38
20:15	35	1	0	1	37	38
20:30	35	2	0	0	37	36
20:45	35	1	3	3	42	46
21:00	27	0	1	0	28	29
21:15	29	1	0	0	30	30
21:30	12	2	0	0	14	13
21:45	17	2	0	0	19	18
22:00	18	2	0	0	20	19
22:15	15	2	0	0	17	16
22:30	10	1	0	0	11	11
22:45	5	1	0	0	6	6
23:00	8	0	0	0	8	8
23:15	6	1	0	0	7	7
23:30	8	2	0	0	10	9
23:45	11	1	0	0	12	12

FLUSSI DI TRAFFICO - INTERVALLO TEMPORALE 60 min

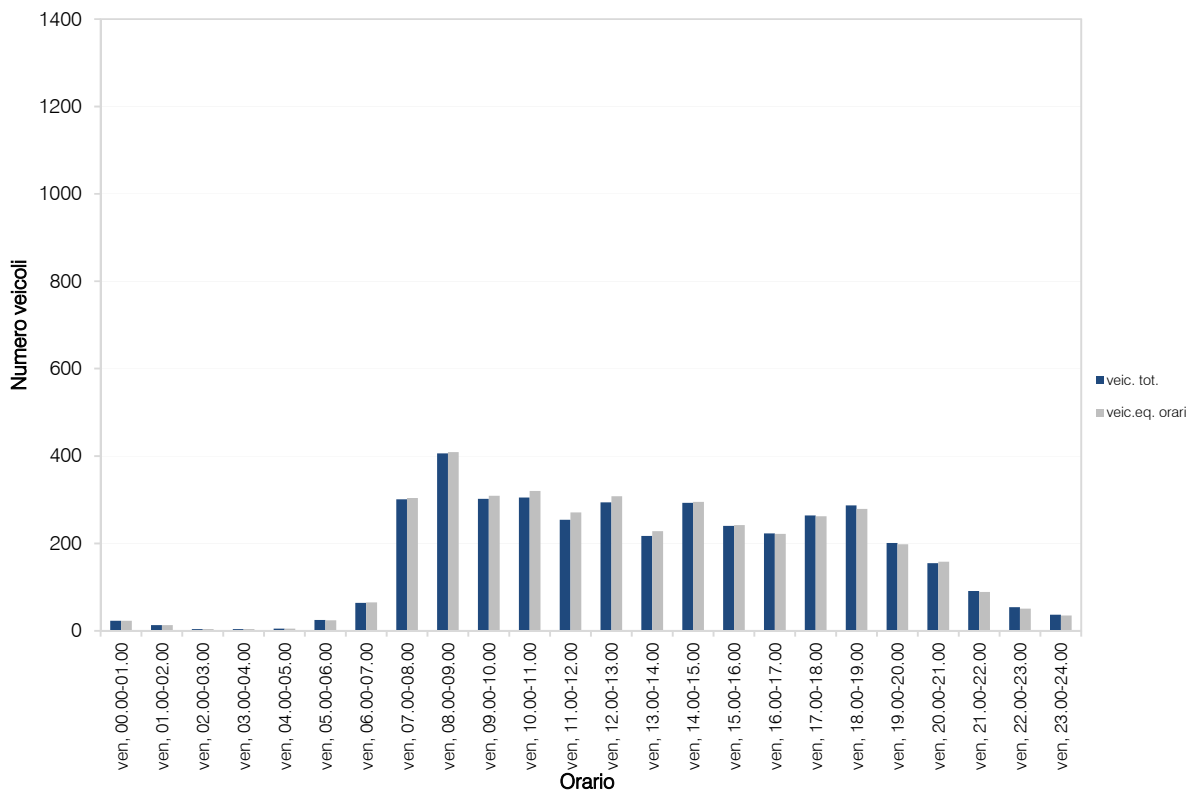
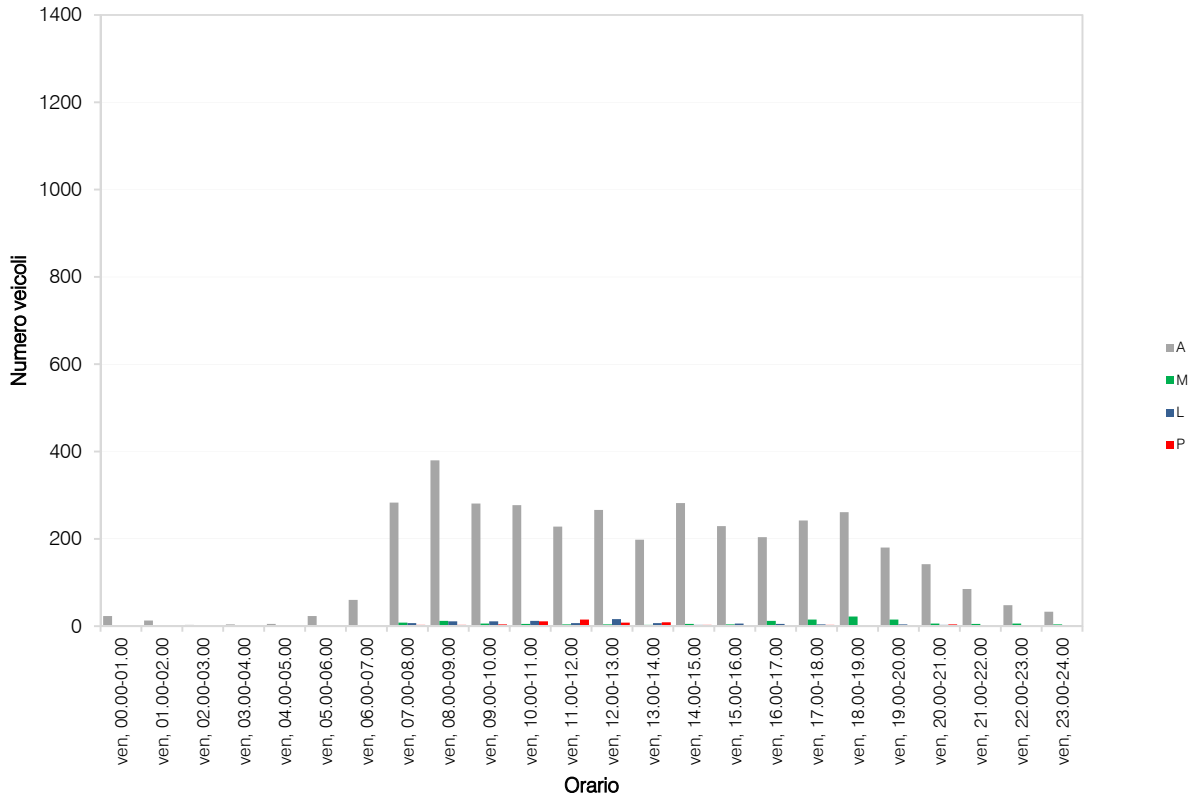
venerdì 05/04/2019

	<i>A</i>	<i>M</i>	<i>L</i>	<i>P</i>	<i>veicoli totali</i>	<i>veicoli equivalenti orari</i>
00.00-01.00	23	0	0	0	23	23
01.00-02.00	13	0	0	0	13	13
02.00-03.00	3	1	0	0	4	4
03.00-04.00	4	0	0	0	4	4
04.00-05.00	5	0	0	0	5	5
05.00-06.00	23	2	0	0	25	24
06.00-07.00	60	2	1	1	64	65
07.00-08.00	283	8	7	3	301	304
08.00-09.00	380	12	11	3	406	409
09.00-10.00	281	6	11	4	302	309
10.00-11.00	277	5	12	11	305	320
11.00-12.00	228	4	7	15	254	271
12.00-13.00	266	4	16	8	294	308
13.00-14.00	198	3	7	9	217	228
14.00-15.00	282	5	3	3	293	295
15.00-16.00	229	4	6	1	240	242
16.00-17.00	204	12	5	2	223	222
17.00-18.00	242	15	4	3	264	262
18.00-19.00	261	22	2	2	287	279
19.00-20.00	180	15	4	2	201	198
20.00-21.00	142	6	3	4	155	158
21.00-22.00	85	5	1	0	91	89
22.00-23.00	48	6	0	0	54	51
23.00-24.00	33	4	0	0	37	35
					TOT	4.062
						4.118

A = auto
M = moto
L = commerciale leggero
P = commerciale pesante

ELABORAZIONI GRAFICHE

venerdì 05/04/2019



FLUSSI DI TRAFFICO - INTERVALLO TEMPORALE 15 min

sabato 06/04/2019

	A	M	L	P	veicoli totali	Veic. eq.
00:00	14	1	1	0	16	16
00:15	12	1	1	0	14	14
00:30	8	1	1	0	10	10
00:45	8	0	0	0	8	8
01:00	7	0	1	0	8	9
01:15	7	0	0	0	7	7
01:30	5	0	0	0	5	5
01:45	7	0	0	0	7	7
02:00	2	0	0	0	2	2
02:15	4	0	0	0	4	4
02:30	3	0	0	0	3	3
02:45	2	0	0	0	2	2
03:00	2	0	2	0	4	5
03:15	2	0	1	0	3	4
03:30	0	0	0	0	0	0
03:45	2	0	3	0	5	7
04:00	1	0	0	0	1	1
04:15	1	0	0	0	1	1
04:30	1	0	0	0	1	1
04:45	2	0	0	0	2	2
05:00	0	0	0	0	0	0
05:15	1	0	2	0	3	4
05:30	4	0	1	0	5	6
05:45	2	0	0	0	2	2
06:00	2	0	0	0	2	2
06:15	4	0	2	1	7	9
06:30	6	0	2	1	9	11
06:45	5	0	0	2	7	9
07:00	6	0	0	0	6	6
07:15	8	0	2	0	10	11
07:30	12	1	1	2	16	18
07:45	17	1	3	0	21	22
08:00	18	2	2	1	23	24
08:15	17	1	2	0	20	21
08:30	18	2	2	0	22	22
08:45	17	3	2	0	22	22
09:00	18	3	2	1	24	25
09:15	27	3	3	0	33	33
09:30	21	1	1	2	25	27
09:45	37	3	2	1	43	44
10:00	31	3	0	1	35	35
10:15	25	2	2	1	30	31
10:30	27	2	2	1	32	33
10:45	27	4	3	1	35	36
11:00	33	4	3	1	41	42
11:15	35	4	1	0	40	39
11:30	39	2	1	1	43	44
11:45	36	3	1	0	40	39
12:00	35	2	4	2	43	46
12:15	43	3	3	2	51	53
12:30	37	3	4	2	46	49
12:45	42	3	3	1	49	50
13:00	32	2	6	1	41	44
13:15	23	1	1	0	25	25
13:30	21	1	2	1	25	27
13:45	15	2	2	0	19	19
14:00	18	1	1	0	20	20
14:15	19	1	1	1	22	23
14:30	21	1	3	1	26	28
14:45	21	3	1	1	26	26
15:00	18	2	0	1	21	21
15:15	36	2	1	1	40	41
15:30	22	1	2	1	26	28
15:45	28	2	0	1	31	31
16:00	27	1	1	1	30	31
16:15	27	3	2	1	33	34
16:30	22	2	1	1	26	27
16:45	27	3	1	0	31	30
17:00	28	1	1	1	31	32
17:15	27	0	1	0	28	29
17:30	27	3	2	1	33	34
17:45	40	3	2	2	47	49
18:00	26	3	2	1	32	33
18:15	33	4	1	2	40	41
18:30	29	1	2	1	33	35
18:45	34	4	1	1	40	40
19:00	35	3	1	1	40	40
19:15	28	2	3	0	33	34
19:30	27	3	1	1	32	32
19:45	25	1	1	0	27	27
20:00	31	2	0	1	34	34
20:15	22	2	2	0	26	26
20:30	20	2	1	1	24	25
20:45	20	1	0	0	21	21
21:00	16	1	2	0	19	20
21:15	12	1	3	0	16	17
21:30	20	2	2	0	24	24
21:45	10	1	1	0	12	12
22:00	17	2	2	0	21	21
22:15	12	0	0	0	12	12
22:30	11	2	1	0	14	14
22:45	12	2	0	0	14	13
23:00	13	2	2	0	17	17
23:15	15	0	2	0	17	18
23:30	8	0	1	0	9	10
23:45	16	0	1	0	17	18

FLUSSI DI TRAFFICO - INTERVALLO TEMPORALE 60 min

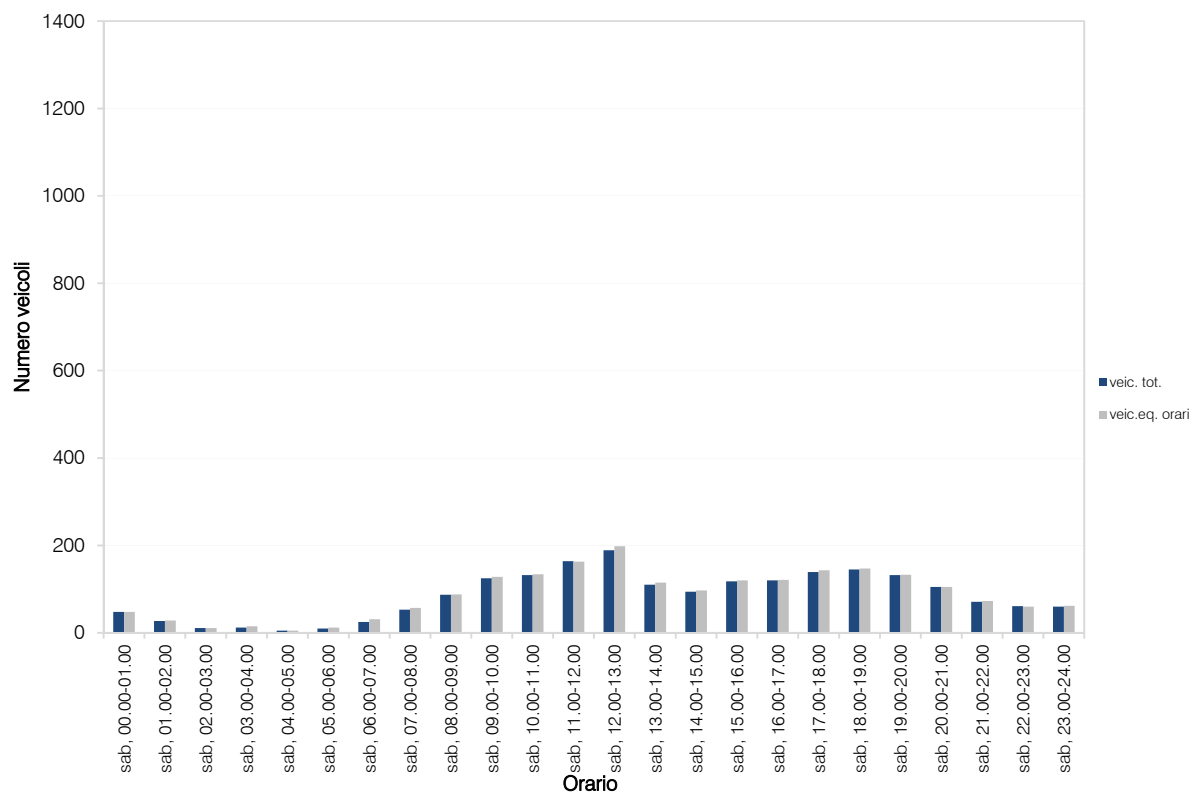
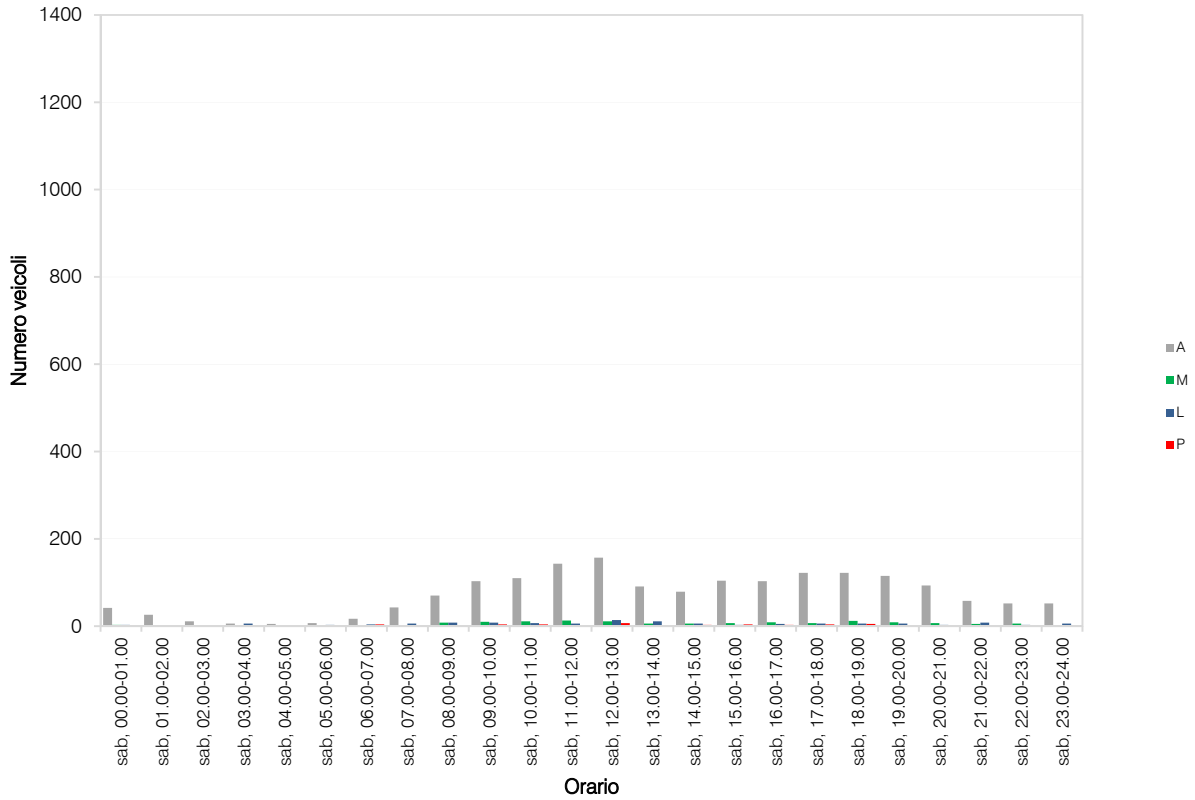
sabato 06/04/2019

	<i>A</i>	<i>M</i>	<i>L</i>	<i>P</i>	<i>veicoli totali</i>	<i>veicoli equivalenti orari</i>
00.00-01.00	42	3	3	0	48	48
01.00-02.00	26	0	1	0	27	28
02.00-03.00	11	0	0	0	11	11
03.00-04.00	6	0	6	0	12	15
04.00-05.00	5	0	0	0	5	5
05.00-06.00	7	0	3	0	10	12
06.00-07.00	17	0	4	4	25	31
07.00-08.00	43	2	6	2	53	57
08.00-09.00	70	8	8	1	87	88
09.00-10.00	103	10	8	4	125	128
10.00-11.00	110	11	7	4	132	134
11.00-12.00	143	13	6	2	164	163
12.00-13.00	157	11	14	7	189	198
13.00-14.00	91	6	11	2	110	115
14.00-15.00	79	6	6	3	94	97
15.00-16.00	104	7	3	4	118	120
16.00-17.00	103	9	5	3	120	121
17.00-18.00	122	7	6	4	139	143
18.00-19.00	122	12	6	5	145	147
19.00-20.00	115	9	6	2	132	133
20.00-21.00	93	7	3	2	105	105
21.00-22.00	58	5	8	0	71	73
22.00-23.00	52	6	3	0	61	60
23.00-24.00	52	2	6	0	60	62
				TOT	2.043	2.094

A = auto
M = moto
L = commerciale leggero
P = commerciale pesante

ELABORAZIONI GRAFICHE


sabato 06/04/2019



RILIEVI AUTOMATICI: RADAR 6

LUOGO	Comune	Villorba
	Provincia	TV
	Regione	Veneto
	Strada	Via Fontane nord
	Direzione	dir. ovest

DATA	Giorni	da venerdì 05/04/2019 a sabato 06/04/2019
	Intervallo orario	00:00-24:00



FLUSSI DI TRAFFICO - INTERVALLO TEMPORALE 15 min

venerdì 05/04/2019

	A	M	L	P	veicoli totali	Veic. eq.
00:00	11	1	0	0	12	12
00:15	9	0	0	0	9	9
00:30	8	1	0	0	9	9
00:45	6	0	0	0	6	6
01:00	5	0	0	0	5	5
01:15	1	0	0	0	1	1
01:30	2	0	0	0	2	2
01:45	2	0	0	0	2	2
02:00	5	0	0	0	5	5
02:15	0	0	0	0	0	0
02:30	0	0	0	0	0	0
02:45	3	0	0	0	3	3
03:00	9	1	1	0	11	11
03:15	7	0	0	0	7	7
03:30	0	0	0	0	0	0
03:45	0	0	0	0	0	0
04:00	0	0	0	0	0	0
04:15	0	0	0	0	0	0
04:30	0	0	0	0	0	0
04:45	0	0	0	0	0	0
05:00	18	0	12	0	30	36
05:15	3	0	0	0	3	3
05:30	4	0	0	0	4	4
05:45	6	0	0	0	6	6
06:00	4	0	0	0	4	4
06:15	14	0	1	0	15	16
06:30	14	0	1	1	16	18
06:45	22	0	0	0	22	22
07:00	18	0	1	1	20	22
07:15	27	1	1	0	29	29
07:30	41	1	1	2	45	47
07:45	41	1	1	0	43	43
08:00	65	5	0	0	70	68
08:15	46	5	0	2	53	53
08:30	53	1	0	0	54	54
08:45	36	1	0	0	37	37
09:00	45	3	2	2	52	54
09:15	49	5	0	1	55	54
09:30	42	0	1	2	45	48
09:45	26	0	1	0	27	28
10:00	53	1	1	0	55	55
10:15	48	1	2	1	52	54
10:30	51	2	3	1	57	59
10:45	51	1	0	1	53	54
11:00	53	0	1	2	56	59
11:15	56	0	0	0	56	56
11:30	56	1	3	1	61	63
11:45	58	0	0	0	58	58
12:00	61	1	1	1	64	65
12:15	63	0	3	0	66	68
12:30	88	0	0	2	90	92
12:45	59	0	2	0	61	62
13:00	71	0	7	1	79	84
13:15	86	0	0	0	86	86
13:30	53	0	2	1	56	58
13:45	64	1	1	0	66	66
14:00	40	2	0	1	43	43
14:15	52	0	1	0	53	54
14:30	54	0	2	1	57	59
14:45	46	0	4	0	50	52
15:00	38	1	2	1	42	44
15:15	43	0	1	0	44	45
15:30	60	1	4	5	70	77
15:45	68	2	6	2	78	82
16:00	67	1	4	0	72	74
16:15	59	1	4	2	66	70
16:30	74	2	3	4	83	88
16:45	70	1	3	3	77	81
17:00	56	2	4	5	67	73
17:15	46	1	3	0	50	51
17:30	46	4	0	3	53	54
17:45	65	3	0	1	69	69
18:00	63	2	0	1	66	66
18:15	59	2	0	0	61	60
18:30	72	1	0	1	74	75
18:45	76	7	0	0	83	80
19:00	75	7	0	1	83	81
19:15	57	2	1	8	68	76
19:30	42	3	0	3	48	50
19:45	54	1	0	0	55	55
20:00	37	5	1	1	44	43
20:15	41	7	0	0	48	45
20:30	19	3	1	1	24	24
20:45	28	1	0	0	29	29
21:00	20	0	0	0	20	20
21:15	20	0	0	0	20	20
21:30	22	2	0	0	24	23
21:45	14	3	0	0	17	16
22:00	12	1	0	0	13	13
22:15	15	4	0	0	19	17
22:30	15	5	0	0	20	18
22:45	19	2	0	0	21	20
23:00	19	3	0	1	23	23
23:15	20	1	0	0	21	21
23:30	7	4	0	0	11	9
23:45	10	2	0	0	12	11

FLUSSI DI TRAFFICO - INTERVALLO TEMPORALE 60 min

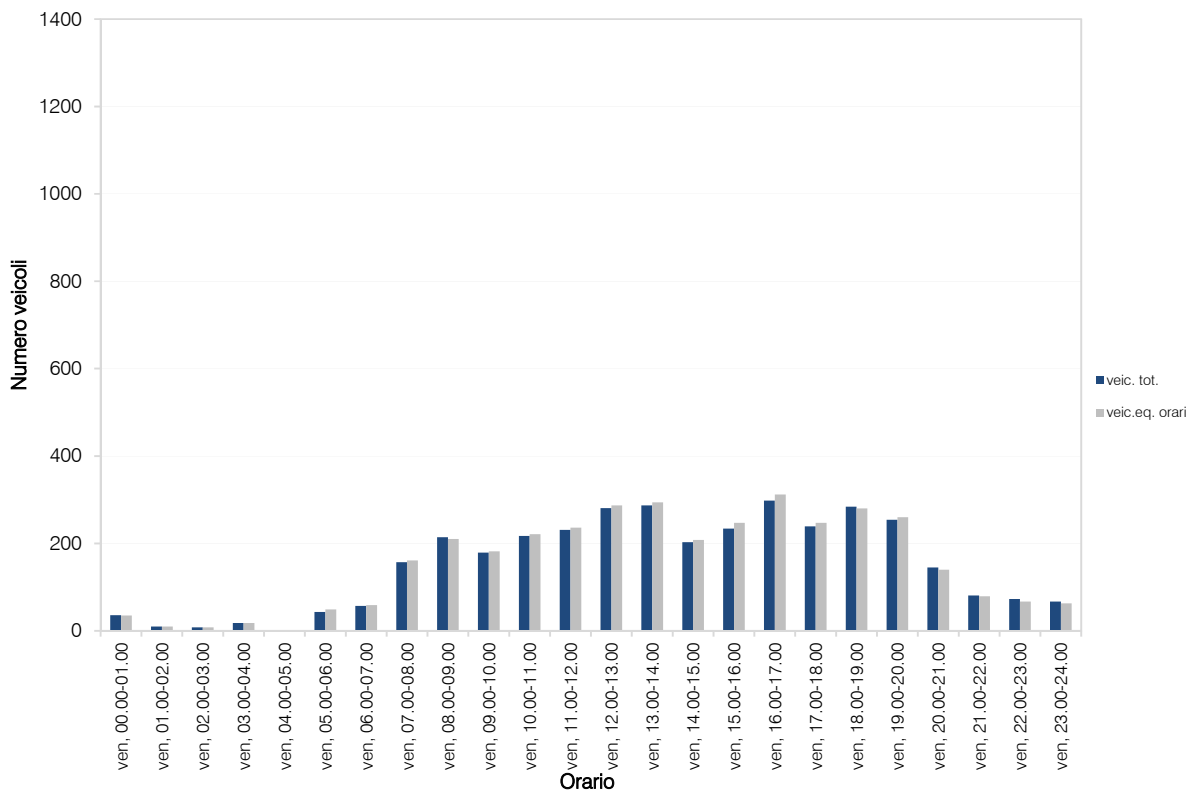
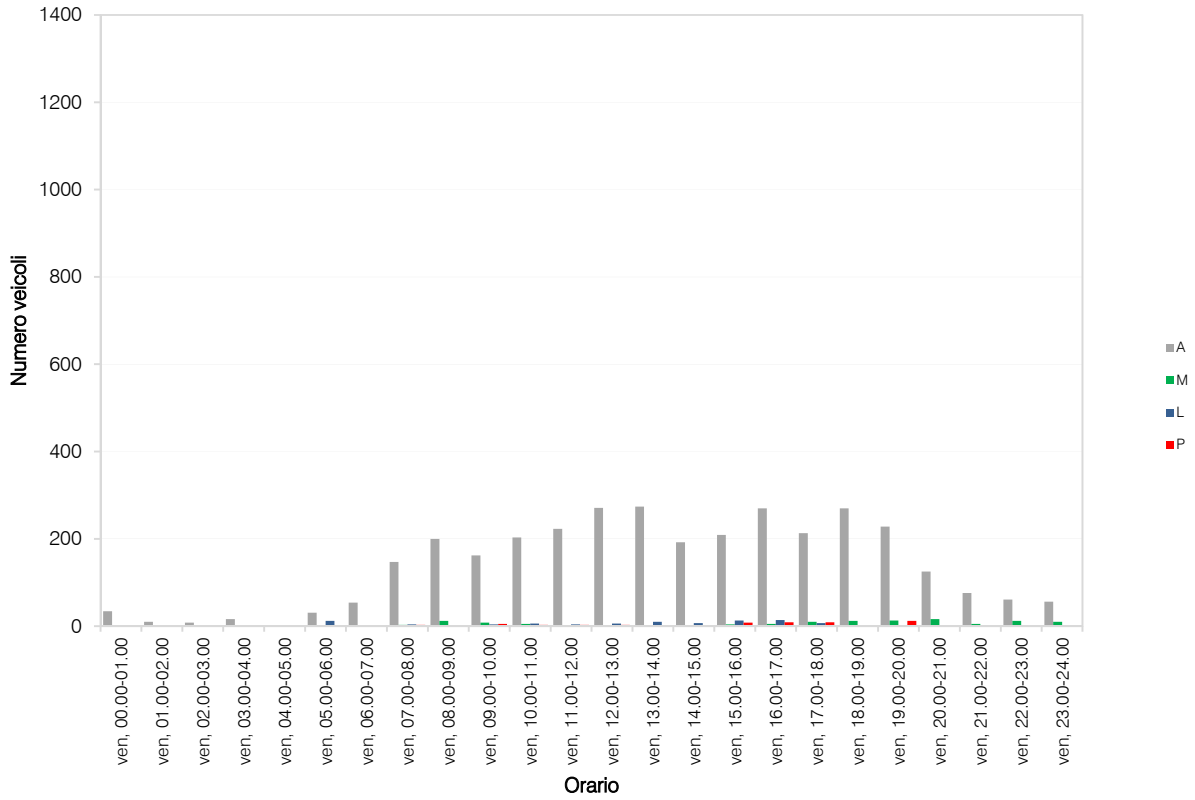
venerdì 05/04/2019

	<i>A</i>	<i>M</i>	<i>L</i>	<i>P</i>	<i>veicoli totali</i>	<i>veicoli equivalenti orari</i>
00.00-01.00	34	2	0	0	36	35
01.00-02.00	10	0	0	0	10	10
02.00-03.00	8	0	0	0	8	8
03.00-04.00	16	1	1	0	18	18
04.00-05.00	0	0	0	0	0	0
05.00-06.00	31	0	12	0	43	49
06.00-07.00	54	0	2	1	57	59
07.00-08.00	147	3	4	3	157	161
08.00-09.00	200	12	0	2	214	210
09.00-10.00	162	8	4	5	179	182
10.00-11.00	203	5	6	3	217	221
11.00-12.00	223	1	4	3	231	236
12.00-13.00	271	1	6	3	281	287
13.00-14.00	274	1	10	2	287	294
14.00-15.00	192	2	7	2	203	208
15.00-16.00	209	4	13	8	234	247
16.00-17.00	270	5	14	9	298	312
17.00-18.00	213	10	7	9	239	247
18.00-19.00	270	12	0	2	284	280
19.00-20.00	228	13	1	12	254	260
20.00-21.00	125	16	2	2	145	140
21.00-22.00	76	5	0	0	81	79
22.00-23.00	61	12	0	0	73	67
23.00-24.00	56	10	0	1	67	63
					TOT	3.616
						3.673

A = auto
M = moto
L = commerciale leggero
P = commerciale pesante

ELABORAZIONI GRAFICHE

venerdì 05/04/2019



FLUSSI DI TRAFFICO - INTERVALLO TEMPORALE 15 min

sabato 06/04/2019

	A	M	L	P	veicoli totali	Veic. eq.
00:00	10	0	0	0	10	10
00:15	12	0	0	0	12	12
00:30	6	0	0	0	6	6
00:45	8	0	0	0	8	8
01:00	0	0	0	0	0	0
01:15	4	0	0	0	4	4
01:30	4	0	0	0	4	4
01:45	2	0	0	0	2	2
02:00	1	0	0	0	1	1
02:15	2	0	0	0	2	2
02:30	0	0	0	0	0	0
02:45	0	0	0	0	0	0
03:00	0	0	1	0	1	2
03:15	0	0	0	0	0	0
03:30	1	0	0	0	1	1
03:45	1	0	0	0	1	1
04:00	1	0	0	0	1	1
04:15	0	0	0	0	0	0
04:30	0	0	1	0	1	2
04:45	0	0	0	0	0	0
05:00	1	0	0	0	1	1
05:15	5	0	2	0	7	8
05:30	9	0	0	0	9	9
05:45	5	0	1	0	6	7
06:00	2	0	1	0	3	4
06:15	7	0	1	0	8	9
06:30	8	0	0	0	8	8
06:45	6	0	2	2	10	13
07:00	8	0	1	0	9	10
07:15	17	1	3	4	25	30
07:30	38	1	1	1	41	42
07:45	25	1	2	1	29	31
08:00	24	1	6	0	31	34
08:15	23	1	2	1	27	29
08:30	40	2	0	0	42	41
08:45	45	1	3	2	51	54
09:00	34	1	2	0	37	38
09:15	41	2	2	4	49	53
09:30	42	2	3	0	47	48
09:45	48	2	3	1	54	56
10:00	47	3	2	2	54	56
10:15	55	2	2	1	60	61
10:30	40	4	2	1	47	47
10:45	45	3	0	1	49	49
11:00	44	3	2	0	49	49
11:15	48	4	3	3	58	61
11:30	41	2	1	1	45	46
11:45	35	3	2	0	40	40
12:00	39	2	4	0	45	46
12:15	40	1	2	0	43	44
12:30	29	2	1	0	32	32
12:45	36	2	3	1	42	44
13:00	20	1	0	0	21	21
13:15	18	2	1	1	22	23
13:30	20	1	2	0	23	24
13:45	22	1	2	2	27	30
14:00	12	1	3	1	17	19
14:15	12	1	1	2	16	18
14:30	32	2	3	0	37	38
14:45	27	2	0	2	31	32
15:00	30	2	1	0	33	33
15:15	42	2	2	1	47	48
15:30	49	3	2	0	54	54
15:45	36	1	2	1	40	42
16:00	43	2	4	0	49	50
16:15	24	2	1	1	28	29
16:30	37	2	2	1	42	43
16:45	44	3	0	1	48	48
17:00	41	2	1	1	45	46
17:15	32	2	2	1	37	38
17:30	49	3	1	0	53	52
17:45	47	2	2	1	52	53
18:00	31	2	1	1	35	36
18:15	15	4	0	2	21	21
18:30	29	4	2	0	35	34
18:45	24	4	2	1	31	31
19:00	42	4	2	0	48	47
19:15	37	1	2	1	41	43
19:30	36	1	2	1	40	42
19:45	27	1	2	1	31	33
20:00	31	1	1	0	33	33
20:15	28	1	2	1	32	34
20:30	16	1	2	0	19	20
20:45	26	1	1	1	29	30
21:00	20	1	2	0	23	24
21:15	15	1	2	0	18	19
21:30	10	0	2	0	12	13
21:45	13	3	0	0	16	15
22:00	16	2	1	0	19	19
22:15	12	2	2	0	16	16
22:30	12	1	0	0	13	13
22:45	12	1	2	0	15	16
23:00	7	0	0	0	7	7
23:15	13	1	0	0	14	14
23:30	13	1	0	0	14	14
23:45	16	1	1	0	18	18

FLUSSI DI TRAFFICO - INTERVALLO TEMPORALE 60 min

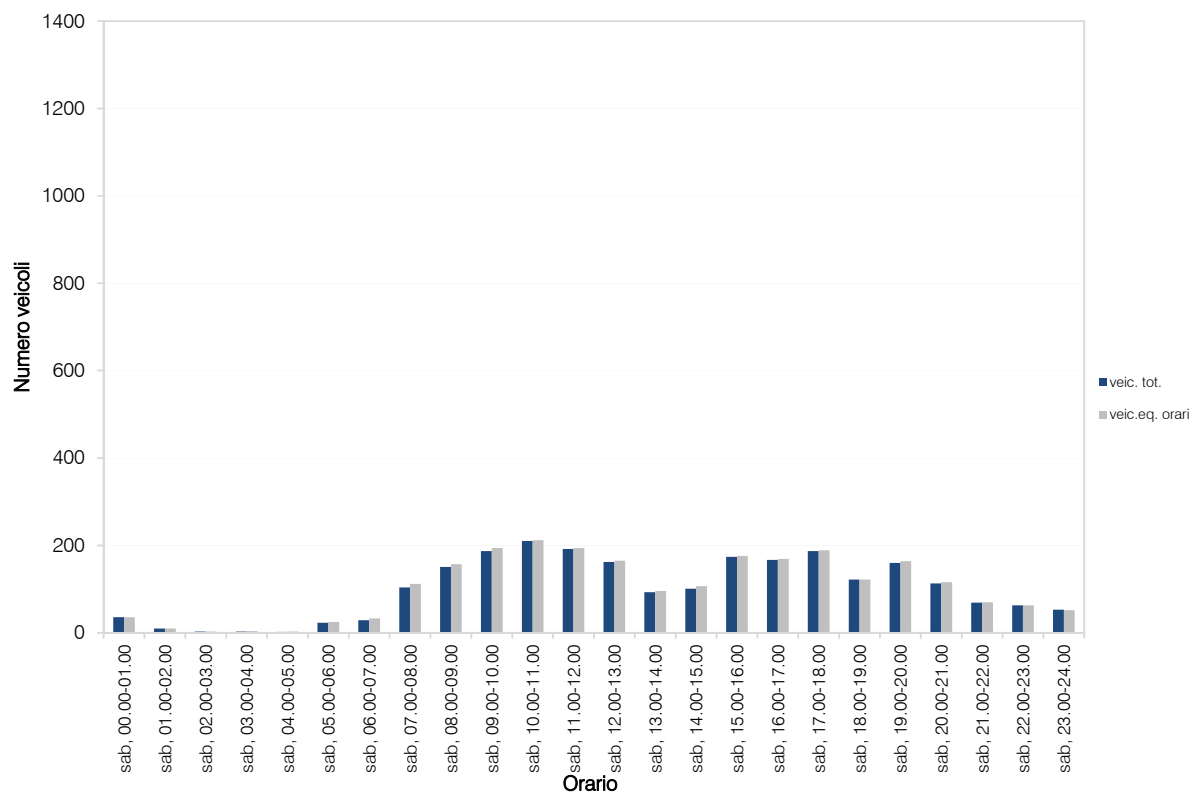
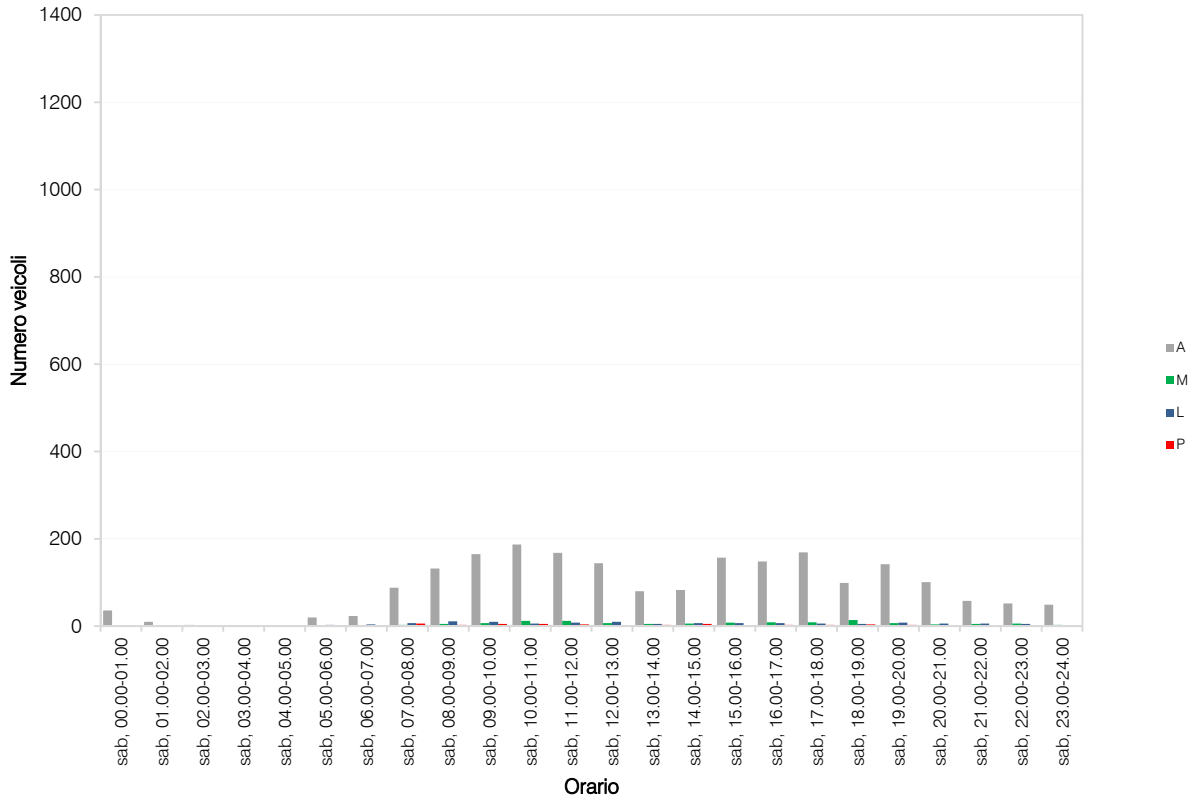
sabato 06/04/2019

	<i>A</i>	<i>M</i>	<i>L</i>	<i>P</i>	<i>veicoli totali</i>	<i>veicoli equivalenti orari</i>
00.00-01.00	36	0	0	0	36	36
01.00-02.00	10	0	0	0	10	10
02.00-03.00	3	0	0	0	3	3
03.00-04.00	2	0	1	0	3	4
04.00-05.00	1	0	1	0	2	3
05.00-06.00	20	0	3	0	23	25
06.00-07.00	23	0	4	2	29	33
07.00-08.00	88	3	7	6	104	112
08.00-09.00	132	5	11	3	151	157
09.00-10.00	165	7	10	5	187	194
10.00-11.00	187	12	6	5	210	212
11.00-12.00	168	12	8	4	192	194
12.00-13.00	144	7	10	1	162	165
13.00-14.00	80	5	5	3	93	96
14.00-15.00	83	6	7	5	101	107
15.00-16.00	157	8	7	2	174	176
16.00-17.00	148	9	7	3	167	169
17.00-18.00	169	9	6	3	187	189
18.00-19.00	99	14	5	4	122	122
19.00-20.00	142	7	8	3	160	164
20.00-21.00	101	4	6	2	113	116
21.00-22.00	58	5	6	0	69	70
22.00-23.00	52	6	5	0	63	63
23.00-24.00	49	3	1	0	53	52
					TOT	2.414
						2.472

A = auto
M = moto
L = commerciale leggero
P = commerciale pesante

ELABORAZIONI GRAFICHE

sabato 06/04/2019



RILIEVI AUTOMATICI: RADAR 7

LUOGO	Comune	Villorba
	Provincia	TV
	Regione	Veneto
	Strada	Viale della Repubblica sud
	Direzione	dir. nord

DATA	Giorni	da venerdì 05/04/2019 a sabato 06/04/2019
	Intervallo orario	00:00-24:00



FLUSSI DI TRAFFICO - INTERVALLO TEMPORALE 15 min

venerdì 05/04/2019

	A	M	L	P	veicoli totali	Veic. eq.
00:00	17	2	0	0	19	18
00:15	13	1	1	0	15	15
00:30	15	1	0	0	16	16
00:45	14	1	0	0	15	15
01:00	11	0	0	0	11	11
01:15	3	0	0	0	3	3
01:30	3	0	0	0	3	3
01:45	8	0	0	0	8	8
02:00	6	0	0	0	6	6
02:15	6	0	1	0	7	8
02:30	3	0	0	0	3	3
02:45	3	0	1	0	4	5
03:00	8	1	1	0	10	10
03:15	5	1	0	0	6	6
03:30	4	1	2	0	7	8
03:45	4	0	0	0	4	4
04:00	7	0	0	0	7	7
04:15	11	0	0	0	11	11
04:30	5	0	1	0	6	7
04:45	15	0	3	0	18	20
05:00	21	0	7	0	28	32
05:15	28	1	8	0	37	41
05:30	24	1	0	0	25	25
05:45	23	0	0	0	23	23
06:00	27	0	2	0	29	30
06:15	45	2	2	3	52	55
06:30	63	1	2	2	68	71
06:45	70	2	3	1	76	78
07:00	84	2	4	1	91	93
07:15	130	3	2	3	138	141
07:30	162	4	2	3	171	173
07:45	164	3	2	1	170	171
08:00	212	4	2	1	219	219
08:15	202	4	3	3	212	215
08:30	208	3	4	2	217	220
08:45	199	4	0	4	207	209
09:00	191	5	3	1	200	200
09:15	174	3	2	3	182	185
09:30	172	3	3	5	183	188
09:45	171	5	3	1	180	180
10:00	190	4	4	2	200	202
10:15	176	3	2	3	184	187
10:30	195	4	6	4	209	214
10:45	197	3	3	4	207	211
11:00	197	2	5	2	206	210
11:15	190	2	5	2	199	203
11:30	178	3	6	1	188	191
11:45	164	1	5	5	175	182
12:00	185	3	2	0	190	190
12:15	177	0	4	2	183	187
12:30	198	2	3	1	204	206
12:45	182	1	2	2	187	190
13:00	178	2	1	7	188	195
13:15	210	2	4	1	217	219
13:30	158	1	4	3	166	171
13:45	145	2	2	3	152	155
14:00	139	1	3	1	144	146
14:15	177	4	4	1	186	187
14:30	153	2	5	5	165	172
14:45	164	2	5	2	173	177
15:00	163	3	4	4	174	179
15:15	157	0	4	2	163	167
15:30	145	3	8	2	158	163
15:45	153	5	12	5	175	184
16:00	173	2	7	4	186	193
16:15	162	3	8	5	178	186
16:30	180	3	10	5	198	207
16:45	187	2	11	4	204	213
17:00	175	2	11	8	196	209
17:15	185	2	6	4	197	203
17:30	194	1	9	5	209	218
17:45	194	1	9	4	208	216
18:00	218	2	10	3	233	240
18:15	217	3	1	0	221	220
18:30	228	2	0	1	231	231
18:45	250	4	2	0	256	255
19:00	226	3	0	2	231	232
19:15	173	4	2	5	184	188
19:30	180	3	3	2	188	190
19:45	183	3	0	0	186	185
20:00	109	6	2	1	118	117
20:15	93	5	1	0	99	97
20:30	77	3	0	0	80	79
20:45	73	2	2	0	77	77
21:00	68	3	1	0	72	71
21:15	47	1	1	0	49	49
21:30	45	1	0	0	46	46
21:45	29	1	0	0	30	30
22:00	44	0	0	0	44	44
22:15	33	2	0	0	35	34
22:30	30	2	0	0	32	31
22:45	34	1	0	0	35	35
23:00	27	2	0	1	30	30
23:15	33	1	0	1	35	36
23:30	28	2	0	1	31	31
23:45	30	2	0	0	32	31

FLUSSI DI TRAFFICO - INTERVALLO TEMPORALE 60 min

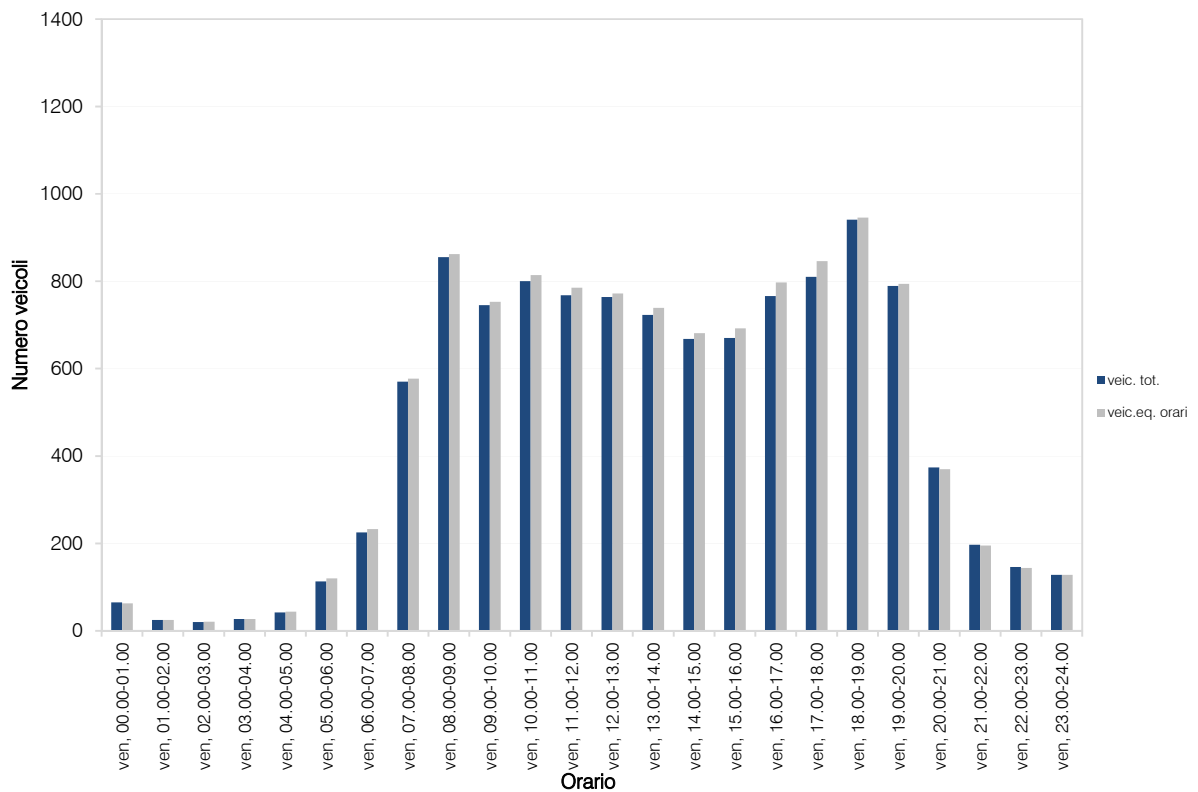
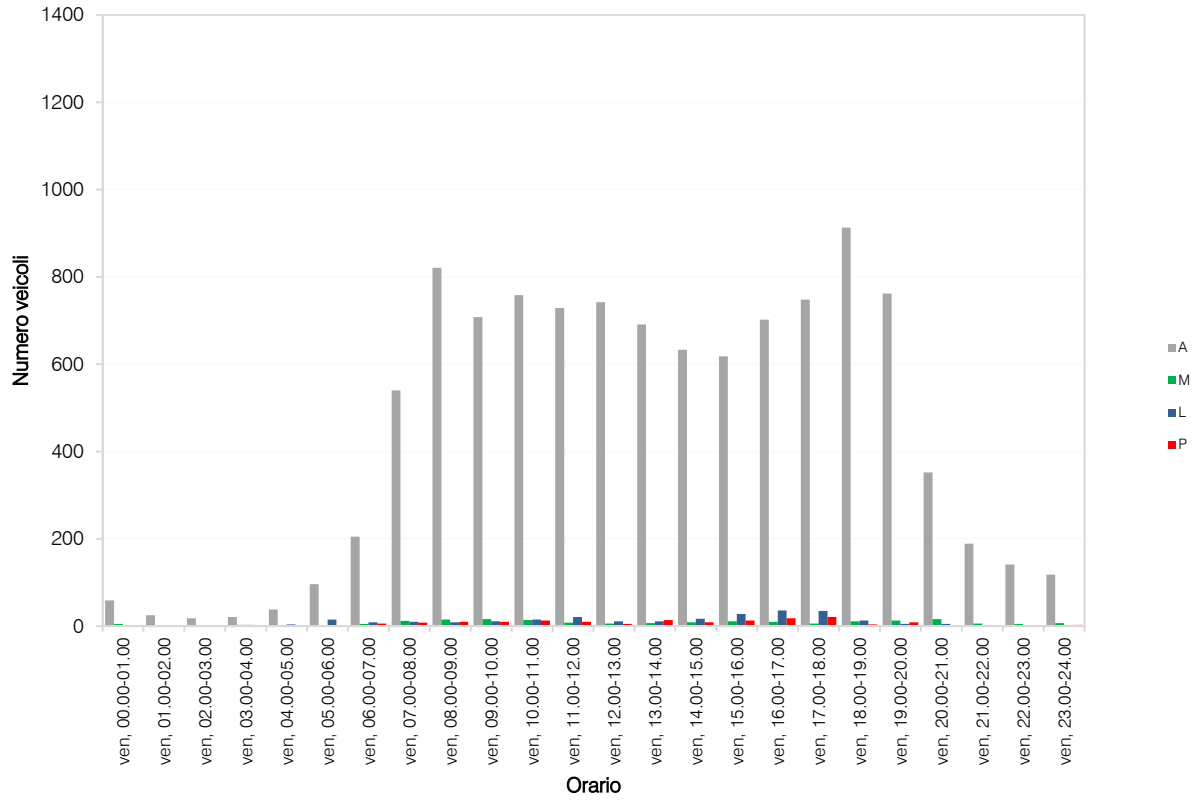
venerdì 05/04/2019

	<i>A</i>	<i>M</i>	<i>L</i>	<i>P</i>	<i>veicoli totali</i>	<i>veicoli equivalenti orari</i>
00.00-01.00	59	5	1	0	65	63
01.00-02.00	25	0	0	0	25	25
02.00-03.00	18	0	2	0	20	21
03.00-04.00	21	3	3	0	27	27
04.00-05.00	38	0	4	0	42	44
05.00-06.00	96	2	15	0	113	120
06.00-07.00	205	5	9	6	225	233
07.00-08.00	540	12	10	8	570	577
08.00-09.00	821	15	9	10	855	862
09.00-10.00	708	16	11	10	745	753
10.00-11.00	758	14	15	13	800	814
11.00-12.00	729	8	21	10	768	785
12.00-13.00	742	6	11	5	764	772
13.00-14.00	691	7	11	14	723	739
14.00-15.00	633	9	17	9	668	681
15.00-16.00	618	11	28	13	670	692
16.00-17.00	702	10	36	18	766	797
17.00-18.00	748	6	35	21	810	846
18.00-19.00	913	11	13	4	941	946
19.00-20.00	762	13	5	9	789	794
20.00-21.00	352	16	5	1	374	370
21.00-22.00	189	6	2	0	197	195
22.00-23.00	141	5	0	0	146	144
23.00-24.00	118	7	0	3	128	128
				TOT	11.231	11.428

A = auto
M = moto
L = commerciale leggero
P = commerciale pesante

ELABORAZIONI GRAFICHE

venerdì 05/04/2019



FLUSSI DI TRAFFICO - INTERVALLO TEMPORALE 15 min

sabato 06/04/2019

	A	M	L	P	veicoli totali	Veic. eq.
00:00	80	0	0	0	80	80
00:15	71	0	0	0	71	71
00:30	58	0	0	0	58	58
00:45	70	0	0	0	70	70
01:00	36	0	0	0	36	36
01:15	31	0	0	0	31	31
01:30	28	0	0	0	28	28
01:45	29	0	0	0	29	29
02:00	29	1	0	0	30	30
02:15	20	0	0	1	21	22
02:30	21	0	0	0	21	21
02:45	22	0	0	0	22	22
03:00	13	0	0	0	13	13
03:15	15	0	0	0	15	15
03:30	11	0	0	0	11	11
03:45	13	0	0	0	13	13
04:00	13	0	0	0	13	13
04:15	15	0	0	0	15	15
04:30	10	0	0	0	10	10
04:45	15	1	0	0	16	16
05:00	13	0	0	0	13	13
05:15	11	0	0	1	12	13
05:30	9	0	0	0	9	9
05:45	18	0	0	0	18	18
06:00	19	0	0	1	20	21
06:15	31	1	0	0	32	32
06:30	40	0	2	1	43	45
06:45	27	0	0	2	29	31
07:00	68	1	2	1	72	74
07:15	63	0	3	3	69	74
07:30	92	1	1	2	96	98
07:45	126	2	1	2	131	133
08:00	141	3	5	0	149	150
08:15	104	0	1	0	105	106
08:30	123	1	0	1	125	126
08:45	118	1	1	2	122	124
09:00	148	1	0	0	149	149
09:15	163	3	2	2	170	172
09:30	147	1	1	0	149	149
09:45	151	4	1	1	157	157
10:00	180	4	3	1	188	189
10:15	184	2	2	1	189	190
10:30	192	6	1	2	201	201
10:45	211	2	0	0	213	212
11:00	227	7	1	0	235	232
11:15	211	8	0	3	222	221
11:30	211	3	1	1	216	216
11:45	206	3	2	1	212	213
12:00	198	5	0	0	203	201
12:15	198	4	0	0	202	200
12:30	194	4	0	0	198	196
12:45	179	4	1	1	185	185
13:00	189	3	0	1	193	193
13:15	151	3	1	2	157	158
13:30	142	2	0	1	145	145
13:45	128	1	0	2	131	133
14:00	132	2	2	0	136	136
14:15	128	2	1	1	132	133
14:30	139	1	0	1	141	142
14:45	133	3	0	0	136	135
15:00	148	3	0	1	152	152
15:15	159	3	0	1	163	163
15:30	172	6	0	1	179	177
15:45	182	3	0	0	186	185
16:00	184	2	2	0	188	188
16:15	182	3	1	1	187	187
16:30	177	3	1	1	182	182
16:45	192	3	0	2	197	198
17:00	189	4	0	1	194	193
17:15	200	5	1	1	207	206
17:30	217	4	0	1	222	221
17:45	203	2	1	1	207	208
18:00	187	1	0	0	188	188
18:15	188	4	1	1	194	194
18:30	179	5	0	1	185	184
18:45	173	3	1	0	177	176
19:00	160	2	1	1	164	165
19:15	150	2	0	0	152	151
19:30	155	3	1	1	160	160
19:45	139	4	1	1	145	145
20:00	134	0	0	0	134	134
20:15	137	2	0	2	141	142
20:30	128	2	1	0	131	131
20:45	114	2	0	1	117	117
21:00	96	1	0	0	97	97
21:15	108	2	0	0	110	109
21:30	101	1	0	0	102	102
21:45	107	2	1	0	110	110
22:00	95	1	0	0	96	96
22:15	109	1	1	0	111	111
22:30	94	0	0	0	94	94
22:45	108	0	0	0	108	108
23:00	120	0	0	0	120	120
23:15	122	2	0	0	124	123
23:30	126	0	0	0	126	126
23:45	125	0	0	0	125	125

FLUSSI DI TRAFFICO - INTERVALLO TEMPORALE 60 min

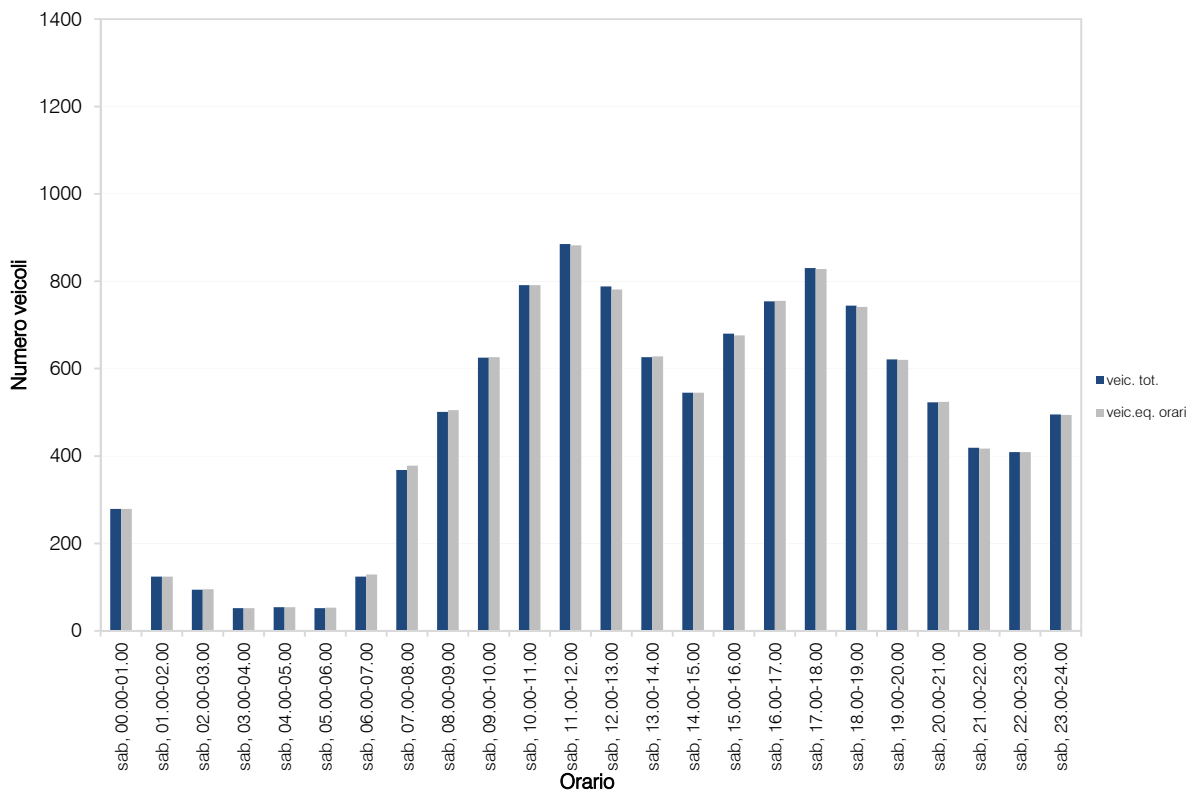
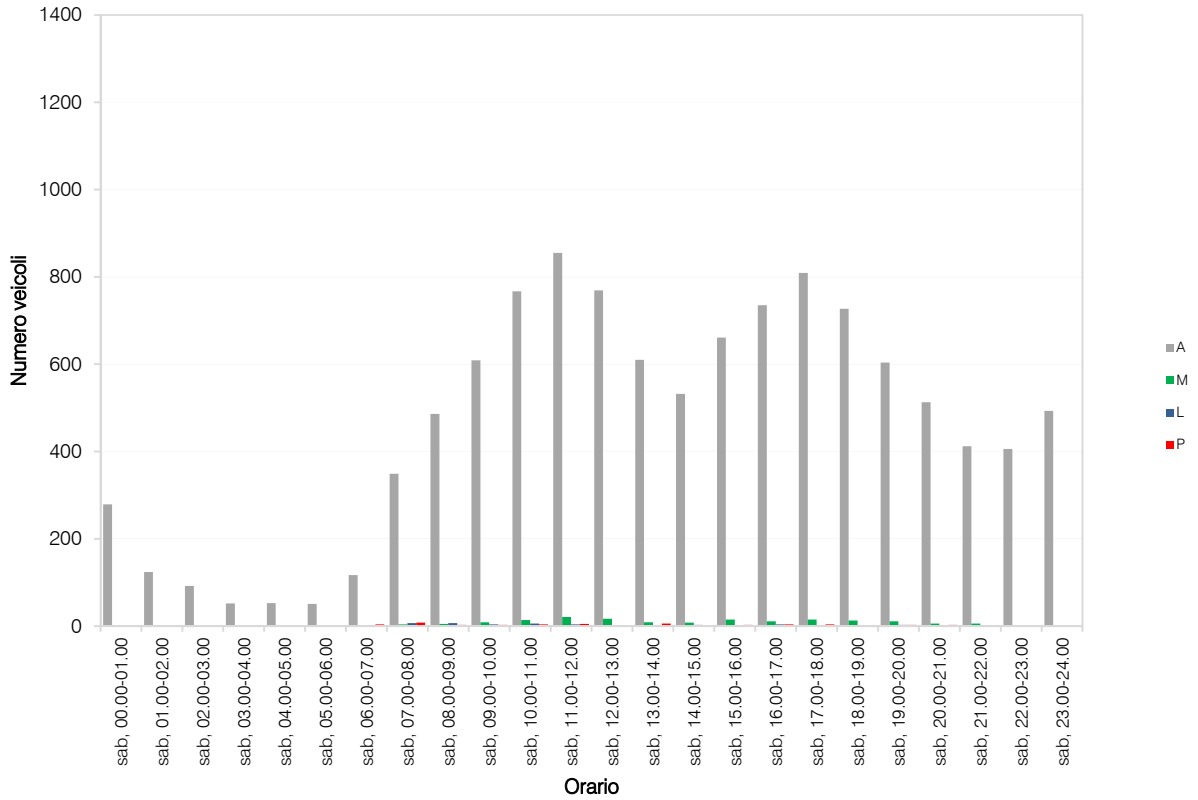
sabato 06/04/2019

	<i>A</i>	<i>M</i>	<i>L</i>	<i>P</i>	<i>veicoli totali</i>	<i>veicoli equivalenti orari</i>
00.00-01.00	279	0	0	0	279	279
01.00-02.00	124	0	0	0	124	124
02.00-03.00	92	1	0	1	94	95
03.00-04.00	52	0	0	0	52	52
04.00-05.00	53	1	0	0	54	54
05.00-06.00	51	0	0	1	52	53
06.00-07.00	117	1	2	4	124	129
07.00-08.00	349	4	7	8	368	378
08.00-09.00	486	5	7	3	501	505
09.00-10.00	609	9	4	3	625	626
10.00-11.00	767	14	6	4	791	791
11.00-12.00	855	21	4	5	885	882
12.00-13.00	769	17	1	1	788	781
13.00-14.00	610	9	1	6	626	628
14.00-15.00	532	8	3	2	545	545
15.00-16.00	661	15	1	3	680	676
16.00-17.00	735	11	4	4	754	755
17.00-18.00	809	15	2	4	830	828
18.00-19.00	727	13	2	2	744	741
19.00-20.00	604	11	3	3	621	620
20.00-21.00	513	6	1	3	523	524
21.00-22.00	412	6	1	0	419	417
22.00-23.00	406	2	1	0	409	409
23.00-24.00	493	2	0	0	495	494
				TOT	11.383	11.386

A = auto
M = moto
L = commerciale leggero
P = commerciale pesante

ELABORAZIONI GRAFICHE

sabato 06/04/2019



RILIEVI AUTOMATICI: RADAR 8

LUOGO	Comune	Villorba
	Provincia	TV
	Regione	Veneto
	Strada	Viale della Repubblica sud
	Direzione	dir. sud

DATA	Giorni	da venerdì 05/04/2019 a sabato 06/04/2019
	Intervallo orario	00:00-24:00



FLUSSI DI TRAFFICO - INTERVALLO TEMPORALE 15 min

venerdì 05/04/2019

	A	M	L	P	veicoli totali	Veic. eq.
00:00	14	1	0	0	15	15
00:15	16	1	0	0	17	17
00:30	18	0	0	0	18	18
00:45	12	0	0	0	12	12
01:00	7	1	0	0	8	8
01:15	9	0	0	0	9	9
01:30	4	0	1	0	5	6
01:45	5	0	0	0	5	5
02:00	4	0	0	0	4	4
02:15	4	0	0	0	4	4
02:30	2	0	1	0	3	4
02:45	1	0	0	0	1	1
03:00	2	0	1	0	3	4
03:15	4	0	3	0	7	9
03:30	3	0	0	0	3	3
03:45	3	0	1	0	4	5
04:00	5	0	1	0	6	7
04:15	10	0	0	0	10	10
04:30	4	0	0	0	4	4
04:45	9	0	0	0	9	9
05:00	28	0	0	0	28	28
05:15	32	0	0	0	32	32
05:30	33	0	1	0	34	35
05:45	28	1	3	0	32	33
06:00	44	1	2	0	47	48
06:15	59	1	3	4	67	72
06:30	68	1	3	3	75	79
06:45	67	2	2	3	74	77
07:00	184	3	4	3	194	198
07:15	198	4	4	5	211	216
07:30	218	5	3	1	227	227
07:45	208	4	1	3	216	218
08:00	224	5	6	1	236	238
08:15	220	5	3	1	229	229
08:30	250	7	2	2	261	261
08:45	238	4	4	4	250	254
09:00	228	5	1	2	236	236
09:15	223	3	2	6	234	240
09:30	213	4	7	1	225	228
09:45	236	7	3	0	246	244
10:00	201	4	6	3	214	218
10:15	199	3	7	2	211	215
10:30	211	4	6	7	228	236
10:45	201	3	9	3	216	222
11:00	157	3	3	2	165	167
11:15	154	1	9	2	166	172
11:30	148	3	11	8	170	182
11:45	135	2	7	8	152	163
12:00	155	3	11	6	175	185
12:15	144	1	4	4	153	159
12:30	150	3	9	4	166	173
12:45	150	1	6	4	161	168
13:00	155	2	1	7	165	172
13:15	155	5	7	5	172	178
13:30	139	2	7	3	151	157
13:45	139	1	7	3	150	156
14:00	179	3	4	5	191	197
14:15	168	5	4	1	178	179
14:30	172	2	5	6	185	193
14:45	188	2	5	2	197	201
15:00	184	2	7	0	193	196
15:15	192	2	6	0	200	202
15:30	147	1	4	2	154	158
15:45	125	0	2	1	128	130
16:00	185	0	3	0	188	190
16:15	193	0	2	1	196	198
16:30	193	0	3	1	197	200
16:45	190	0	3	2	195	199
17:00	196	0	2	0	198	199
17:15	212	0	2	1	215	217
17:30	202	0	2	0	204	205
17:45	213	2	3	0	218	219
18:00	192	2	0	1	195	195
18:15	183	3	3	1	190	191
18:30	214	2	2	0	218	218
18:45	202	5	3	0	210	209
19:00	190	5	5	2	202	204
19:15	183	4	0	0	187	185
19:30	216	5	2	0	223	222
19:45	211	4	1	0	216	215
20:00	175	3	1	1	180	180
20:15	165	5	0	0	170	168
20:30	153	3	1	0	157	156
20:45	155	3	2	0	160	160
21:00	107	3	2	0	112	112
21:15	89	4	0	0	93	91
21:30	71	3	0	0	74	73
21:45	63	2	0	0	65	64
22:00	44	1	0	0	45	45
22:15	45	0	0	0	45	45
22:30	40	1	0	0	41	41
22:45	41	1	0	0	42	42
23:00	49	1	1	0	51	51
23:15	39	1	1	1	42	43
23:30	42	1	0	1	44	45
23:45	48	2	0	0	50	49

FLUSSI DI TRAFFICO - INTERVALLO TEMPORALE 60 min

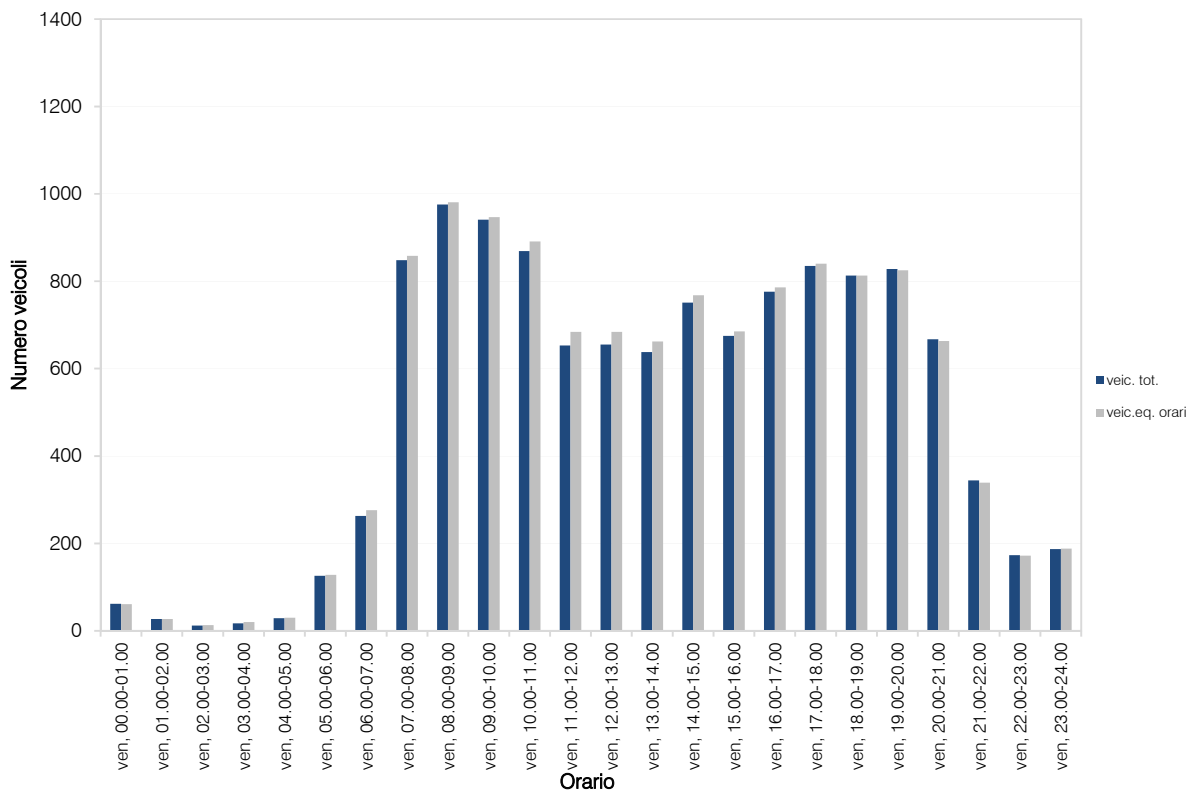
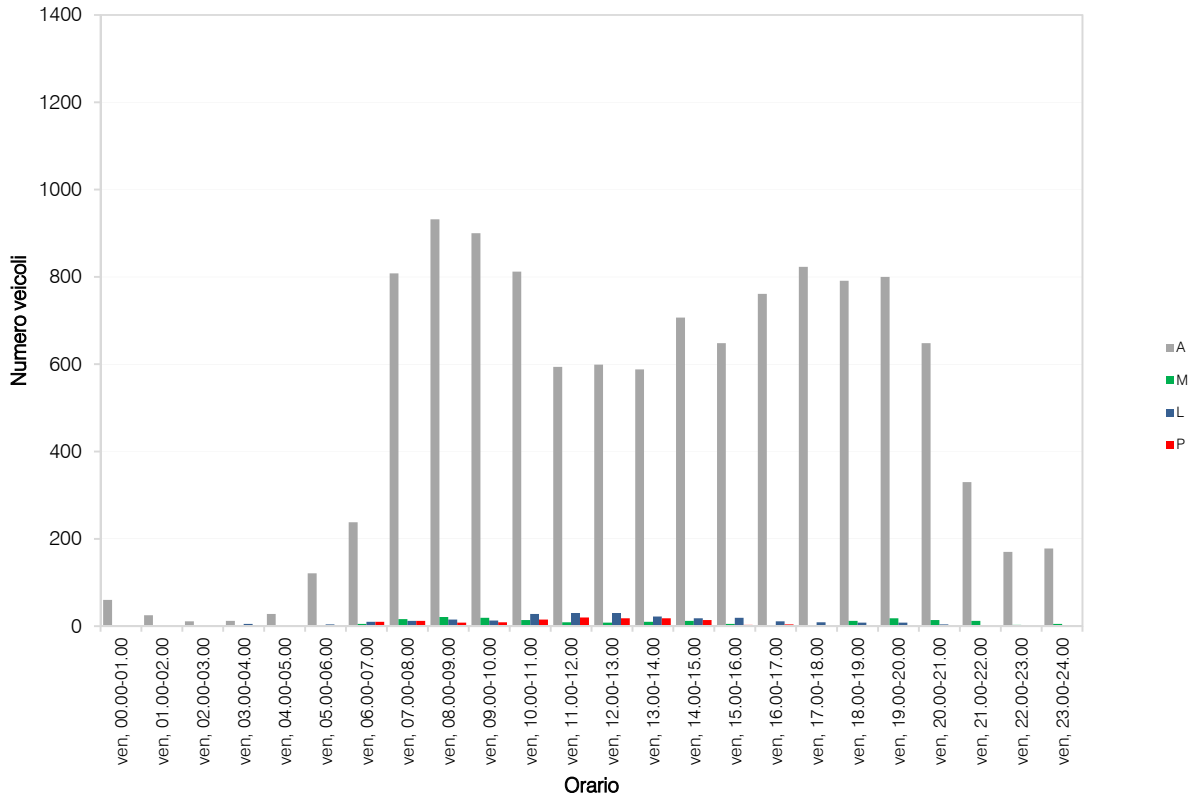
venerdì 05/04/2019

	<i>A</i>	<i>M</i>	<i>L</i>	<i>P</i>	<i>veicoli totali</i>	<i>veicoli equivalenti orari</i>
00.00-01.00	60	2	0	0	62	61
01.00-02.00	25	1	1	0	27	27
02.00-03.00	11	0	1	0	12	13
03.00-04.00	12	0	5	0	17	20
04.00-05.00	28	0	1	0	29	30
05.00-06.00	121	1	4	0	126	128
06.00-07.00	238	5	10	10	263	276
07.00-08.00	808	16	12	12	848	858
08.00-09.00	932	21	15	8	976	981
09.00-10.00	900	19	13	9	941	947
10.00-11.00	812	14	28	15	869	891
11.00-12.00	594	9	30	20	653	684
12.00-13.00	599	8	30	18	655	684
13.00-14.00	588	10	22	18	638	662
14.00-15.00	707	12	18	14	751	768
15.00-16.00	648	5	19	3	675	685
16.00-17.00	761	0	11	4	776	786
17.00-18.00	823	2	9	1	835	840
18.00-19.00	791	12	8	2	813	813
19.00-20.00	800	18	8	2	828	825
20.00-21.00	648	14	4	1	667	663
21.00-22.00	330	12	2	0	344	339
22.00-23.00	170	3	0	0	173	172
23.00-24.00	178	5	2	2	187	188
				TOT	12.165	12.341

A = auto
M = moto
L = commerciale leggero
P = commerciale pesante

ELABORAZIONI GRAFICHE

venerdì 05/04/2019



FLUSSI DI TRAFFICO - INTERVALLO TEMPORALE 15 min

sabato 06/04/2019

	A	M	L	P	veicoli totali	Veic. eq.
00:00	71	1	0	0	72	72
00:15	73	1	2	0	76	77
00:30	63	2	0	0	65	64
00:45	60	1	1	0	62	62
01:00	28	1	0	0	29	29
01:15	36	1	0	0	37	37
01:30	24	1	0	0	25	25
01:45	26	1	0	0	27	27
02:00	21	0	0	0	21	21
02:15	21	0	0	0	21	21
02:30	11	0	0	0	11	11
02:45	15	0	0	0	15	15
03:00	9	0	0	0	9	9
03:15	15	0	0	0	15	15
03:30	8	0	0	0	8	8
03:45	19	0	1	0	20	21
04:00	8	0	0	0	8	8
04:15	13	0	0	0	13	13
04:30	13	0	1	0	14	15
04:45	9	0	0	0	9	9
05:00	19	0	1	0	20	21
05:15	13	0	0	0	13	13
05:30	16	0	0	0	16	16
05:45	16	0	0	0	16	16
06:00	15	0	0	0	15	15
06:15	24	0	1	1	26	28
06:30	11	0	0	0	11	11
06:45	23	0	0	1	24	25
07:00	69	1	0	1	71	72
07:15	83	2	0	0	85	84
07:30	124	3	1	1	129	129
07:45	116	2	1	2	121	123
08:00	117	3	1	2	123	124
08:15	114	2	1	1	118	119
08:30	132	2	2	0	136	136
08:45	140	2	1	1	144	145
09:00	153	3	2	2	160	162
09:15	153	3	1	1	158	158
09:30	160	2	1	2	165	167
09:45	161	3	1	1	166	166
10:00	163	2	0	1	166	166
10:15	152	2	2	1	157	158
10:30	175	4	1	1	181	181
10:45	179	4	2	1	186	186
11:00	192	4	1	2	199	200
11:15	200	4	1	1	206	206
11:30	176	3	1	0	180	179
11:45	169	3	1	1	174	174
12:00	183	4	1	2	190	191
12:15	194	3	2	1	200	201
12:30	167	3	1	3	174	176
12:45	163	5	1	1	170	169
13:00	162	5	2	0	169	168
13:15	145	3	1	0	149	148
13:30	110	1	0	2	113	115
13:45	123	2	0	1	126	126
14:00	119	2	0	1	122	122
14:15	117	3	1	2	123	124
14:30	121	2	1	0	124	124
14:45	130	3	2	1	136	137
15:00	140	2	1	1	144	145
15:15	153	2	1	1	157	158
15:30	144	5	1	1	151	150
15:45	155	3	0	1	159	159
16:00	154	2	1	2	159	161
16:15	164	2	4	0	170	171
16:30	161	3	1	0	165	164
16:45	162	4	1	0	167	166
17:00	174	4	1	1	180	180
17:15	186	3	1	0	190	189
17:30	163	3	2	1	169	170
17:45	161	4	1	1	167	167
18:00	178	4	1	0	183	182
18:15	190	4	1	0	195	194
18:30	157	2	1	2	162	164
18:45	159	2	1	0	162	162
19:00	164	4	1	2	171	172
19:15	171	4	2	1	178	178
19:30	169	3	1	1	174	174
19:45	180	4	1	1	186	186
20:00	159	2	1	0	162	162
20:15	164	3	1	1	169	169
20:30	143	3	1	1	148	148
20:45	135	2	0	1	138	138
21:00	93	1	1	0	95	95
21:15	115	2	2	0	119	119
21:30	105	2	1	0	108	108
21:45	76	1	0	0	77	77
22:00	74	1	2	0	77	78
22:15	83	1	0	0	84	84
22:30	73	2	0	0	75	74
22:45	87	1	1	0	89	89
23:00	87	2	3	0	92	93
23:15	107	2	2	0	111	111
23:30	82	1	1	0	84	84
23:45	90	1	1	0	92	92

FLUSSI DI TRAFFICO - INTERVALLO TEMPORALE 60 min

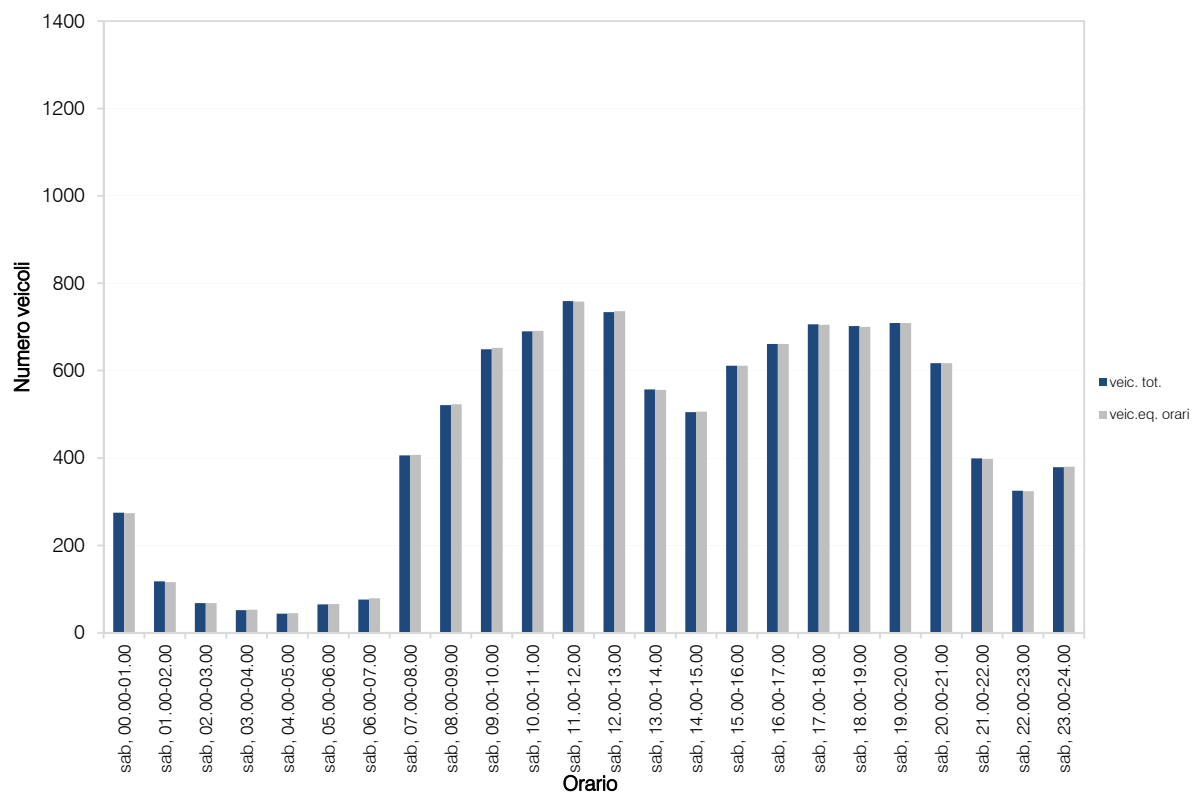
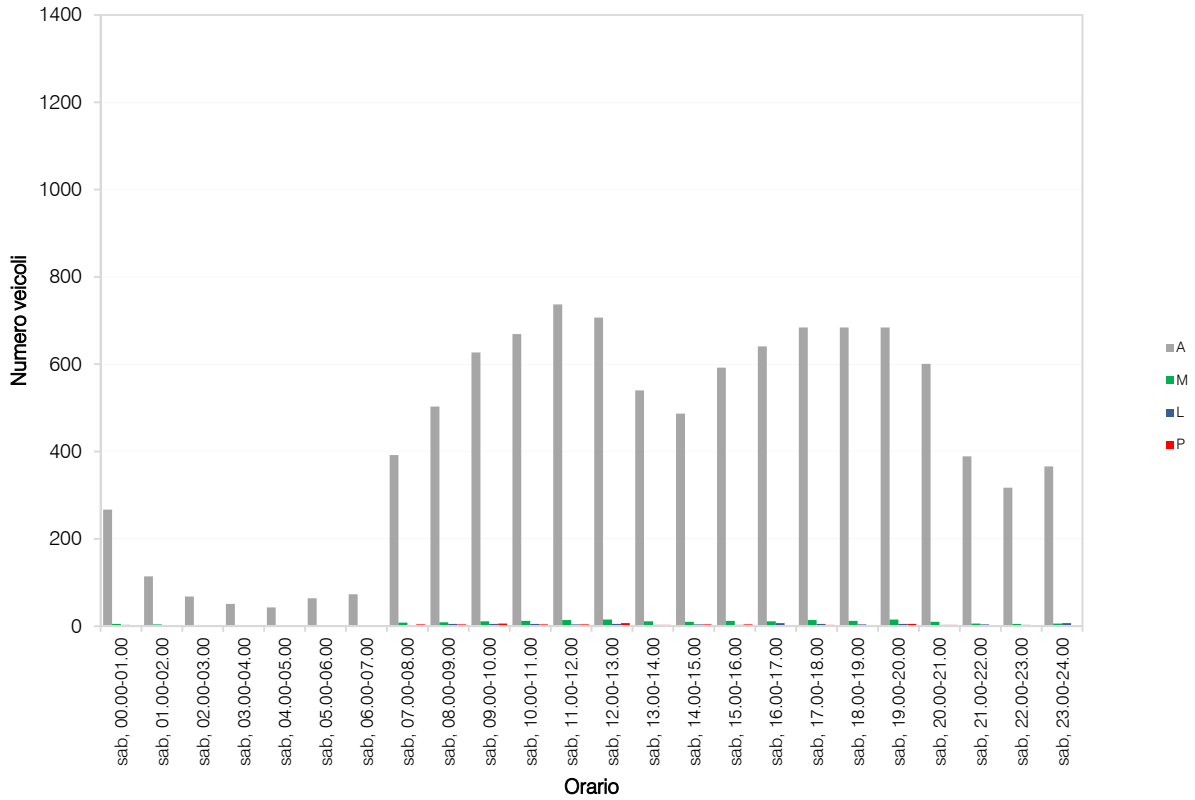
sabato 06/04/2019

	<i>A</i>	<i>M</i>	<i>L</i>	<i>P</i>	<i>veicoli totali</i>	<i>veicoli equivalenti orari</i>
00.00-01.00	267	5	3	0	275	274
01.00-02.00	114	4	0	0	118	116
02.00-03.00	68	0	0	0	68	68
03.00-04.00	51	0	1	0	52	53
04.00-05.00	43	0	1	0	44	45
05.00-06.00	64	0	1	0	65	66
06.00-07.00	73	0	1	2	76	79
07.00-08.00	392	8	2	4	406	407
08.00-09.00	503	9	5	4	521	523
09.00-10.00	627	11	5	6	649	652
10.00-11.00	669	12	5	4	690	691
11.00-12.00	737	14	4	4	759	758
12.00-13.00	707	15	5	7	734	736
13.00-14.00	540	11	3	3	557	556
14.00-15.00	487	10	4	4	505	506
15.00-16.00	592	12	3	4	611	611
16.00-17.00	641	11	7	2	661	661
17.00-18.00	684	14	5	3	706	705
18.00-19.00	684	12	4	2	702	700
19.00-20.00	684	15	5	5	709	709
20.00-21.00	601	10	3	3	617	617
21.00-22.00	389	6	4	0	399	398
22.00-23.00	317	5	3	0	325	324
23.00-24.00	366	6	7	0	379	380
				TOT	10.628	10.635

A = auto
M = moto
L = commerciale leggero
P = commerciale pesante

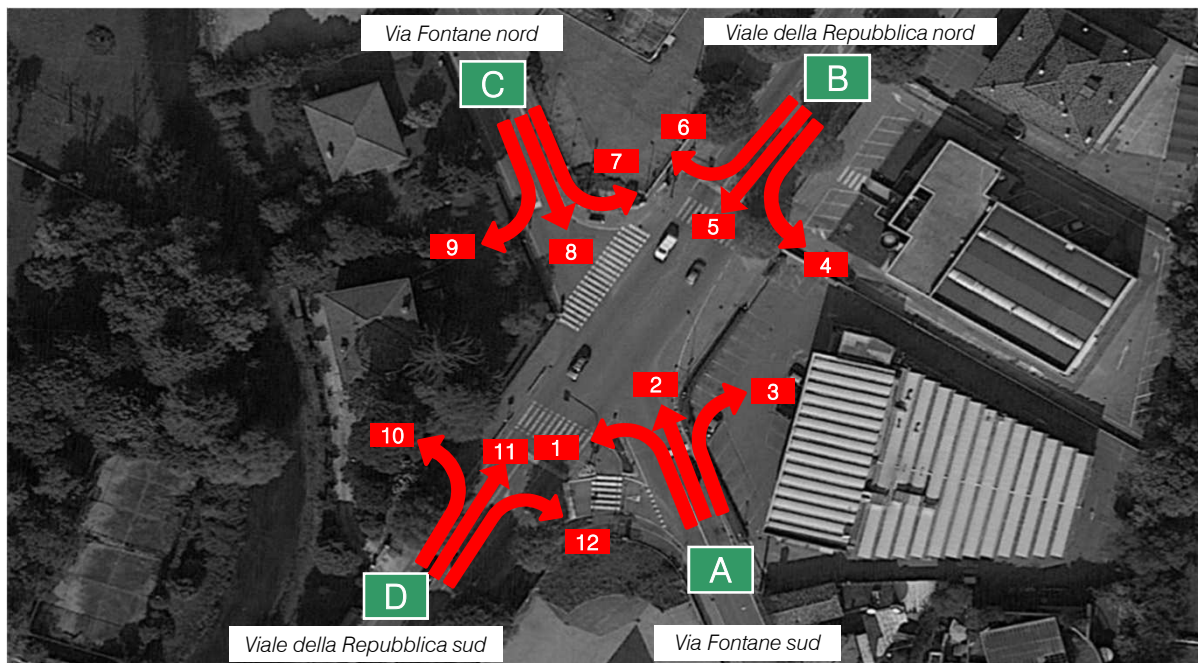
ELABORAZIONI GRAFICHE

sabato 06/04/2019



Intersezione 1: Via Fontane sud, Viale della Repubblica nord, Via Fontane nord, Viale della Repubblica sud

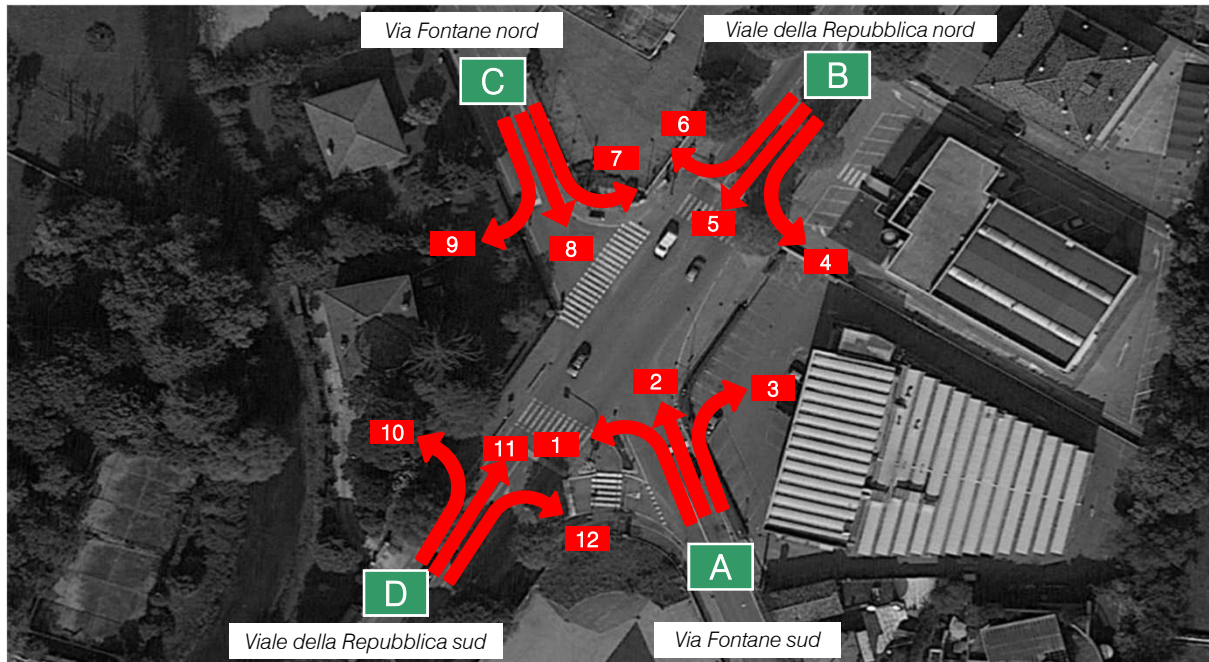
data: Venerdì 05.04.2019



	17.45-18.00					18.00-18.15					18.15-18.30					18.30-18.45				
	A	M	L	P	Veic eq	A	M	L	P	Veic eq	A	M	L	P	Veic eq	A	M	L	P	Veic eq
MANOVRA 1	28	0	0	0	28	29	0	0	0	29	24	0	0	0	24	34	0	0	0	34
MANOVRA 2	22	0	0	0	22	22	1	0	0	23	19	0	0	0	19	26	0	0	0	26
MANOVRA 3	10	0	0	0	10	11	1	0	0	12	9	0	0	0	9	12	0	0	0	12
MANOVRA 4	18	2	0	0	19	16	2	0	0	17	15	1	0	0	16	18	1	0	0	19
MANOVRA 5	159	1	3	0	164	145	1	0	1	148	135	1	3	0	140	158	1	2	0	162
MANOVRA 6	30	2	0	0	31	27	1	0	0	28	26	1	0	0	27	30	1	0	1	33
MANOVRA 7	13	2	0	1	16	9	2	0	0	10	12	3	1	0	15	12	2	1	0	15
MANOVRA 8	38	2	0	0	39	27	2	0	0	28	35	2	0	0	36	33	2	0	0	34
MANOVRA 9	26	1	0	0	27	18	1	0	0	19	24	2	0	1	27	22	1	0	0	23
MANOVRA 10	13	1	0	1	16	14	0	0	1	16	14	1	0	0	15	16	0	0	0	16
MANOVRA 11	154	0	9	3	174	173	1	10	2	193	172	1	1	0	174	180	1	0	1	183
MANOVRA 12	27	0	0	0	27	31	1	0	0	32	31	1	0	0	32	32	1	0	0	33

Intersezione 1: Via Fontane sud, Viale della Repubblica nord, Via Fontane nord, Viale della Repubblica sud

data: Venerdì 05.04.2019



17.45 - 18.45					
	A	M	L	P	Veic. eq.
MANOVRA 1	115	0	0	0	115
MANOVRA 2	89	1	0	0	90
MANOVRA 3	42	1	0	0	43
MANOVRA 4	67	6	0	0	70
MANOVRA 5	597	4	8	1	613
MANOVRA 6	113	5	0	1	118
MANOVRA 7	46	9	2	1	56
MANOVRA 8	133	8	0	0	137
MANOVRA 9	90	5	0	1	95
MANOVRA 10	57	2	0	2	62
MANOVRA 11	679	3	20	6	723
MANOVRA 12	121	3	0	0	123
TOTALE	2149	47	30	12	2245

Matrici OD Intersezione 1: Via Fontane sud, Viale della Repubblica nord, Via Fontane nord, Viale della Repubblica sud

O/D	ZONE
A	Via Fontane sud
B	Viale della Repubblica nord
C	Via Fontane nord
D	Viale della Repubblica sud

COEFFICIENTI DI EQUIVALENZA	
Autovetture	1,00
Motocicli	0,50
Veicoli commerciali leggeri	1,50
Mezzi pesanti e Bus	2,00

INTERVALLO ORARIO 17.45 - 18.45 - MATRICI PER CLASSE VEICOLARE

LEGGERI					
O/D	A	B	C	D	totali
A	0	42	89	115	246
B	67	0	113	597	777
C	133	46	0	90	269
D	121	679	57	0	857
totali	321	767	259	802	2149

MOTOCICLI					
O/D	A	B	C	D	totali
A	0	1	1	0	2
B	6	0	5	4	15
C	8	9	0	5	22
D	3	3	2	0	8
totali	17	13	8	9	47

COMMERCIALI LEGGERI					
O/D	A	B	C	D	totali
A	0	0	0	0	0
B	0	0	0	8	8
C	0	2	0	0	2
D	0	20	0	0	20
totali	0	22	0	8	30

PESANTI					
O/D	A	B	C	D	totali
A	0	0	0	0	0
B	0	0	1	1	2
C	0	1	0	1	2
D	0	6	2	0	8
totali	0	7	3	2	12

INTERVALLO ORARIO 17.45 - 18.45 - MATRICI VEICOLI TOTALI/EQUIVALENTI

VEICOLI TOTALI					
O/D	A	B	C	D	totali
A	0	43	90	115	248
B	73	0	119	610	802
C	141	58	0	96	295
D	124	708	61	0	893
totali	338	809	270	821	2238

VEICOLI EQUIVALENTI					
O/D	A	B	C	D	totali
A	0	43	90	115	248
B	70	0	118	613	801
C	137	56	0	95	288
D	123	723	62	0	908
totali	330	822	270	823	2245

C. ELABORATI GRAFICI

- C.1 INQUADRAMENTO TERRITORIALE
- C.2 GERARCHIA RETE VIARIA
- C.3 FLUSSI DI TRAFFICO ATTUALI E FUTURI
- C.4 LIVELLI DI SERVIZIO ATTUALI E FUTURI



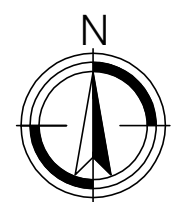
OGGETTO:
STUDIO DI IMPATTO VIABILISTICO


- Progetto Fabricato ad uso commerciale
 Riqualificazione Struttura di Vendita Esistente-

Comune di Villorba
 Provincia di Treviso

LEGENDA

-  Area oggetto di intervento
-  Città/Località
-  Assi viari principali
-  Direzioni principali

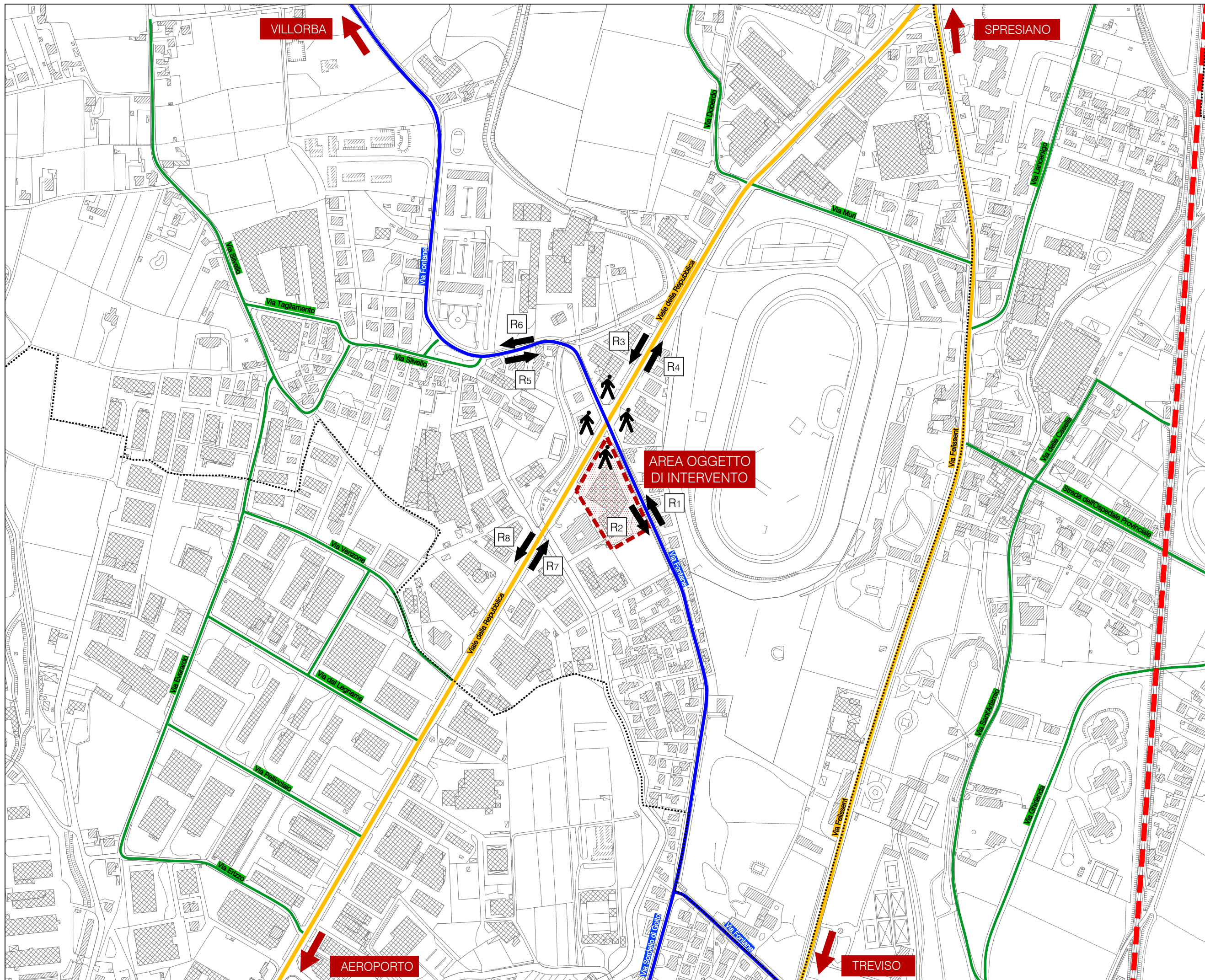


SCALA GRAFICA: 1:10.000


DATA: Maggio 2019 REV: 01

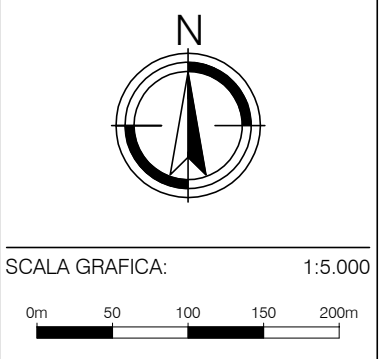
COMMESSA: SIGPT19 038

TITOLO: INQUADRAMENTO TERRITORIALE N: **C.1**

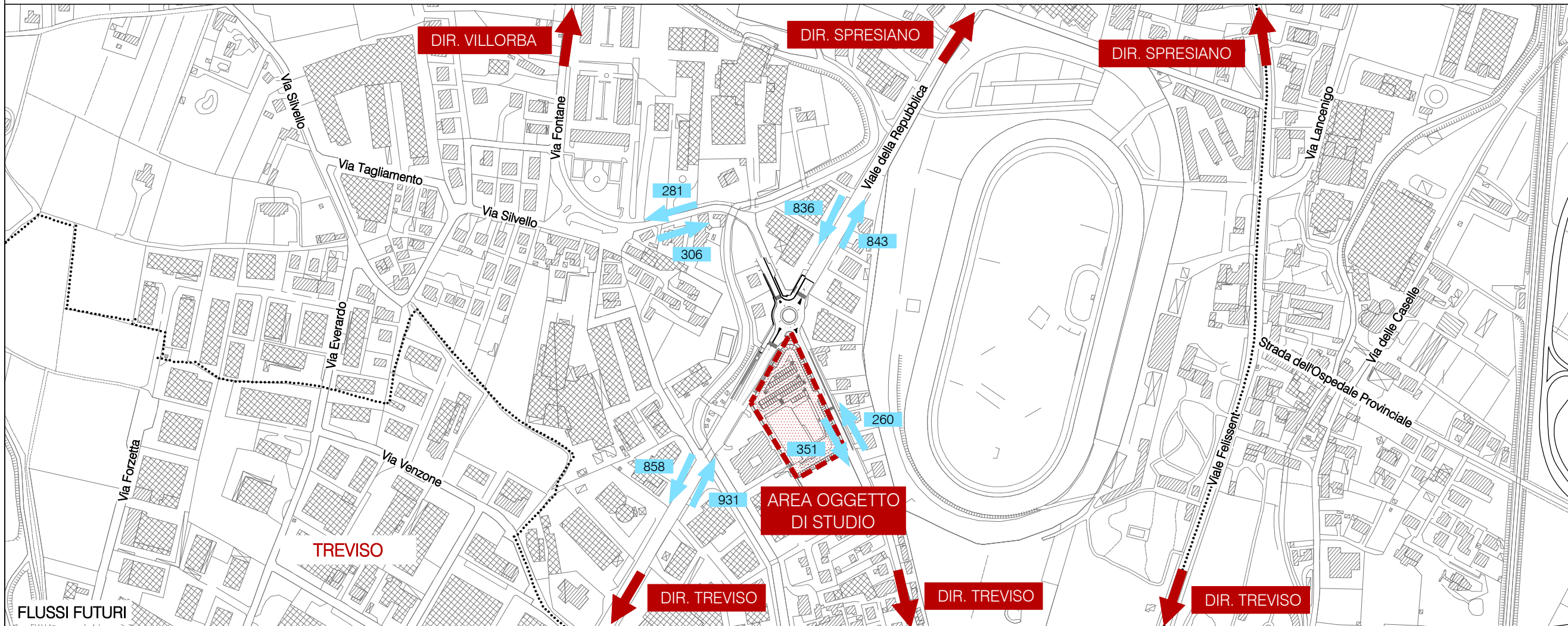
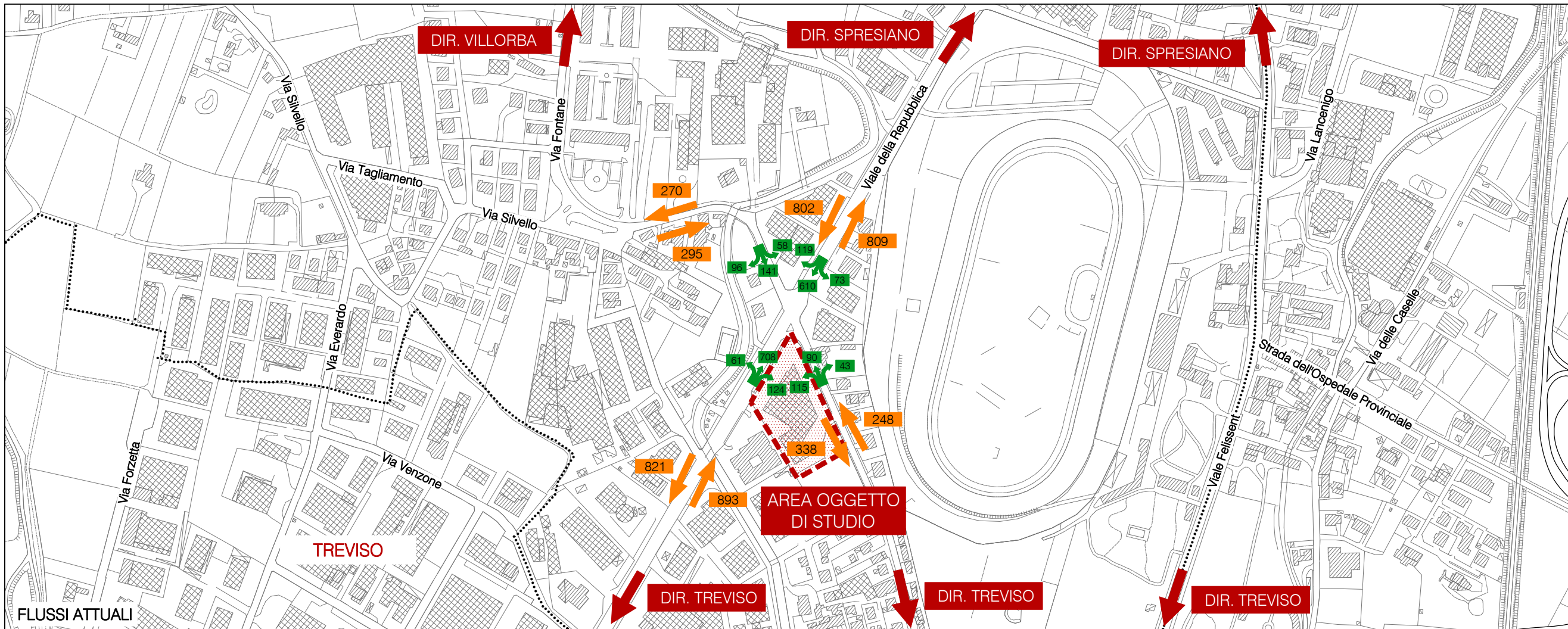


OGGETTO:
STUDIO DI IMPATTO VIABILISTICO
 - Progetto Fabricato ad uso commerciale
 Riquilificazione Struttura di Vendita Esistente-
 Comune di Villorba
 Provincia di Treviso

- LEGENDA
- Area oggetto di intervento
 - Città/Località
 - Assi viari principali
 - Direzioni principali
 - Viabilità principale
 - Viabilità secondaria
 - Viabilità locale
 - Rete Ferroviaria
 - Sezioni di rilievo automatico
 - Sezioni di rilievo manuale

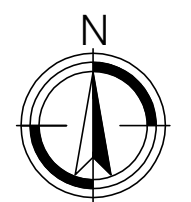


DATA:	REV:
Maggio 2019	01
COMMESSA:	
SIGPT19 038	
TITOLO:	N:
GERARCHIA RETE VIARIA	C.2



OGGETTO:
STUDIO DI IMPATTO VIABILISTICO
 - Progetto Fabricato ad uso commerciale
 Riqualificazione Struttura di Vendita Esistente-
 Comune di Villorba
 Provincia di Treviso

- LEGENDA
- Area oggetto di intervento
 - DIR. Direzioni principali
 - Confine
 - Città/Località
 - Assi viari principali
 - Flussi totali attuali [veic eq/h]
 - Flussi attuali manovre [veic eq/h]
 - Flussi totali futuri [veic eq/h]

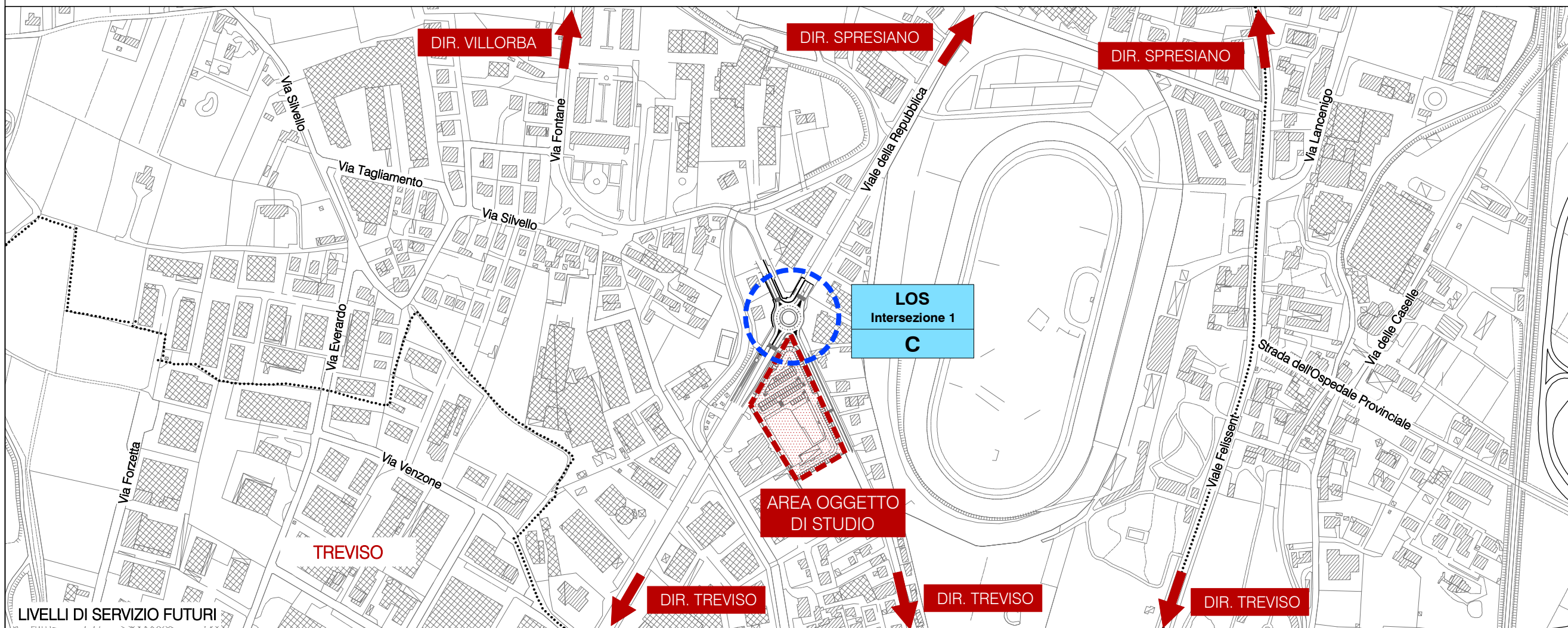
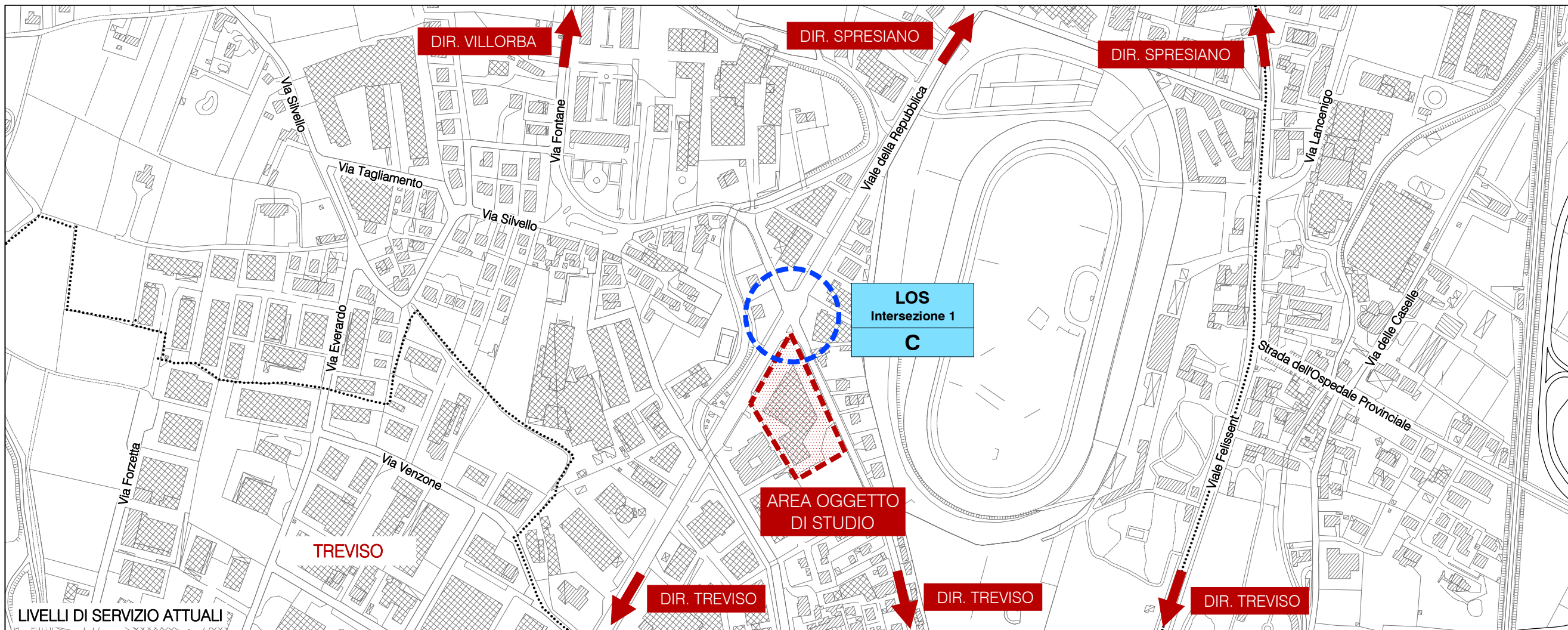


SCALA GRAFICA: 1:5.000
 0m 50 100 150 200m

DATA: Maggio 2019
 REV: 01

COMMESSA: SIGPT19 038

TITOLO: **FLUSSI ATTUALI E FUTURI**
 N: **C.3**




OGGETTO:
STUDIO DI IMPATTO VIABILISTICO

- Progetto Fabricato ad uso commerciale
Riqualificazione Struttura di Vendita Esistente-

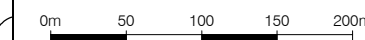
Comune di Villorba
Provincia di Treviso

LEGENDA

- Area oggetto di intervento
- Sezioni calcolo LOS
- Città/Località
- Assi viari principali
- Direzioni principali
- Valore LOS intersezioni



SCALA GRAFICA: 1:5.000



DATA: Maggio 2019

REV: 01

COMMESSA: SIGPT19 038

TITOLO:
LOS ATTUALI E FUTURI

N:
C.4